

РОССИЙСКАЯ ФЕДЕРАЦИЯ
Общество с ограниченной ответственностью
«МРК-С»

Заказчик:
Министерство транспорта и
автомобильных дорог Самарской
области

Договор
№ 28-21/158 от 21.10.2021 г.
на разработку проекта межевания
территории

ДОКУМЕНТАЦИЯ ПО ПЛАНИРОВКЕ ТЕРРИТОРИИ

в целях определения границы полосы отвода автомобильной дороги общего пользования межмуниципального значения в Самарской области «Кинель – Богатое» – Спиридоновка – Домашка – «Самара – Оренбург», расположенной в муниципальных районах Волжский, Кинельский Самарской области

Книга 1. Проект планировки территории

г. Самара 2021 г.

РОССИЙСКАЯ ФЕДЕРАЦИЯ
Общество с ограниченной ответственностью
«МРК-С»

Юридический адрес: 443029, г. Самара, ул. Губанова, д.15
Почтовый адрес: 443029, г. Самара, ул. Губанова, д.15
Тел. (846) 245-45-23, 245-45-39, факс (846) 245-45-80
E-mail: samaramrks@mail.ru

Заказчик:
Министерство транспорта и
автомобильных дорог Самарской
области

Договор
№ 28-21/158 от 21.10.2021 г.
на разработку проекта межевания
территории

ДОКУМЕНТАЦИЯ ПО ПЛАНИРОВКЕ ТЕРРИТОРИИ

в целях определения границы полосы отвода автомобильной дороги общего пользования межмуниципального значения в Самарской области «Кинель – Богатое» – Спиридоновка – Домашка – «Самара – Оренбург», расположенной в муниципальных районах Волжский, Кинельский Самарской области

Книга 3. Проект планировки территории

Генеральный директор

С.И. Мялькин

Главный инженер проекта

А.А. Сидоров

г. Самара 2021 г.

Справка руководителя проекта, ГИПа

Документация по планировке территории разработана в составе, предусмотренном действующим Градостроительным кодексом Российской Федерации (Федеральный закон от 29.12.2004 г. № 190-ФЗ), Законом Самарской области от 12.07.2006 г. № 90-ГД «О градостроительной деятельности на территории Самарской области», постановлением Правительства Самарской области от 27.11.2013 г. № 677 «Об утверждении государственной программы Самарской области «Развитие транспортной системы Самарской области (2014-2025 годы)» и заданием на выполнение проекта межевания территории в целях определения границы полосы отвода автомобильной дороги общего пользования межмуниципального значения в Самарской области «Кинель – Богатое» – Спиридоновка – Домашка – «Самара – Оренбург», расположенной в муниципальных районах Волжский, Кинельский Самарской области.

Руководитель проекта

С.И. Мялькин

Главный инженер проекта

А.А. Сидоров

Инв. № подл.	Подпись и дата	Взам. инв. №							№ 28-21/158 от 21.10.2021 г.	Лист
										3
Изм.	Кол.уч.	Лист	№ док	Подпись	Дата					


Раздел 1 «Проект межевания территории. Графическая часть»

<i>Инв. № подл.</i>	<i>Подпись и дата</i>	<i>Взам. инв. №</i>							<i>Лист</i>
			№ 28-21/158 от 21.10.2021 г.						
			<i>Изм.</i>	<i>Кол.уч.</i>	<i>Лист</i>	<i>№ док</i>	<i>Подпись</i>	<i>Дата</i>	

СХЕМА РАСПОЛОЖЕНИЯ ЛИСТОВ

УСЛОВНЫЕ ОБОЗНАЧЕНИЯ

-  Границы муниципальных образований
-  Границы территории, в отношении которой осуществляется подготовка проекта планировки территории
-  Границы зоны планируемого размещения автомобильной дороги
-  Характерная точка границ зоны планируемого размещения линейного объекта
-  Существующие красные линии
-  Отменяемые красные линии
-  Проектируемые красные линии, устанавливаемые для размещения линейного объекта
-  Характерная точка красных линий
-  Границы придорожной полосы автомобильной дороги
-  Граница и номер кадастрового квартала
-  Граница и кадастровый номер земельного участка по сведениям из ЕГРН
-  Граница земельных участков на правах третьих лиц, необходимых для размещения автомобильной дороги и её конструктивных элементов
-  Граница земельных участков (частей земельных участков) на правах третьих лиц в полосе отвода автомобильной дороги
-  Граница земельных участков (частей земельных участков), занятых поверхностным водным объектом и его береговой полосой, в полосе отвода автомобильной дороги
-  Ранее утвержденная граница зоны размещения автомобильной дороги общего пользования межмуниципального значения в Самарской области «Кинель-Богатое» - Спиридоновка - Домашка - «Самара-Оренбург»
-  Ранее утвержденная граница зоны размещения объекта: «Строительство мостового перехода через реку Самара на автомобильной дороге общего пользования межмуниципального значения в Самарской области «Кинель – Богатое» - Спиридоновка - Домашка – «Самара-Оренбург»
-  Конструктивные и планировочные решения
-  Съезды к жилой застройке
-  Посторонние съезды
-  Ремонтируемый существующий тротуар
-  Существующий тротуар
-  Восстановление тротуара



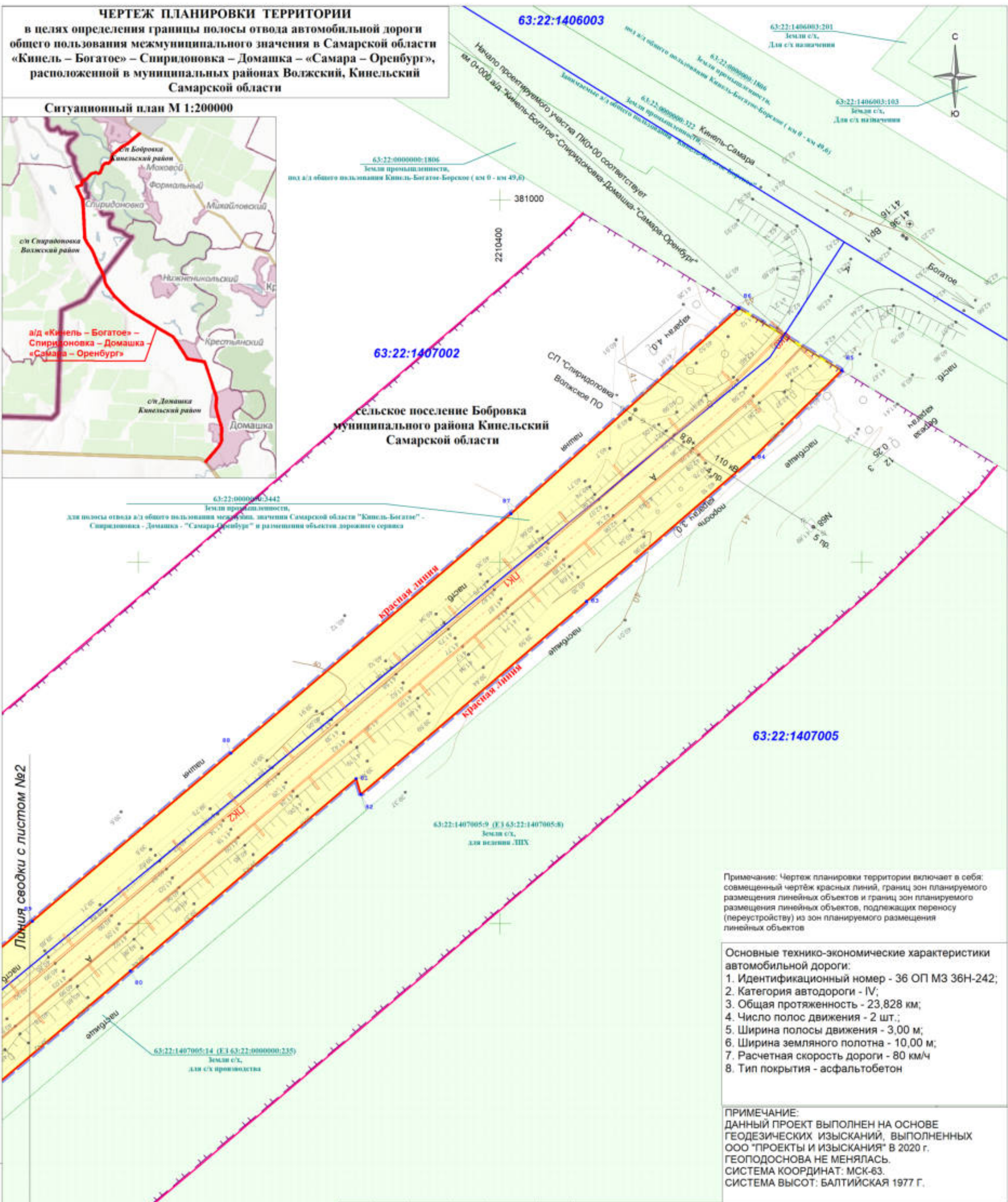
Примечание:

Документация по планировке территории в целях строительства мостового перехода через реку Самара на автомобильной дороге общего пользования межмуниципального значения в Самарской области «Кинель – Богатое» – Спиридоновка – Домашка – «Самара – Оренбург», расположенной в муниципальном районе Кинельский (в границах Кинельского и Волжского района) утверждена Распоряжением Правительства Самарской области №691-р от 27.08.2015 г.

Документация по планировке территории в целях определения границ полосы отвода автомобильной дороги общего пользования межмуниципального значения в Самарской области «Кинель-Богатое» - Спиридоновка - Домашка - «Самара-Оренбург», расположенной в муниципальном районе Кинельский Самарской области, и размещения объектов дорожного сервиса утверждена Распоряжением Правительства Самарской области №574-р от 30.07.2014 г. (внесение изменений - №975-р от 16.12.2014 г.)

ЧЕРТЕЖ ПЛАНИРОВКИ ТЕРРИТОРИИ
в целях определения границы полосы отвода автомобильной дороги общего пользования межмуниципального значения в Самарской области «Кинель – Богатое» – Спиридоновка – Домашка – «Самара – Оренбург», расположенной в муниципальных районах Волжский, Кинельский Самарской области

Ситуационный план М 1:200000



Примечание: Чертеж планировки территории включает в себя: совмещенный чертеж красных линий, границ зон планируемого размещения линейных объектов и границ зон планируемого размещения линейных объектов, подлежащих переносу (переустройству) из зон планируемого размещения линейных объектов

- Основные технико-экономические характеристики автомобильной дороги:**
1. Идентификационный номер - 36 ОП МЗ 36Н-242;
 2. Категория автодороги - IV;
 3. Общая протяженность - 23,828 км;
 4. Число полос движения - 2 шт.;
 5. Ширина полосы движения - 3,00 м;
 6. Ширина земельного полотна - 10,00 м;
 7. Расчетная скорость дороги - 80 км/ч
 8. Тип покрытия - асфальтобетон

ПРИМЕЧАНИЕ:
ДАННЫЙ ПРОЕКТ ВЫПОЛНЕН НА ОСНОВЕ ГЕОДЕЗИЧЕСКИХ ИЗЫСКАНИЙ, ВЫПОЛНЕННЫХ ООО "ПРОЕКТЫ И ИЗЫСКАНИЯ" В 2020 г. ГЕОПОДОСНОВА НЕ МЕНЯЛАСЬ. СИСТЕМА КООРДИНАТ: МСК-63. СИСТЕМА ВЫСОТ: БАЛТИЙСКАЯ 1977 г.

Примечание: границы зон планируемого размещения линейных объектов, подлежащих переносу (переустройству) из зон планируемого размещения линейных объектов - отсутствуют.
Схема расположения листов и условные обозначения расположены на дополнительном листе

	Ф.И.О.	Подп.	Дата
Разработал	Фомичева Е. Р.		
Проверил	Зайцева Ю. А.		
ГИП	Сидоров А. А.		

Договор №28-21/158 от 21.10.2021 г.		
Документация по планировке территории в целях определения границы полосы отвода автомобильной дороги общего пользования межмуниципального значения в Самарской области «Кинель – Богатое» – Спиридоновка – Домашка – «Самара – Оренбург», расположенной в муниципальных районах Волжский, Кинельский Самарской области		
Проект планировки территории (основная часть)	Стадия	Лист
	Лист	Листов
Графическая часть (Чертеж планировки территории) Масштаб 1:1000 (Формат А3)	Лист	Листов
	Лист	Листов
		ООО "МРК-С" г. Самара 2021 г.

Инд. № подл. Подп. и дата Взам инв №



сельское поселение Бобровка
муниципального района Кинельский
Самарской области

63:22:1407002

63:22:000000:3442
Земли промышленности,
для возмещения вреда от общего пользования междоузлиями, назначения Самарской области "Кинель-Богатов" -
Спиритановка - Домашка - "Самара-Обленбург" и размещения объектов дорожного сервиса

63:22:1407002:2 (Е3 63:22:0000000:53)
Земли промышленности,
для размещения производственных объектов по добыче,
транспортировке, первичной обработке нефти, газа

63:22:1407002:526
Земли населенных пунктов,
для размещения с/х угодий

с. Бобровка

63:22:1407002:528
Земли населенных пунктов,
под строениями на землях, строениях, сооружениях, используемых
для производства, хранения и первичной переработки с/х продукции

63:22:1407005:2 (Е3 63:22:0000000:53)
Земли промышленности,
для размещения производственных объектов по добыче,
транспортировке, первичной обработке нефти, газа

63:22:1407005:1 (Е3 63:22:0000000:53)
Земли промышленности,
для размещения производственных объектов по добыче,
транспортировке, первичной обработке нефти, газа

63:22:1407005:597
Земли с/х,
для размещения с/х угодий

63:22:1407005

63:22:1407005:14 (Е3 63:22:0000000:235)
Земли с/х,
для с/х производства

63:22:1407005:10 (Е3 63:22:1407005:8)
Земли с/х,
для ведения ЛПХ

63:22:1407005:3 (Е3 63:22:0000000:53)
Земли промышленности,
для размещения производственных объектов по добыче,
транспортировке, первичной обработке нефти, газа

63:22:1407005:597
Земли с/х,
для размещения с/х угодий

Инв. № подл. Подп. и дата. Взам. инв. №

Линия сводки с листом №3

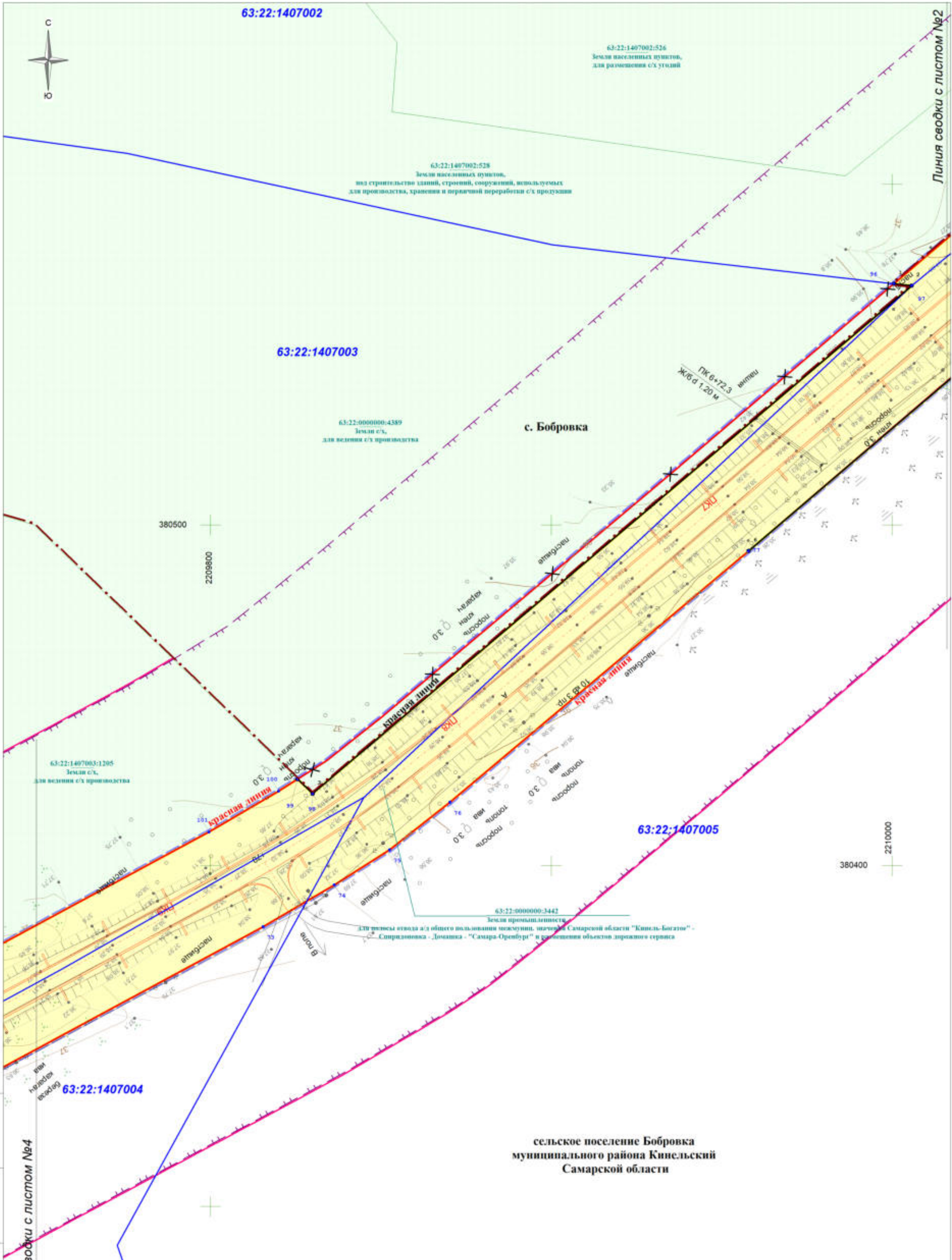
Условные обозначения расположены
на дополнительном листе

Изм.	Лист	№ док.

Графическая часть
(Чертеж планировки территории)
Масштаб 1:1000 (Формат А3)

Лист
2

Линия сводки с листом №1



**сельское поселение Бобровка
муниципального района Кинельский
Самарской области**

Инв.№ подл. Подп. и дата Взам.инв.№

Линия сводки с листом №4

Условные обозначения расположены на дополнительном листе

Изм.	Лист	№ док.		

Графическая часть
(Чертеж планировки территории)
Масштаб 1:1000 (Формат А3)



63:22:1407003:1205
Земли с/х,
для ведения с/х производства

63:22:1407003

63:22:1408004:534
Земли с/х,
для коллективного садоводства

№1000/201
10 кв
3 пр.

№1000/200
1/600 кв

63:22:0000000:3442
Земли промышленности,
Самарской области "Кинель-Высшее" -
Спиритовка - Доманка - "Самара-Оренбург" и размещения объектов дорожного сервиса

63:22:1407004

сельское поселение Бобровка
муниципального района Кинельский
Самарской области

63:22:1407004:499 (ЕЗ 63:22:0000000:235)
Земли с/х,
для с/х производства

Инв. № подл. Подп. и дата. Взам. инв. №

Линия сводки с листом №5

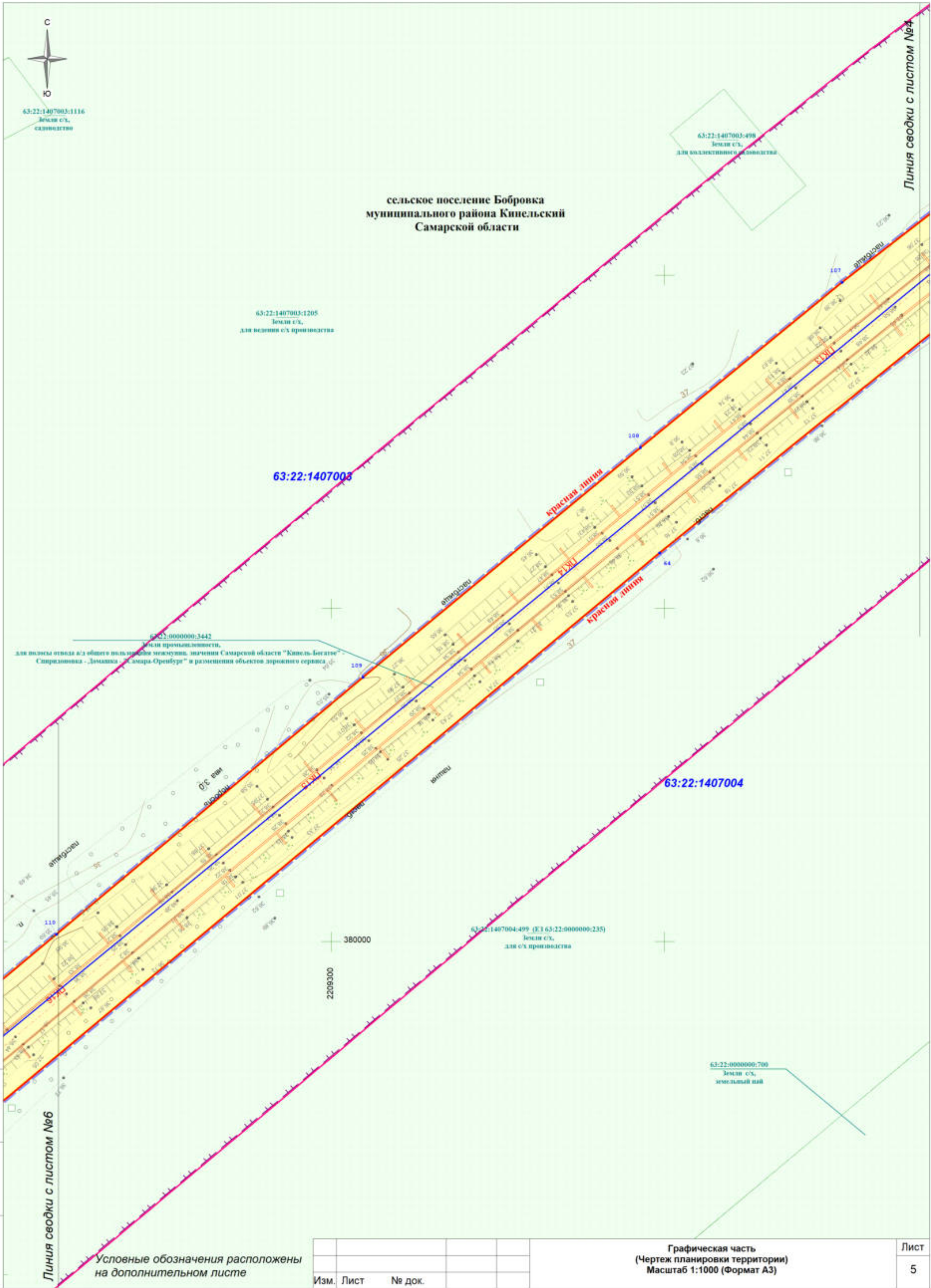
Условные обозначения расположены
на дополнительном листе

Изм.	Лист	№ док.		
------	------	--------	--	--

Графическая часть
(Чертеж планировки территории)
Масштаб 1:1000 (Формат А3)

Линия сводки с листом №3

сельское поселение Бобровка
муниципального района Кипельский
Самарской области



63:22:1407003:1116
Земли с/х,
садоводство

63:22:1407003:498
Земли с/х,
для коллективного садоводства

63:22:1407003:1205
Земли с/х,
для ведения с/х производства

63:22:1407003

63:22:0000000:3442
Земли промышленности,
для возмездия отвода в/д общего пользования межмуницип. значения Самарской области "Кипель-Богатое"
Спиродовока - Демашка - Самара-Оренбург" и размещения объектов дорожного сервиса

63:22:1407004

63:22:1407004:499 (ЕЗ 63:22:0000000:235)
Земли с/х,
для с/х производства

63:22:0000000:700
Земли с/х,
зеленый надел

Инв. № подл. Подп. и дата. Взам. инв. №

Линия сводки с листом №6

Условные обозначения расположены
на дополнительном листе

Изм.	Лист	№ док.		

Графическая часть
(Чертеж планировки территории)
Масштаб 1:1000 (Формат А3)

Лист
5

Линия сводки с листом №4



сельское поселение Бобровка
муниципального района Кинельский
Самарской области

63:22:1407003:1205
Земли с/х,
для ведения с/х производства

63:22:1407003

63:22:0000000:3442
Земли промышленности,
для ведения отвода а/д общего пользования межмуницип. значимости Самарской области "Кинель-Богатое" -
Спирidonовка - Домашка - "Самара-Оренбург" и размещения объектов дорожного сервиса

с. Бобровка

2209000
379900

63:22:0000000:4389
Земли с/х,
для ведения с/х производства

63:22:1407004

63:22:1407004:499 (Е1 63:22:0000000:235)
Земли с/х,
для с/х производства

Условные обозначения расположены
на дополнительном листе

Линия сводки с листом №9

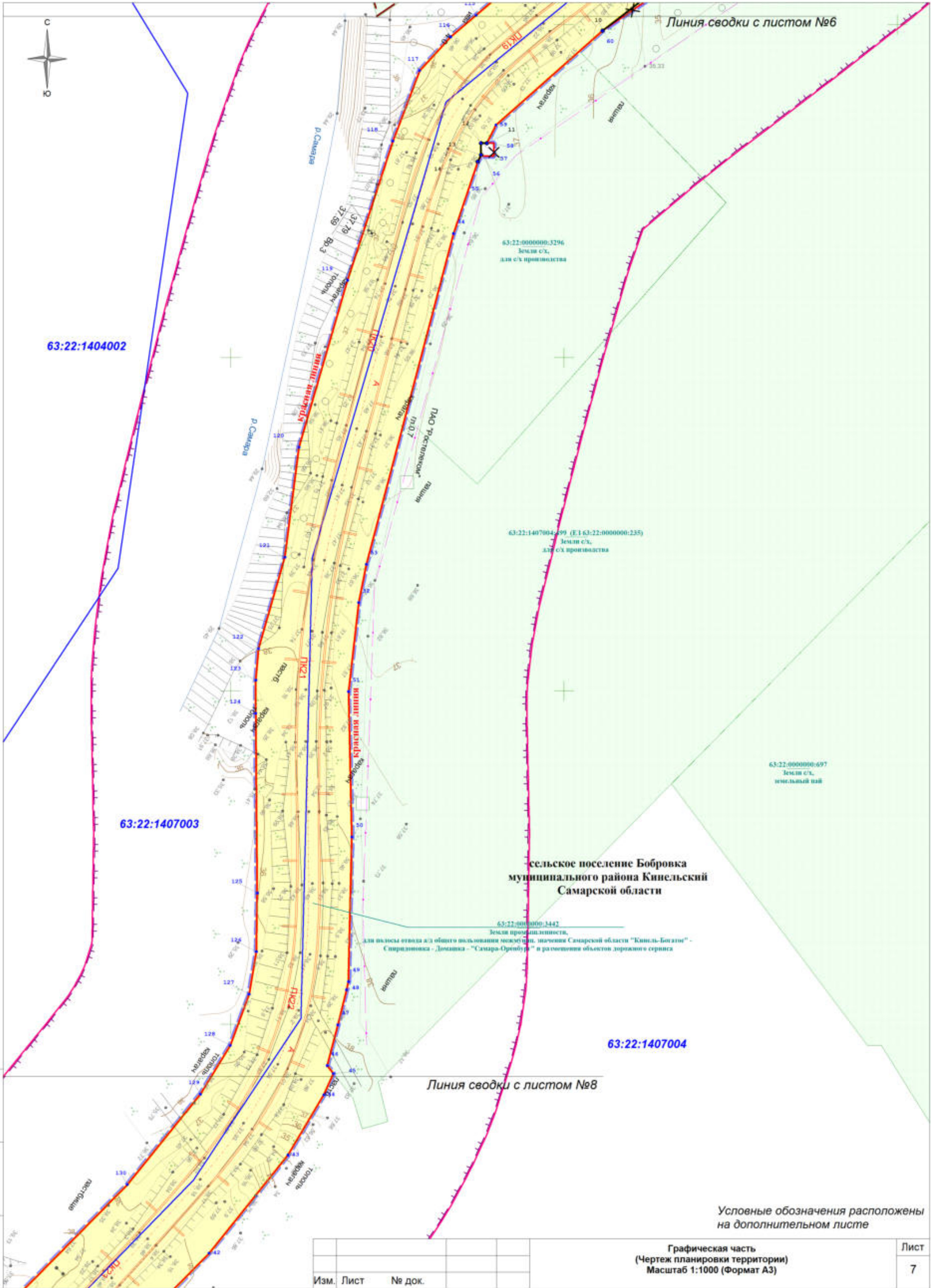
Графическая часть
(Чертеж планировки территории)
Масштаб 1:1000 (Формат А3)

Лист

6

Инв. № подл. Подл. и дата. Взам. инв. №

Изм. Лист № док.



Линия сводки с листом №6

63:22:1404002

63:22:0000000:3296
Земли с/х,
для с/х производства

63:22:1407004:499 (Е1 63:22:0000000:235)
Земли с/х,
для с/х производства

63:22:0000000:697
Земли с/х,
пастбищный пай

63:22:1407003

сельское поселение Бобровка
муниципального района Кинельский
Самарской области

63:22:0000000:3442
Земли промышленности,
для оказания отвода а/з общего пользования между ул. назначения Самарской области "Кинель-Богатое" -
Спиритозовка - Домашка - "Самара-Орентир" и размещения объектов дорожного сервиса

63:22:1407004

Линия сводки с листом №8

Условные обозначения расположены
на дополнительном листе

Изм. № подл. Подп. и дата Взам. инв. №

Изм. Лист	№ док.	Графическая часть (Чертеж планировки территории) Масштаб 1:1000 (Формат А3)	Лист 7
-----------	--------	---	-----------



63:22:1404003

63:22:1404003-4 (Е1 63:22:0900000-50)
Земли лесного фонда,
участок лесного фонда, леса первой группы

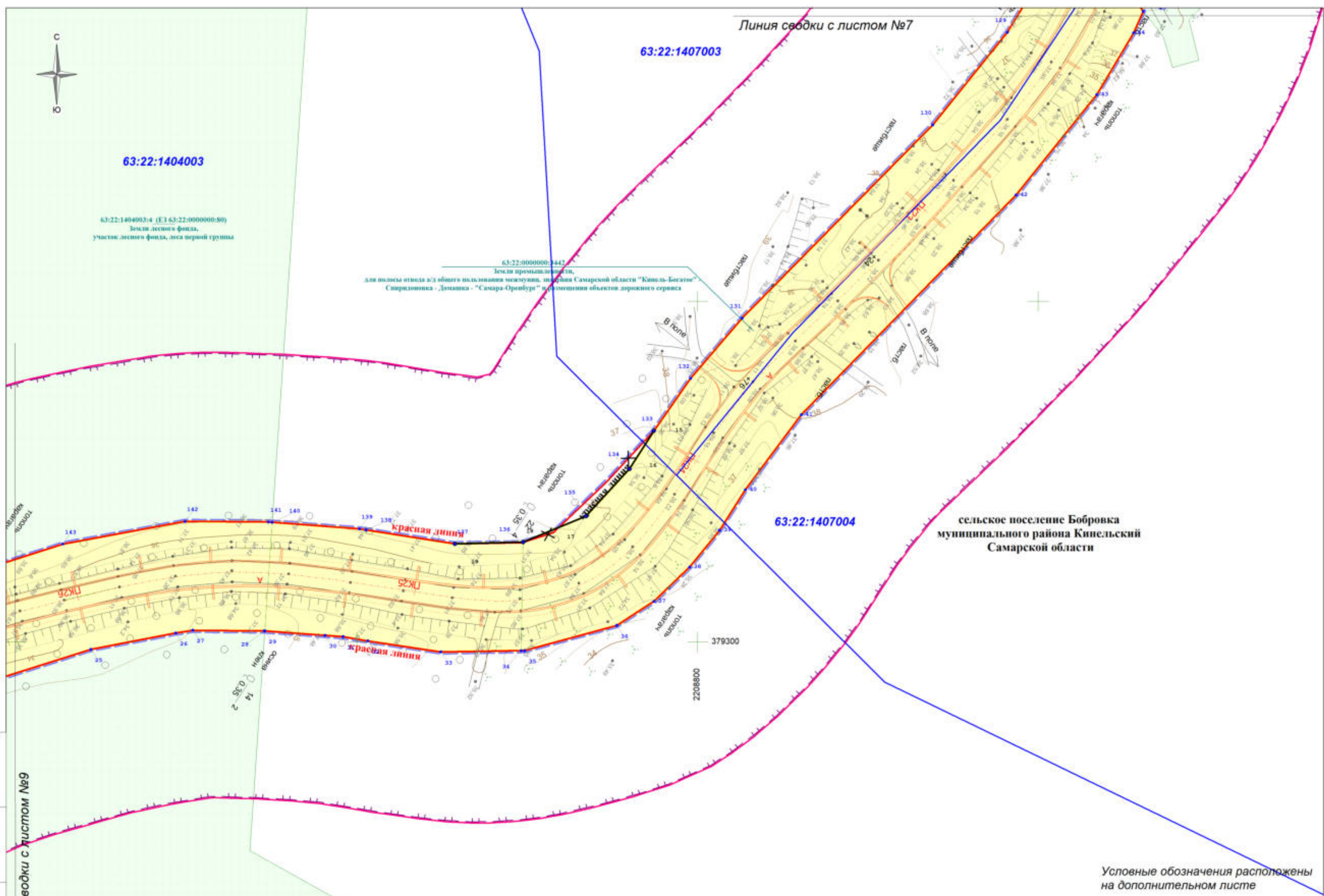
63:22:1407003

Линия сводки с листом №7

63:22:0900000-442
Земли промышленности,
для полета отвода №1 общего пользования населенной территории Самарской области "Кинель-Богатово"
Староостровка - Демьянка - "Сызрань-Оренибург" и размещения объектов дорожного сервиса

63:22:1407004

сельское поселение Бобровка
муниципального района Кинельский
Самарской области



Условные обозначения расположены
на дополнительном листе

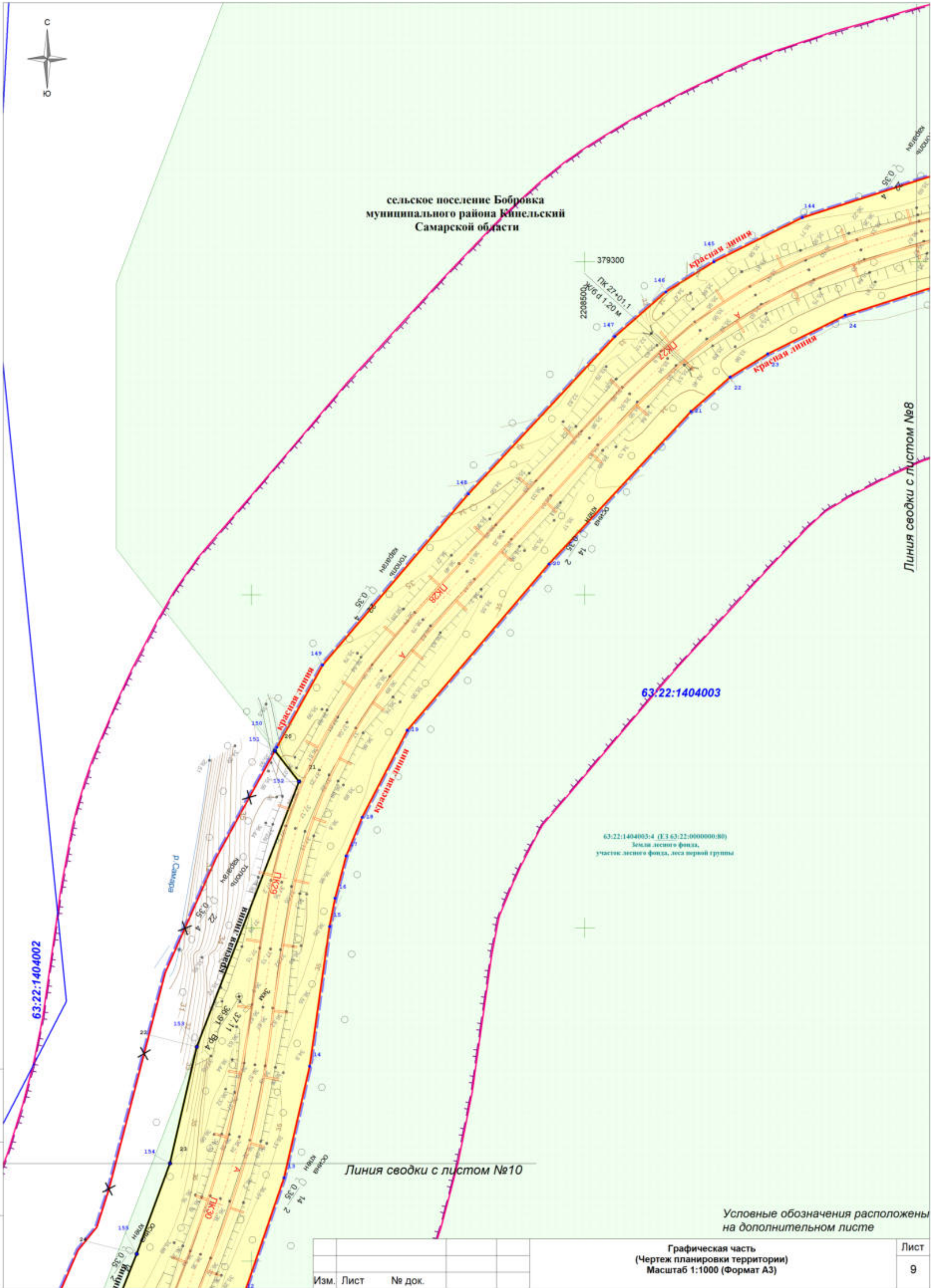
Изм. № подл. Подл. и дата Взам. инв. №

Линия сводки с листом №9

Изм.	Лист	№ док.	Графическая часть (Чертеж планировки территории) Масштаб 1:1000 (Формат А3)	Лист 8
------	------	--------	---	-----------



сельское поселение Бобровка
муниципального района Кипельский
Самарской области



Линия сводки с листом №8

Линия сводки с листом №10

63:22:1404003

63:22:1404003-4 (ЕЗ 63:22:0900000:80)
Земля лесного фонда,
участок лесного фонда, леса торфяной группы

63:22:1404002

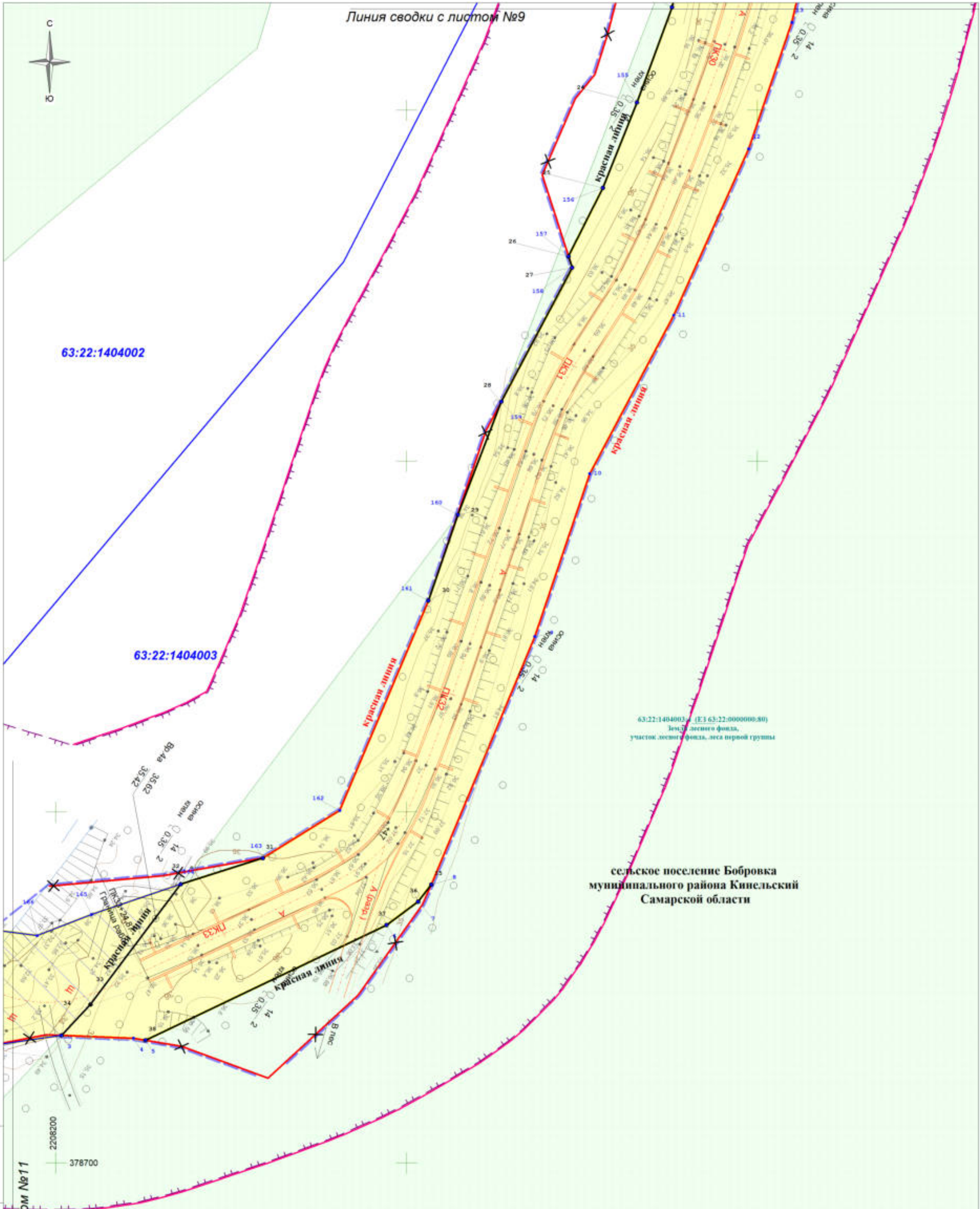
Условные обозначения расположены
на дополнительном листе

Инв. № подл. Подп. и дата Взам. инв. №

Изм.	Лист	№ док.

Графическая часть
(Чертеж планировки территории)
Масштаб 1:1000 (Формат А3)

Лист
9



с/поселение Бобровка
муниципального района Кинельский
Самарской области

Условные обозначения расположены
на дополнительном листе

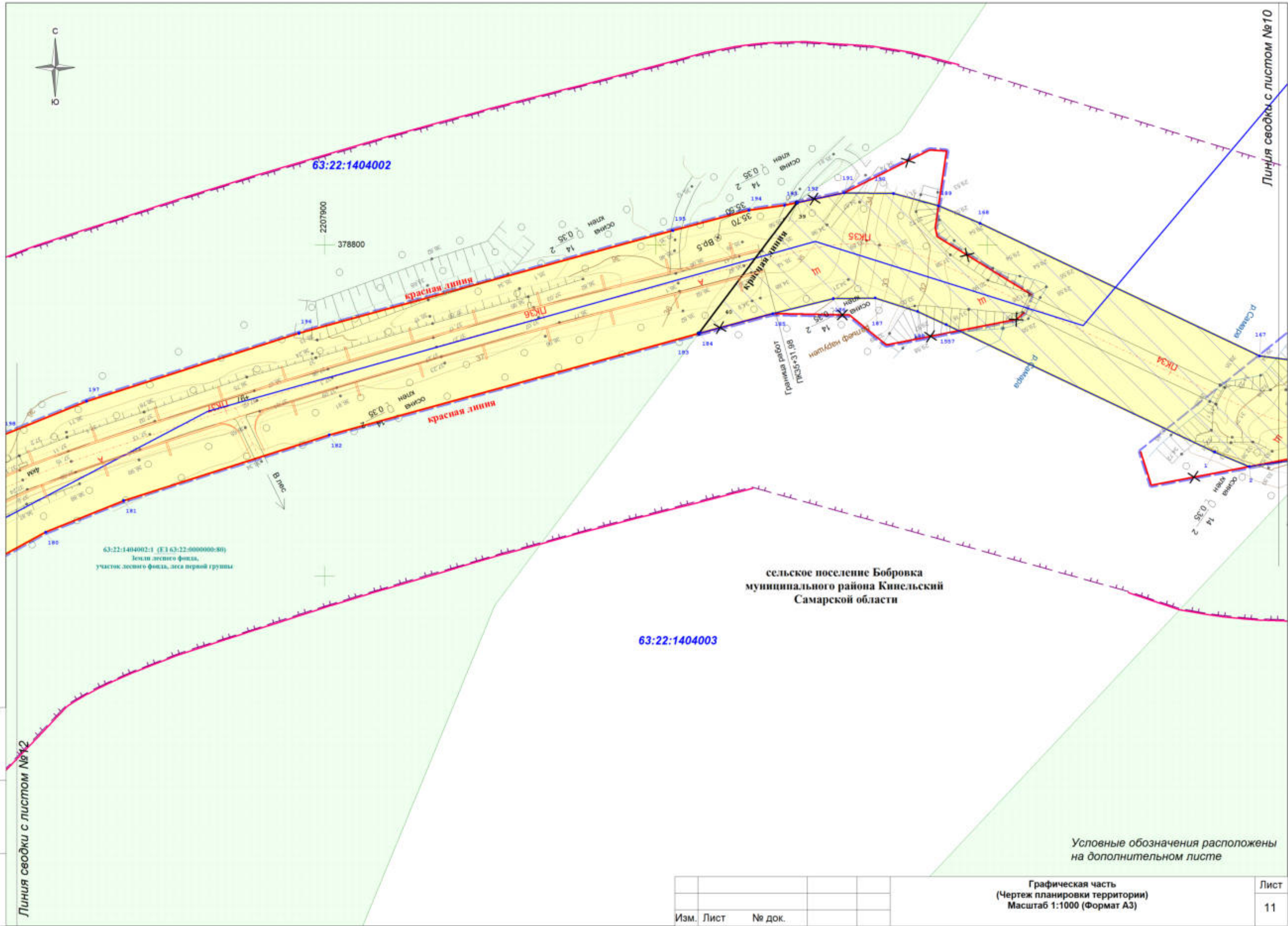
Инв. № подл. Подп. и дата Взам. инв. №

Линия сводки с листом №11

Изм.	Лист	№ док.

Графическая часть
(Чертеж планировки территории)
Масштаб 1:1000 (Формат А3)

Лист
10



63:22:1404002

2207900
378800

63:22:1404002-1 (Е1 63:22:0008000-80)
Земли лесного фонда,
участок лесного фонда, леса первой группы

сельское поселение Бобровка
муниципального района Кинельский
Самарской области

63:22:1404003

Линия сводки с листом №10

Линия сводки с листом №12

Условные обозначения расположены
на дополнительном листе

Инв. № подл. Подл. и дата Взам. инв. №

Изм.	Лист	№ док.

Графическая часть
(Чертеж планировки территории)
Масштаб 1:1000 (Формат А3)

Лист
11



сельское поселение Бобровка
муниципального района Кинельский
Самарской области

63:22:1404002:1 (Е1 63:22:0000000:00)
Земли лесного фонда,
участок лесного фонда, леса природной группы

63:22:1404002

63:22:1404003

Линия сводки с листом №13

Линия сводки с листом №12

Линия сводки с листом №11

линия водопровода
линия канализации

Условные обозначения расположены
на дополнительном листе

Инв. № подл. Подп. и дата Взам. инв. №

Изм.	Лист	№ док.		
------	------	--------	--	--

Графическая часть
(Чертеж планировки территории)
Масштаб 1:1000 (Формат А3)

Лист
12

сельское поселение Бобровка
муниципального района Кинельский
Самарской области

63:22:1404002:1 (Е3 63:22:0000000:80)
Земли лесного фонда,
участок лесного фонда, леса первой группы

63:22:1404002

сельское поселение Спиридоновка
муниципального района Волжский
Самарской области

63:17:1102008:1115
Земли населенных пунктов,
для ведения ЛПХ

красная линия

красная линия

с. Спиридоновка

63:22:1404003

Условные обозначения расположены
на дополнительном листе

Линия сводки с листом №14

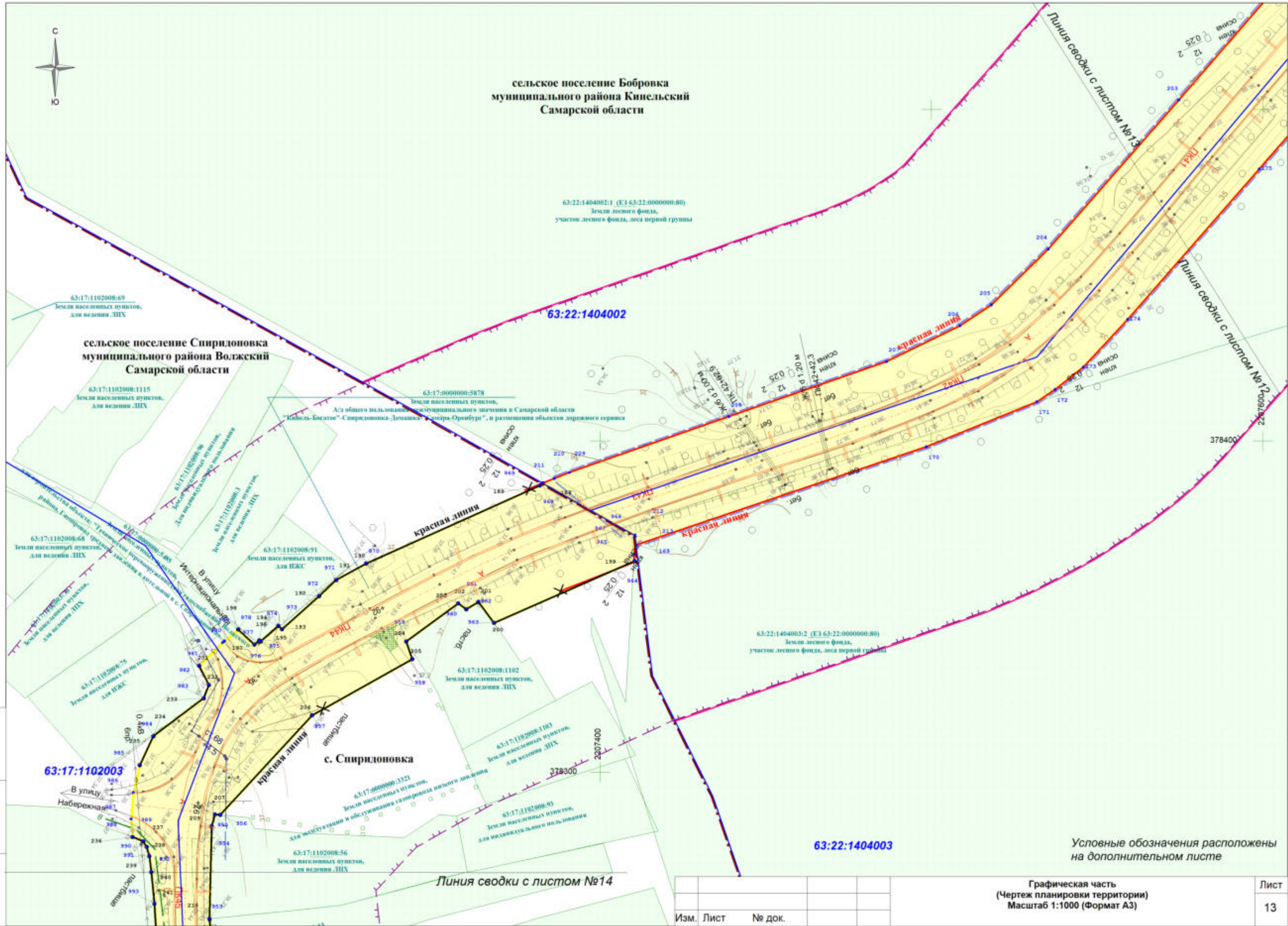
Графическая часть
(Чертеж планировки территории)
Масштаб 1:1000 (Формат А3)

Лист

13

Изм. Лист № док.

Инв. № подл. Подл. и дата Взам. инв. №



Линия сводки с листом №13



сельское поселение Спиридоновка
муниципального района Волжский
Самарской области

63:17:1102003:47
Земли населенных пунктов,
под ФГУ НК-13 ГУФСИН России по Самарской области

63:17:0000000:5878
Земли населенных пунктов,
А/д общего пользования межмуниципального значения в Самарской области
"Канель-Богатые"-Спиридоновка-Домашка-"Самара-Оренбург", и размещения объектов дорожного сервиса

63:17:0000000:5487
Земли населенных пунктов,
А/д общего пользования межмуниципального значения в Самарской области
Обходной Г. Самара - Вур - Спиридоновка, и размещения объектов дорожного сервиса

с. Спиридоновка

63:17:1102003

Линия сводки с листом №15

Условные обозначения расположены
на дополнительном листе

Графическая часть
(Чертеж планировки территории)
Масштаб 1:1000 (Формат А3)

Лист
14

Инв.№ подл. Подл. и дата Взам.инв.№

Изм. Лист № док.



63:17:1102007

Линия сводки с листом №14

Линия сводки с листом №16

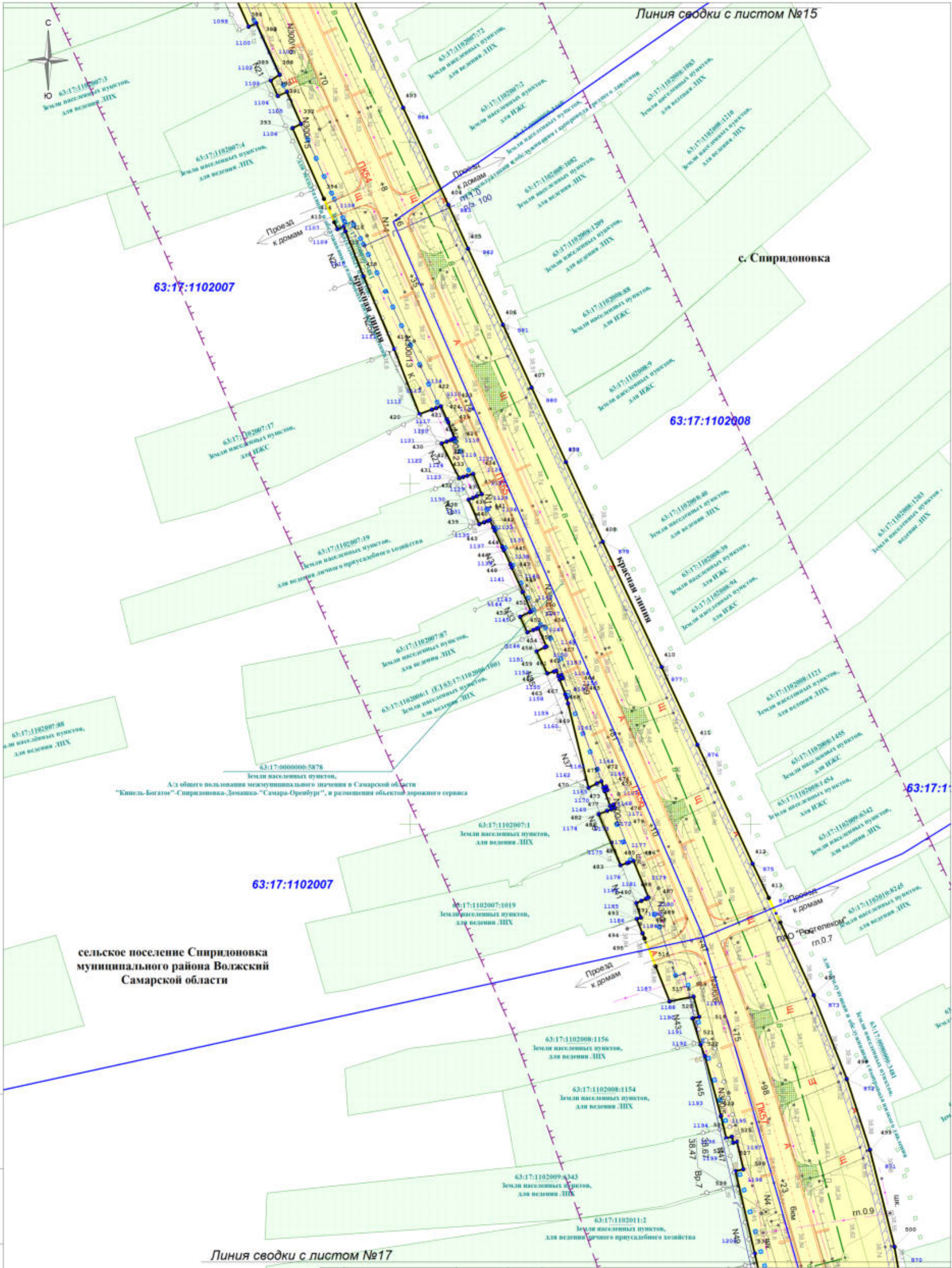
Условные обозначения расположены
на дополнительном листе

Графическая часть
(Чертеж планировки территории)
Масштаб 1:1000 (Формат А3)

Лист
15

Инв. № подл. Подп. и дата. Взам. инв. №

Изм.	Лист	№ док.
------	------	--------



сельское поселение Спиридоновка
муниципального района Волжский
Самарской области

Ад общего пользования межмуниципального значения в Самарской области
"Кинеш-Богатое"-Спиридоновка-Домашка-"Самара-Орелбург", и размещения объектов дорожной сети

Линия сводки с листом №17

Линия сводки с листом №15

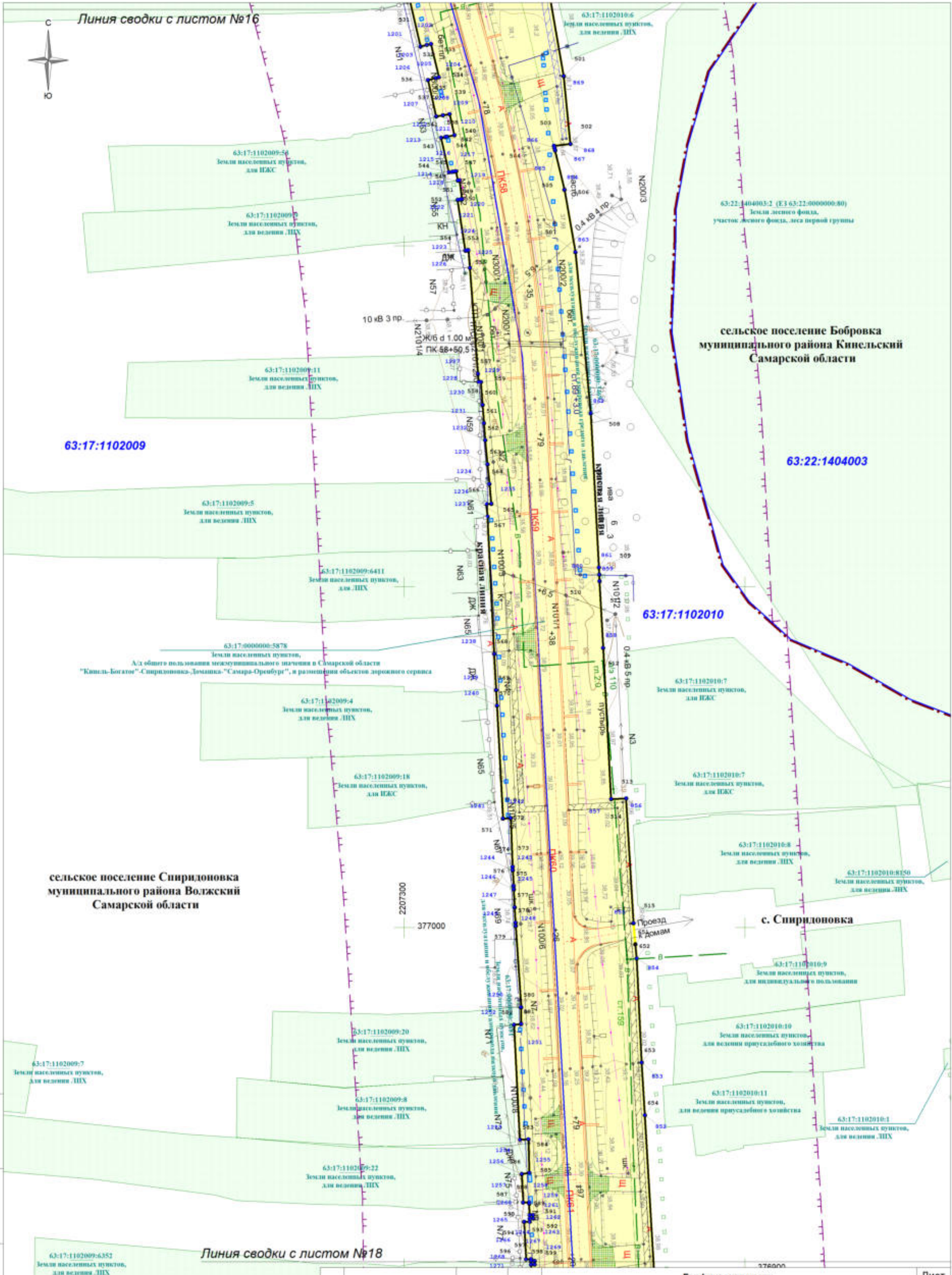
Условные обозначения расположены
на дополнительном листе

Графическая часть
(Чертеж планировки территории)
Масштаб 1:1000 (Формат А3)

Инв.№ подл. Подп. и дата Взам.инв.№

Изм. Лист № док.

Лист
16



Линия сводки с листом №16

63:17:1102009

63:22:1404003

63:17:1102010

сельское поселение Спиридоновка
муниципального района Волжский
Самарской области

с. Спиридоновка

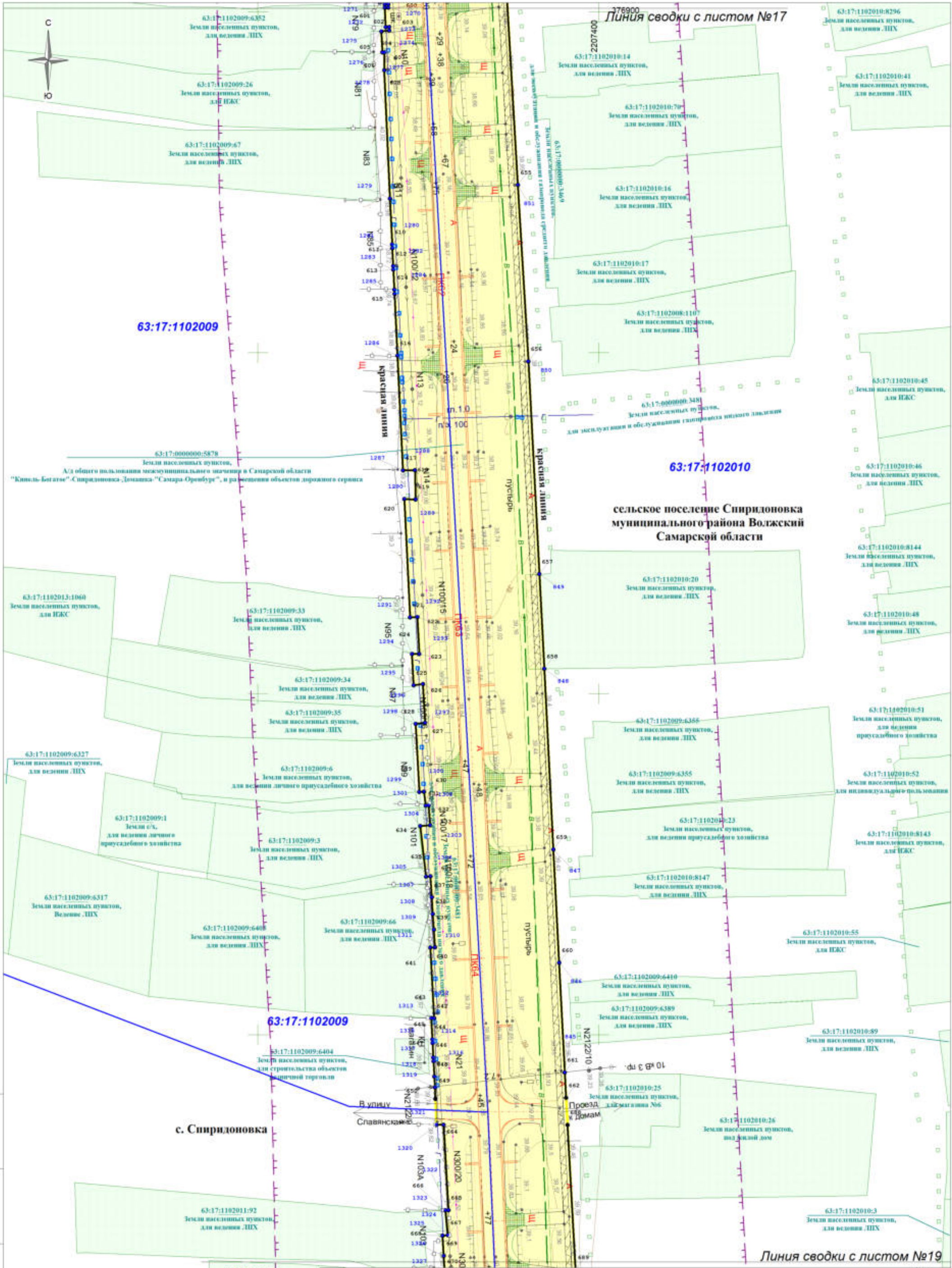
Инв. № подл. Подп. и дата. Взам. инв. №

Условные обозначения расположены
на дополнительном листе

Изм. Лист № док.

Графическая часть
(Чертеж планировки территории)
Масштаб 1:1000 (Формат А3)

Лист
17

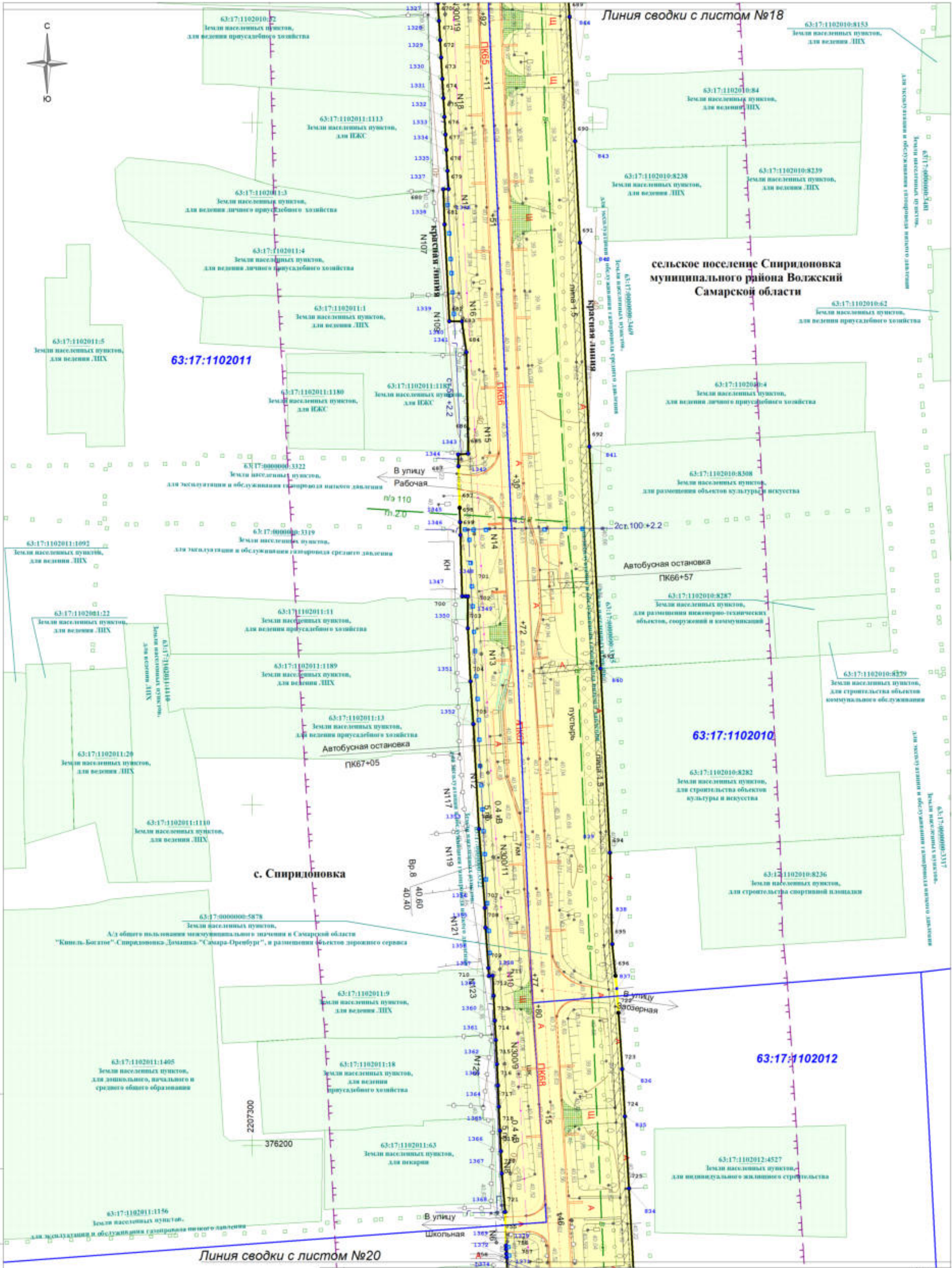


Инв. № подл.	Подп. и дата	Взам. инв. №

Условные обозначения расположены на дополнительном листе

Изм.	Лист	№ док.

Графическая часть
(Чертеж планировки территории)
Масштаб 1:1000 (Формат А3)



Линия сводки с листом №18

сельское поселение Спиридоновка
муниципального района Волжский
Самарской области

с. Спиридоновка

Линия сводки с листом №20

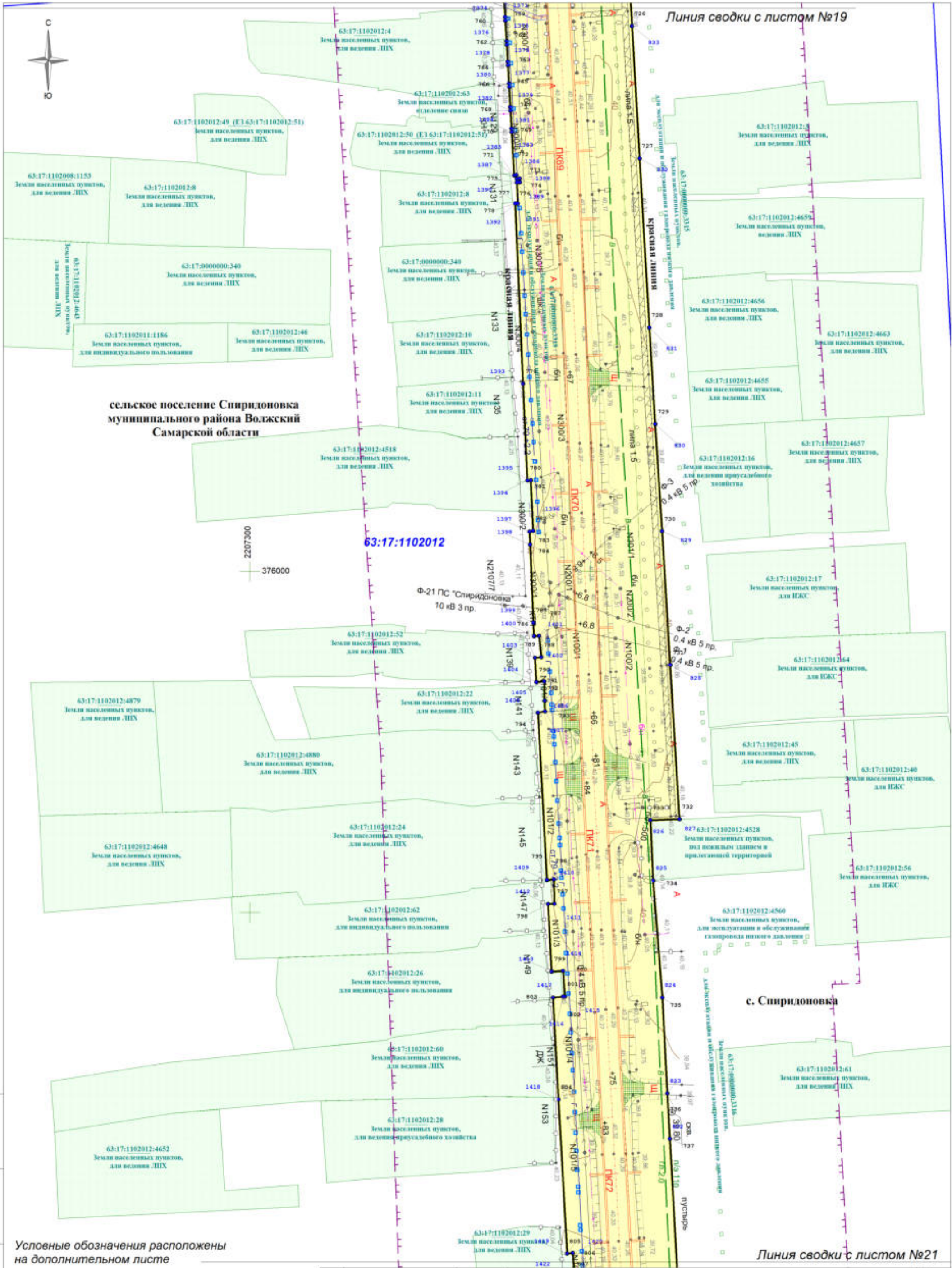
Условные обозначения расположены
на дополнительном листе

Графическая часть
(Чертеж планировки территории)
Масштаб 1:1000 (Формат А3)

Инв. № подл. Подп. и дата. Взам. инв. №

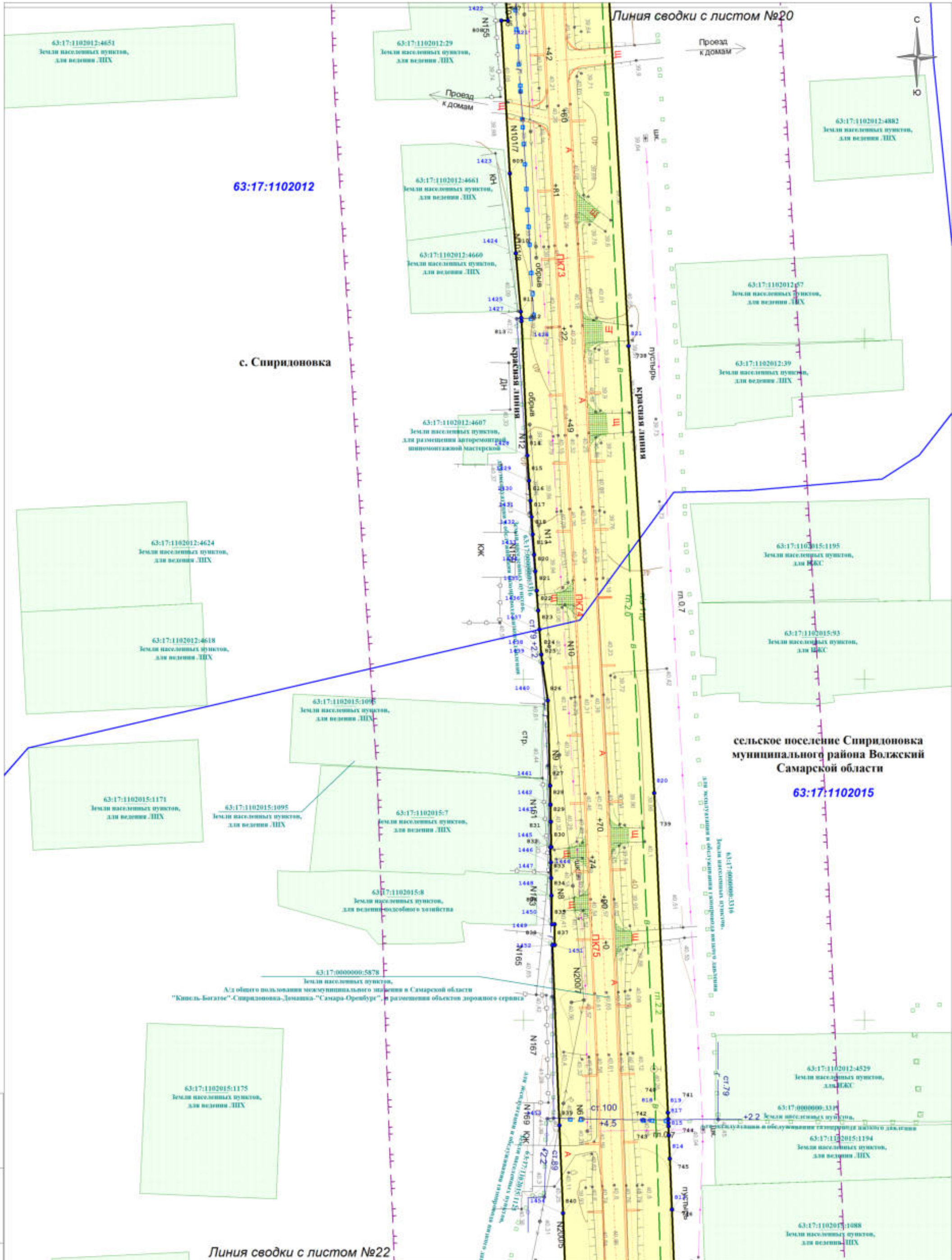
Изм. Лист № док.

Лист 19



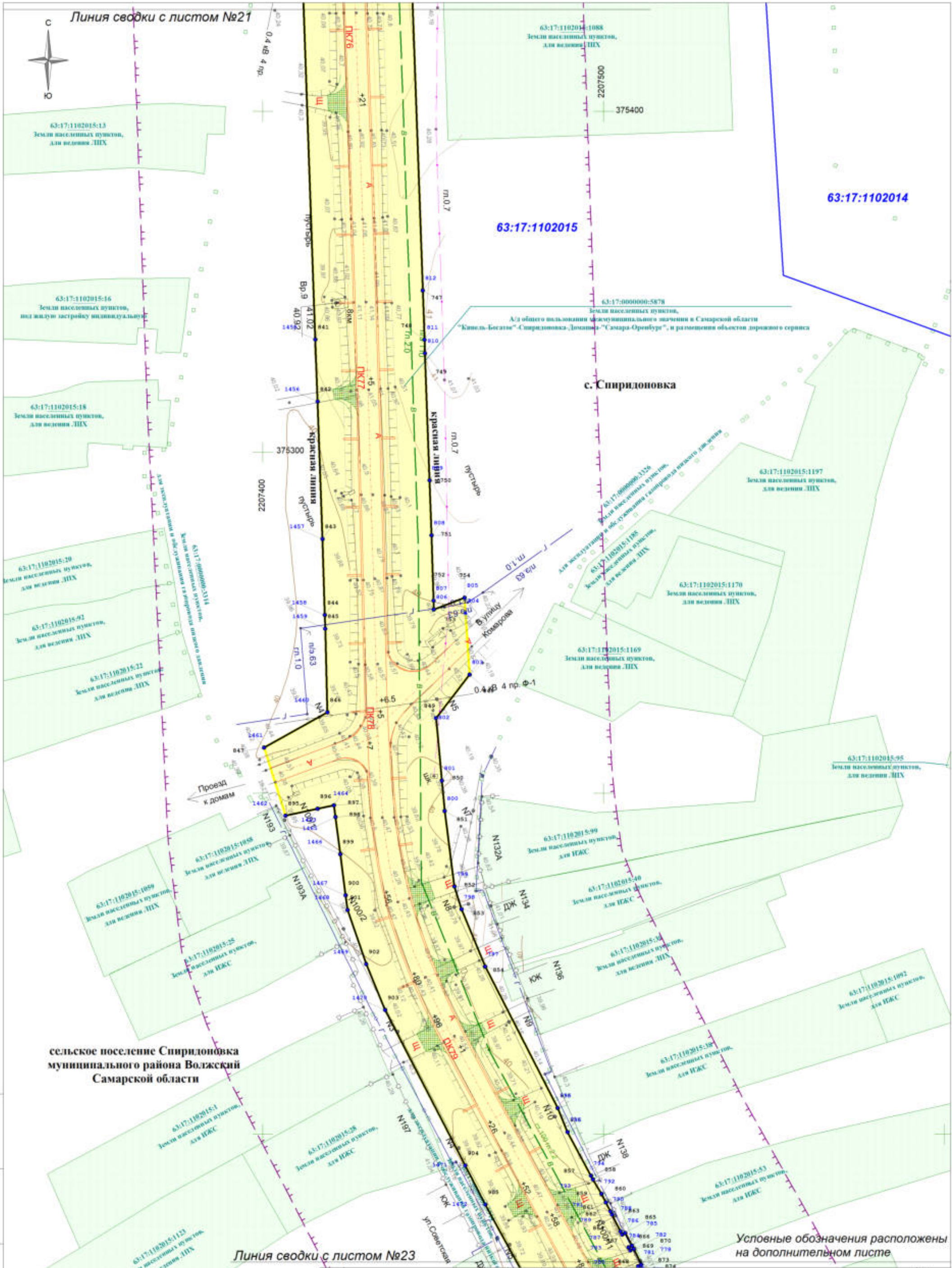
Инв. № подл.	Подп. и дата	Взам. инв. №

Изм.	Лист	№ док.	Графическая часть (Чертеж планировки территории) Масштаб 1:1000 (Формат А3)	Лист 20
------	------	--------	---	------------



Инв.№ подл.	Подп. и дата	Взам.инв.№

Условные обозначения расположены на дополнительном листе



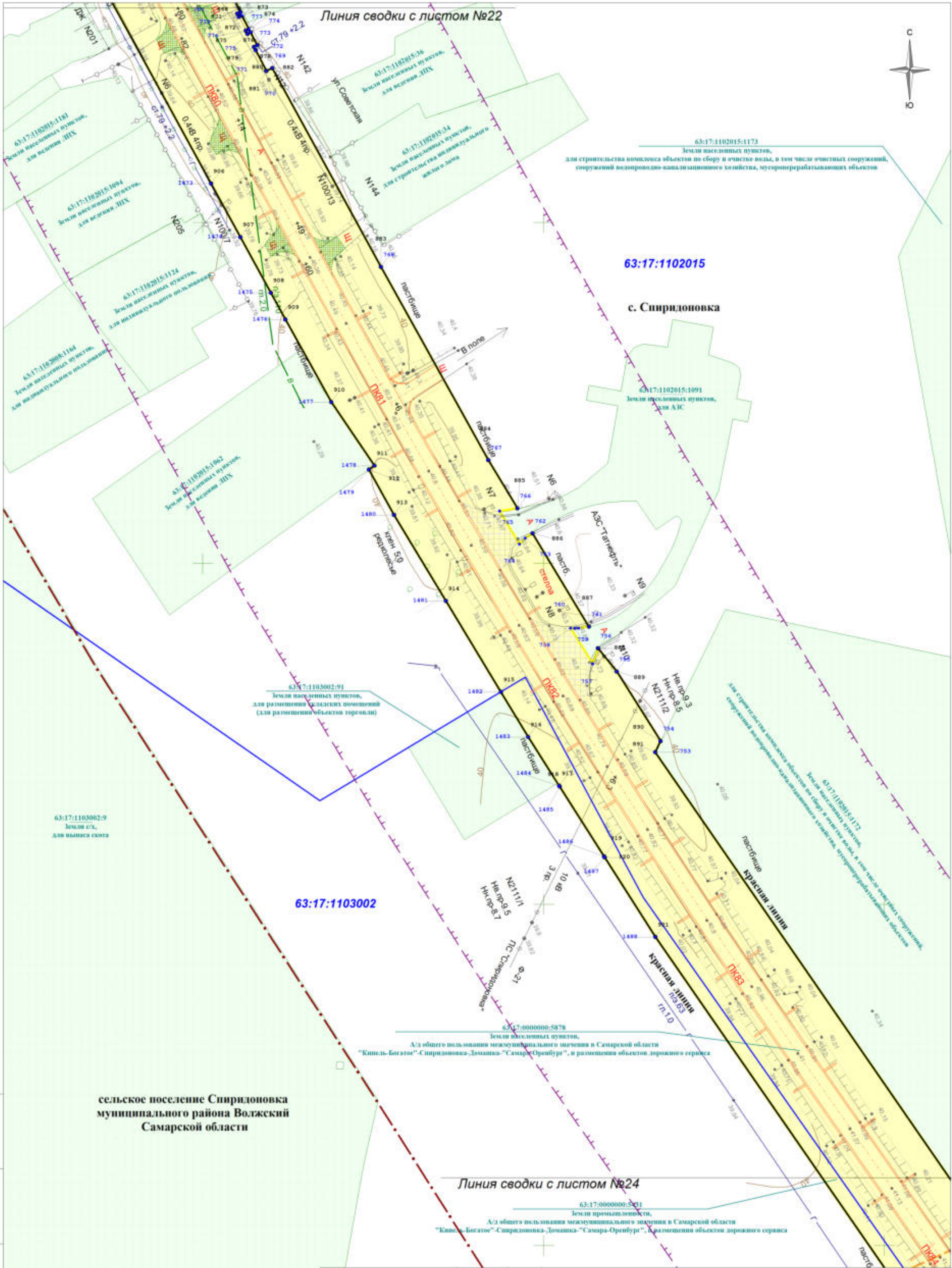
Инв. № подл. Подп. и дата. Взам. инв. №

Изм.	Лист	№ док.

Графическая часть
(Чертеж планировки территории)
Масштаб 1:1000 (Формат А3)

сельское поселение Спиридоновка
муниципального района Волжский
Самарской области

Условные обозначения расположены
на дополнительном листе



Линия сводки с листом №22

63:17:1102015

с. Спиридоновка

63:17:1103002

Линия сводки с листом №24

сельское поселение Спиридоновка
муниципального района Волжский
Самарской области

Условные обозначения расположены
на дополнительном листе

Графическая часть
(Чертеж планировки территории)
Масштаб 1:1000 (Формат А3)

Лист
23

Инв. № подл. Подп. и дата. Взам. инв. №

Изм.	Лист	№ док.

Линия сводки с листом №24



сельское поселение Спиридоновка
муниципального района Волжский
Самарской области

63:17:1103001

63:17:1103002

с. Спиридоновка

Линия сводки с листом №26

63:17:0000000:5431
Земля промышленности,
А/д общего пользования межмуниципального назначения в Самарской области
"Каньш-Богатов"-Спиридоновка, Демьянка-"Самара-Оренбург", и размещения объектов дорожной сети

2208100

374000

Условные обозначения расположены
на дополнительном листе

Изм. Лист № док.

Графическая часть
(Чертеж планировки территории)
Масштаб 1:1000 (Формат А3)

Лист
25

Инв.№ подл. Подп. и дата Взам.инв.№



Линия сводки с листом №25

сельское поселение Спиридоновка
муниципального района Волжский
Самарской области

с. Спиридоновка

63:17:1103002

63:17:1103002:84
Земли с/х,
для животноводства

2208200
373800

63:17:000000:5431
Земли промышленности,
А/х общего пользования межмуниципального значения в Самарской области
"Кольцо-Богатое"-Спиридоновка-Домашка-Самара-Оренбург", и размещения объектов дорожного сервиса

63:17:1103001

63:17:1103002:2
Земли населенных пунктов,
для размещения КФХ

сельское поселение Спиридоновка
муниципального района Волжский
Самарской области

Линия сводки с листом №27

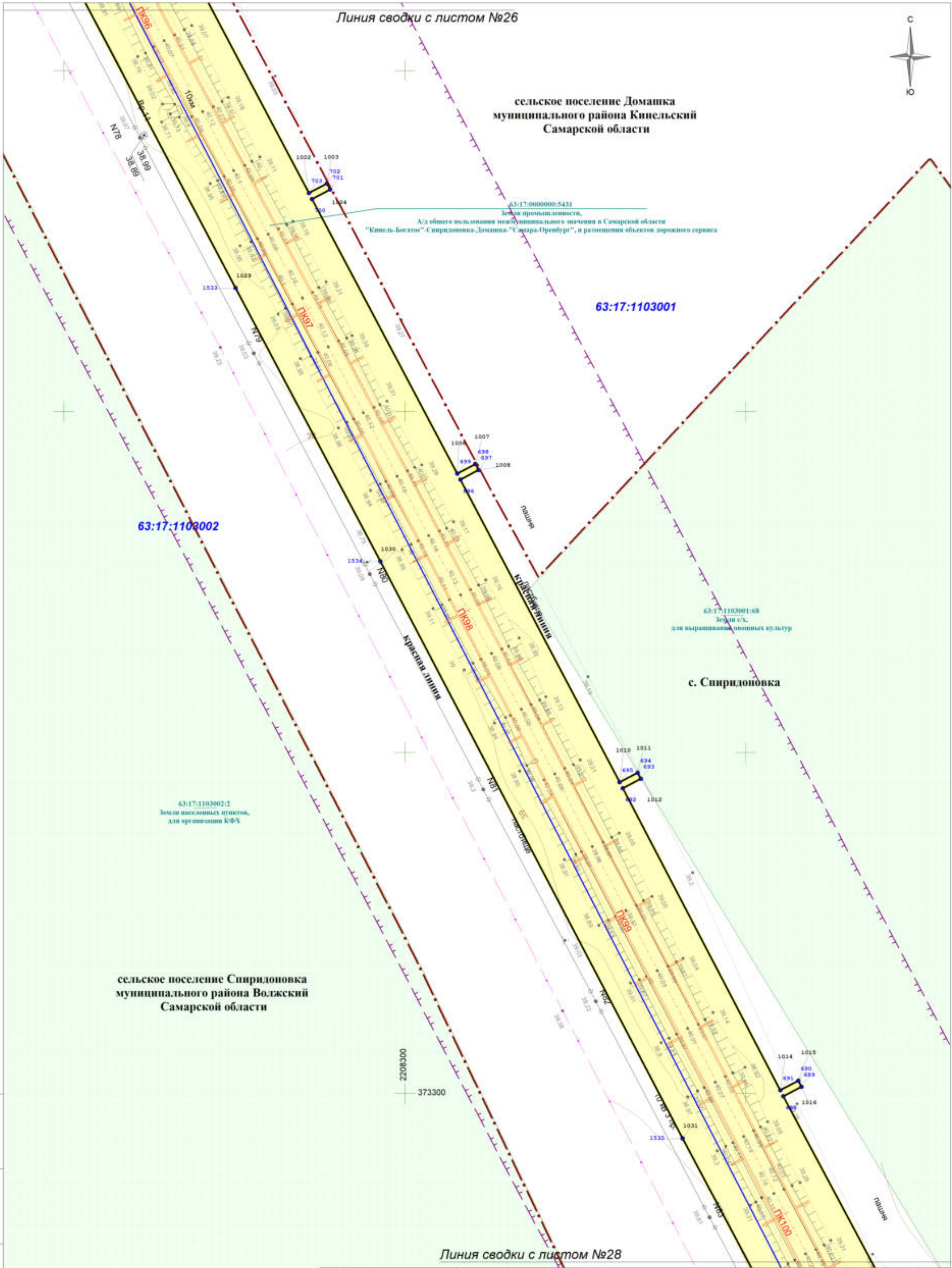
Условные обозначения расположены
на дополнительном листе

Графическая часть
(Чертеж планировки территории)
Масштаб 1:1000 (Формат А3)

Лист
26

Изм.	Лист	№ док.

Инв.№ подл.	Подп. и дата	Взам. инв. №

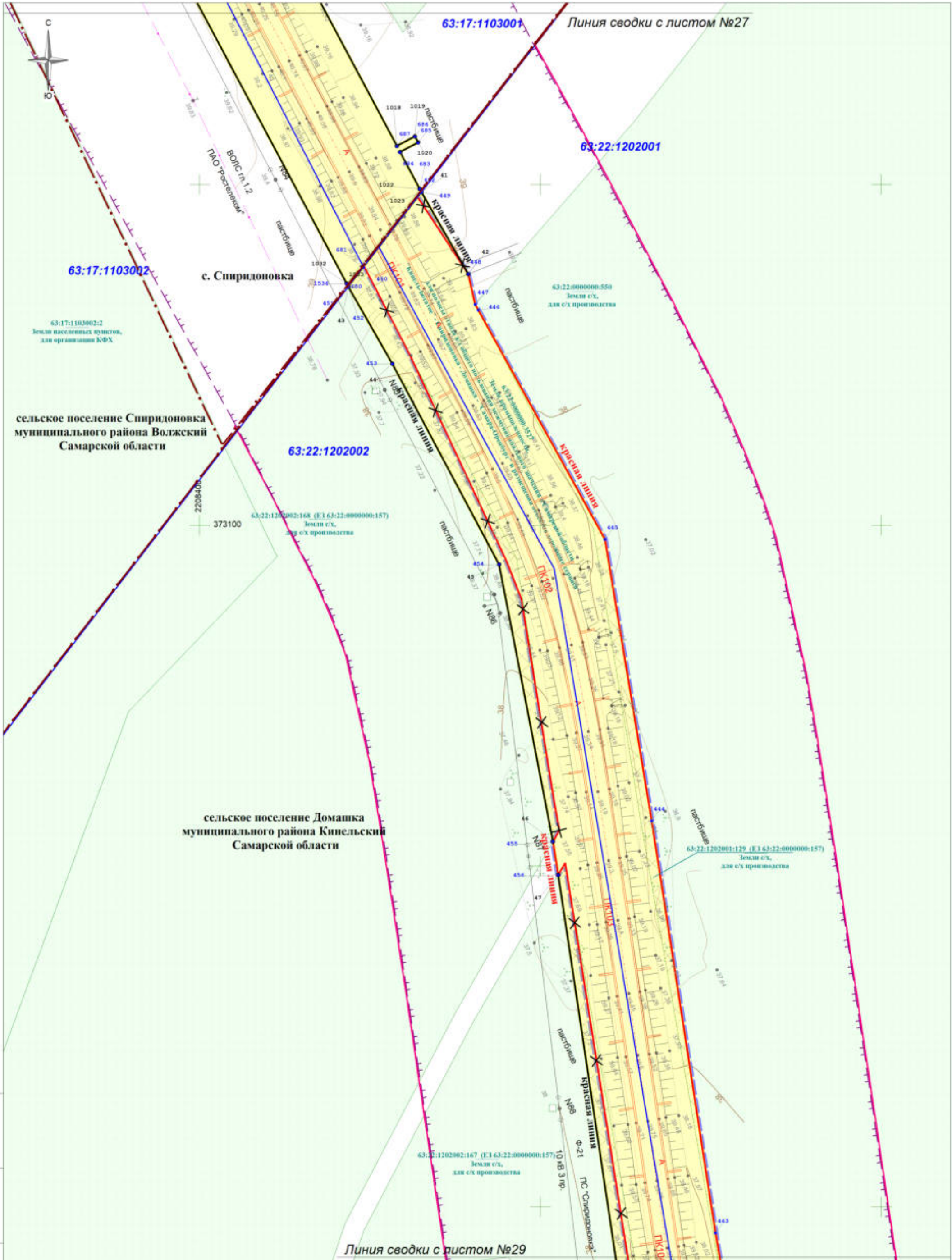


Инв. № подл.	Подп. и дата	Взам. инв. №

Условные обозначения расположены на дополнительном листе

Изм.	Лист	№ док.

Графическая часть
(Чертеж планировки территории)
Масштаб 1:1000 (Формат А3)



Инв. № подл.	Подп. и дата	Взам. инв. №

Условные обозначения расположены на дополнительном листе

Изм.	Лист	№ док.	Графическая часть (Чертеж планировки территории) Масштаб 1:1000 (Формат А3)	Лист 28

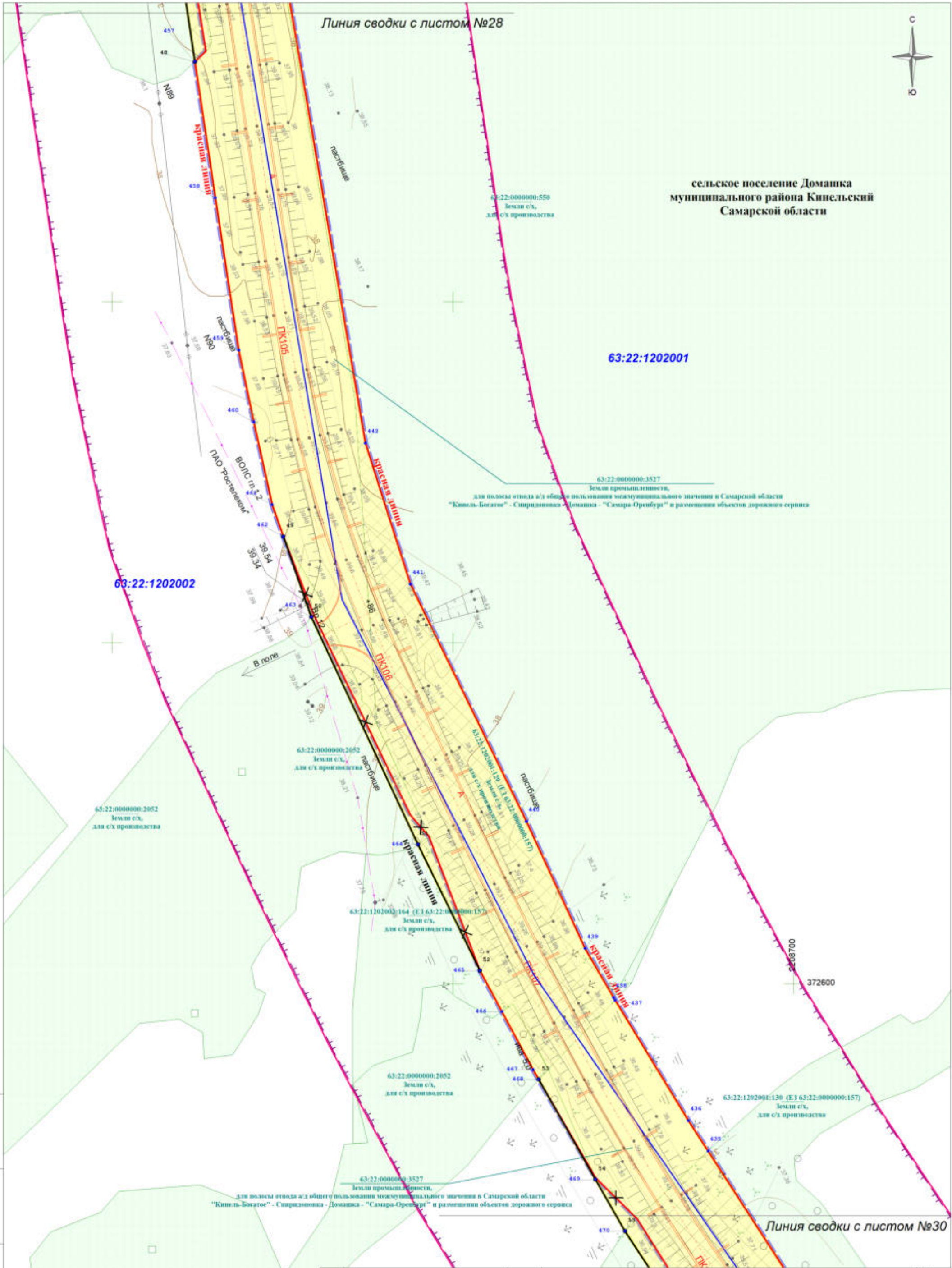


Линия сводки с листом №28

сельское поселение Домашка
муниципального района Кинельский
Самарской области

63:22:1202001

63:22:1202002



63:22:0000000:3527
Земли промышленности,
для вывоза отходов в/д общего пользования межмуниципального значения в Самарской области
"Кинель-Богатое" - Спирidonовка - Домашка - "Самара-Орск" и размещения объектов дорожного сервиса

63:22:0000000:2052
Земли с/х,
для с/х производства

63:22:0000000:2052
Земли с/х,
для с/х производства

63:22:1202001:144 (Е1 63:22:0000000:157)
Земли с/х,
для с/х производства

63:22:0000000:2052
Земли с/х,
для с/х производства

63:22:0000000:3527
Земли промышленности,
для вывоза отходов в/д общего пользования межмуниципального значения в Самарской области
"Кинель-Богатое" - Спирidonовка - Домашка - "Самара-Орск" и размещения объектов дорожного сервиса

63:22:1202001:130 (Е1 63:22:0000000:157)
Земли с/х,
для с/х производства

Линия сводки с листом №30

Условные обозначения расположены
на дополнительном листе

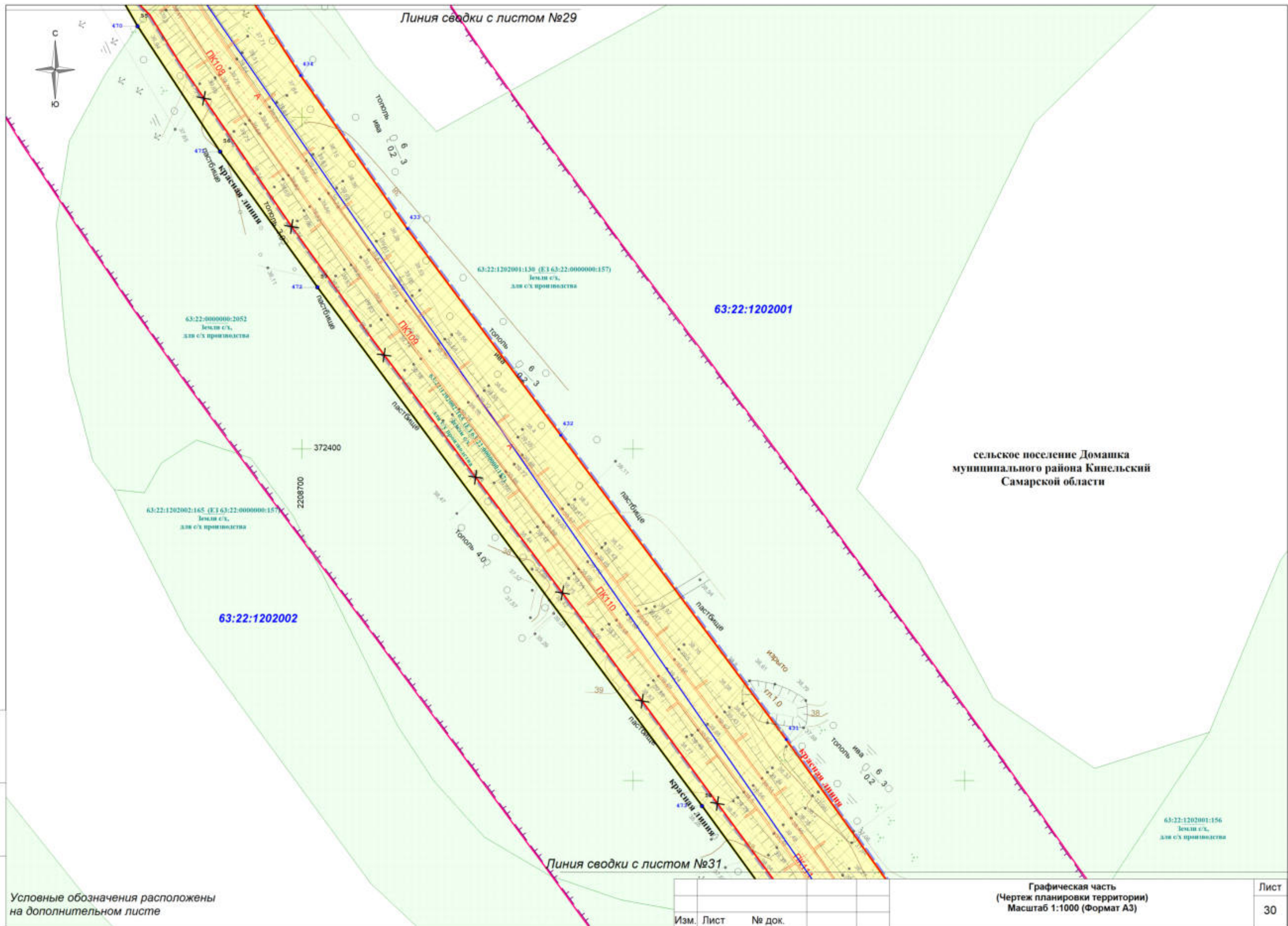
Изм. Лист № док.

Графическая часть
(Чертеж планировки территории)
Масштаб 1:1000 (Формат А3)

Лист
29

Инд. № подл. Подп. и дата Взам. инв. №

Линия сводки с листом №29



сельское поселение Домашка
муниципального района Кипельский
Самарской области

Инв. № подл. Подл. и дата Взам. инв. №

Условные обозначения расположены
на дополнительном листе

Изм.	Лист	№ док.

Графическая часть
(Чертеж планировки территории)
Масштаб 1:1000 (Формат А3)

Лист
30

Линия сводки с листом №30

63:22:1202001:156
Земли с/х,
для с/х производства

63:22:1202002:165 (ЕЗ 63:22:0000000:157)
Земли с/х,
для с/х производства

63:22:1202001:156
Земли с/х,
для с/х производства

63:22:1202001

сельское поселение Домашка
муниципального района Кинельский
Самарской области

63:22:0000000:3527
Земли промышленности,
для вывоза отходов а/д общего пользования межмуниципального значения в Самарской области
"Кинель-Богатов" - Спирidonовка - Домашка - "Самара-Оренбург" и размещения объектов дорожного сервиса

63:22:1202002

63:22:0000000:550
Земли с/х,
для с/х производства

63:22:0000000:2052
Земли с/х,
для с/х производства

63:22:1202002:166 (ЕЗ 63:22:0000000:157)
Земли с/х,
для с/х производства

63:22:0000000:3527
Земли промышленности,
для вывоза отходов а/д общего пользования межмуниципального значения в Самарской области
"Кинель-Богатов" - Спирidonовка - Домашка - "Самара-Оренбург" и размещения объектов дорожного сервиса

Линия сводки с листом №32



ЖОБ с/х 1,20 М
ПК 111+48,7

Линия сводки с листом №32

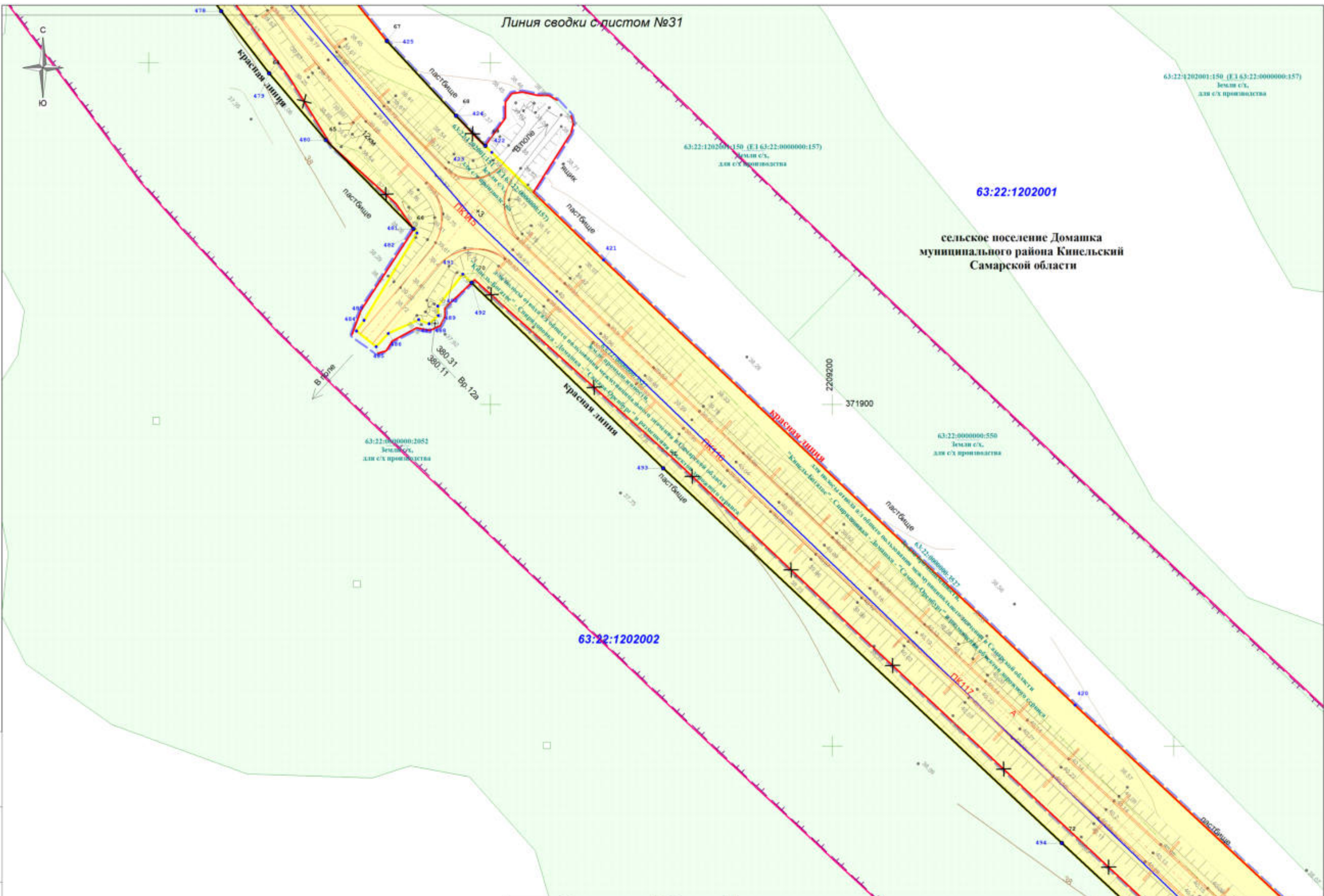
Графическая часть
(Чертеж планировки территории)
Масштаб 1:1000 (Формат А3)

Лист
31

Условные обозначения расположены
на дополнительном листе

Инв. № подл.	Подп. и дата	Взам. инв. №

Изм.	Лист	№ док.



Линия сводки с листом №31

63:22:1202001:150 (E1 63:22:0000000:157)
Земли с/х,
для с/х производства

63:22:1202001

сельское поселение Домашка
муниципального района Кинельский
Самарской области

63:22:0000000:550
Земли с/х,
для с/х производства

63:22:1202002

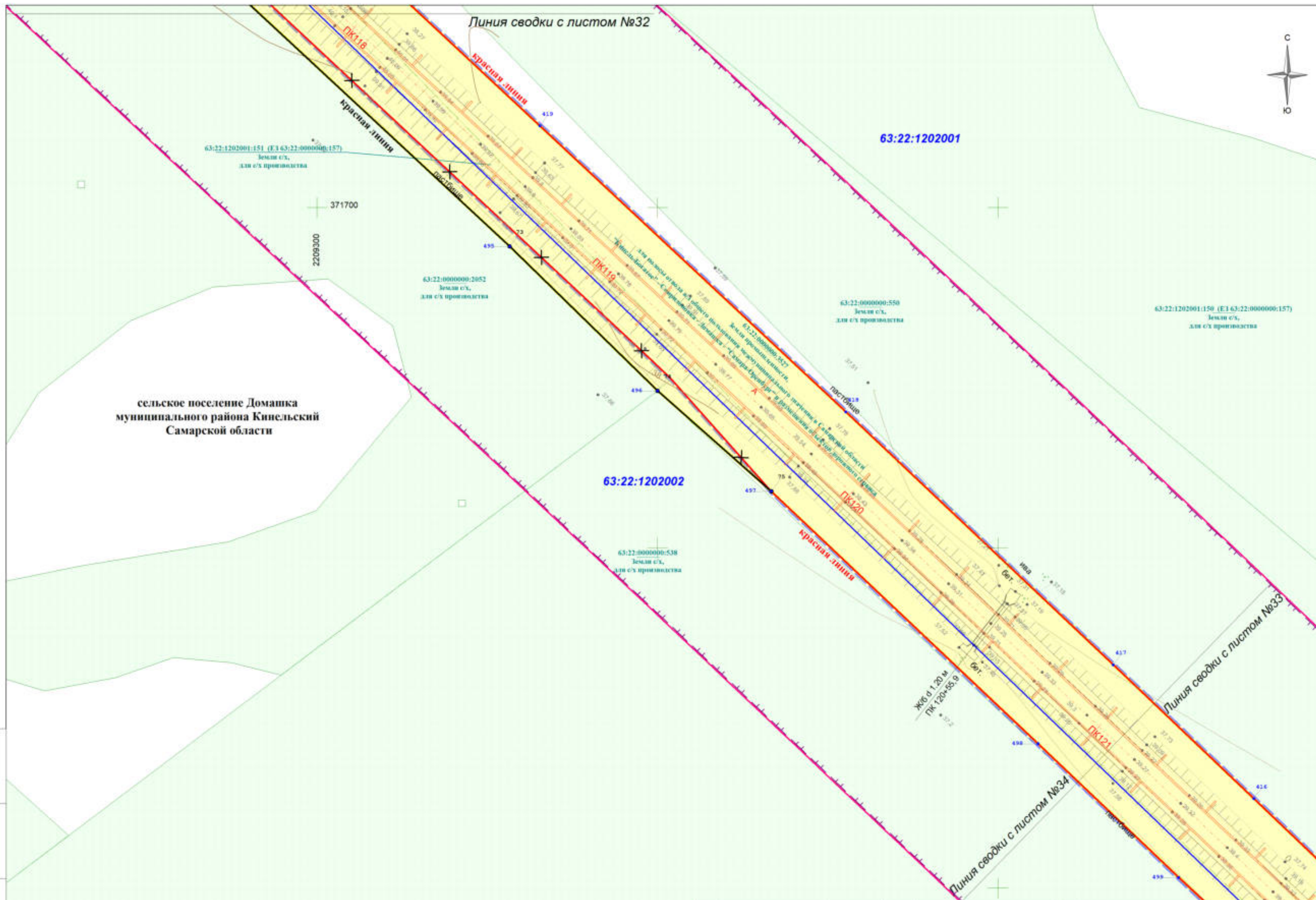
Линия сводки с листом №33

Условные обозначения расположены
на дополнительном листе

Графическая часть
(Чертеж планировки территории)
Масштаб 1:1000 (Формат А3)

Инв. № подл.	Подп. и дата	Взам. инв. №

Изм.	Лист	№ док.



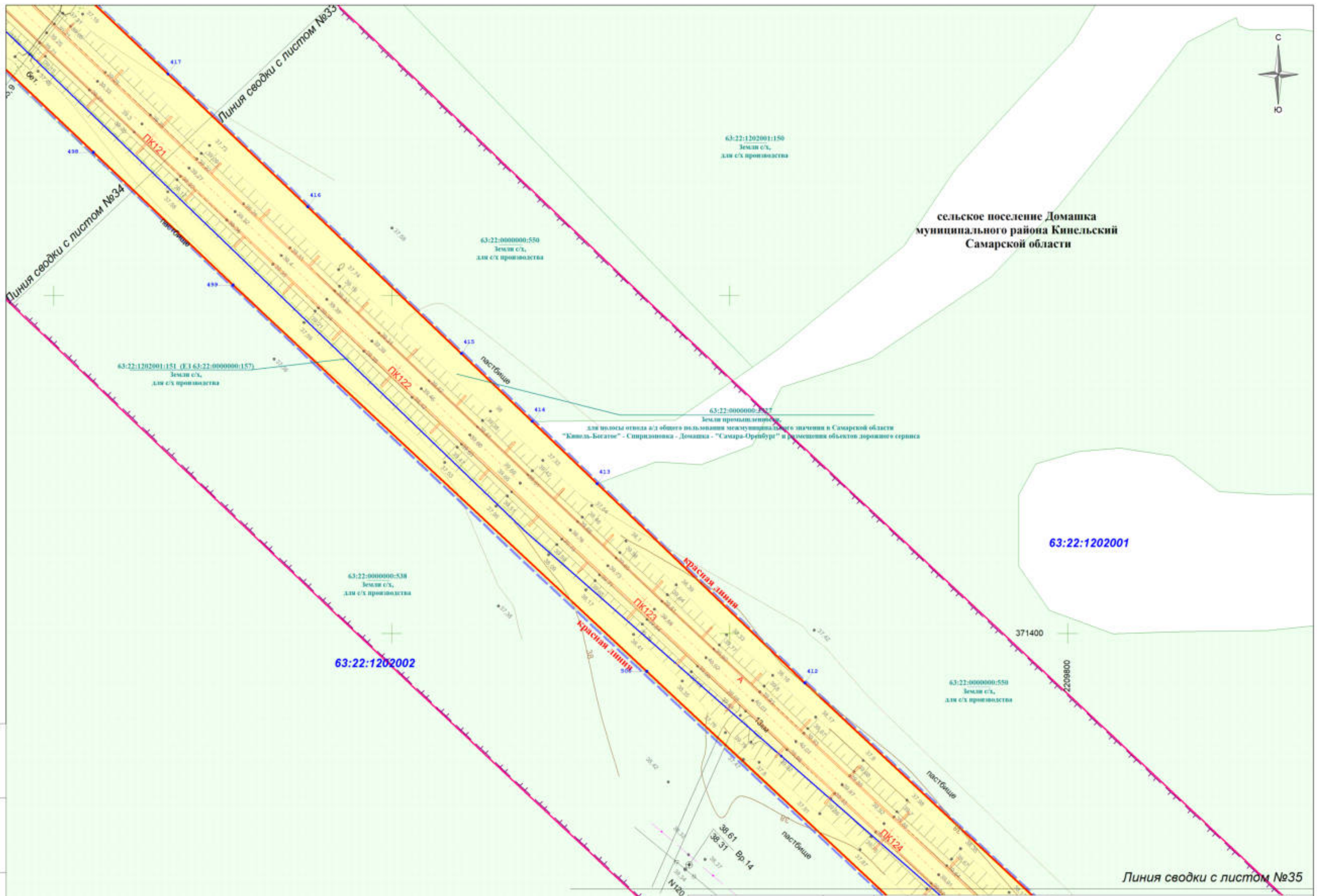
сельское поселение Домашка
муниципального района Кинельский
Самарской области

Инв. № подл.	Подл. и дата	Взам. инв. №

Условные обозначения расположены на дополнительном листе

Изм.	Лист	№ док.

Графическая часть
(Чертеж планировки территории)
Масштаб 1:1000 (Формат А3)



сельское поселение Домашка
муниципального района Кинельский
Самарской области

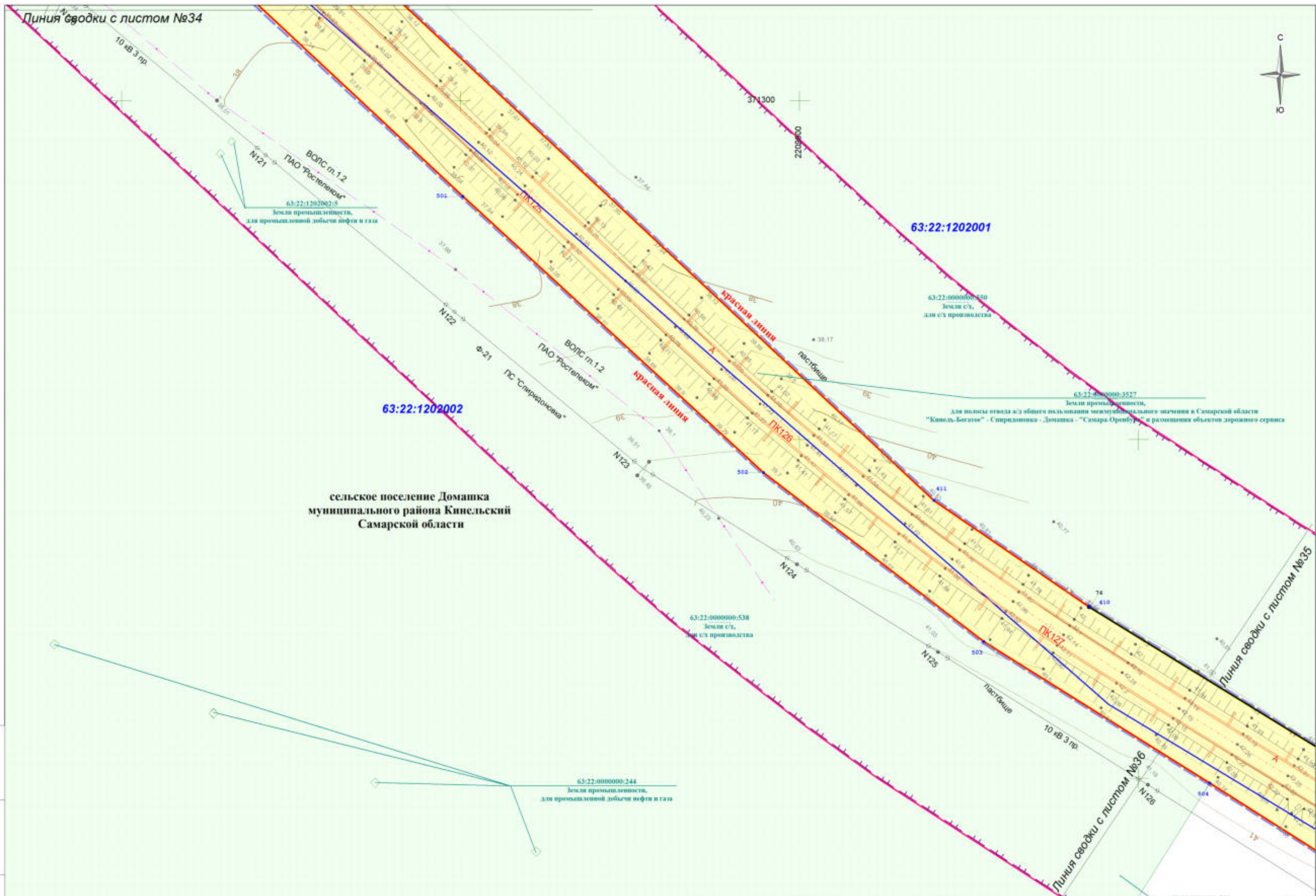
для полосы отвода и/или общего пользования межмуниципального значения в Самарской области
"Кинель-Богатово" - Спирidonовка - Домашка - "Самара-Орск" и размещения объектов дорожного сервиса

Условные обозначения расположены
на дополнительном листе

Графическая часть
(Чертеж планировки территории)
Масштаб 1:1000 (Формат А3)

Инв. № подл.	Подп. и дата	Взам. инв. №

Изм.	Лист	№ док.



сельское поселение Домашка
муниципального района Кинельский
Самарской области

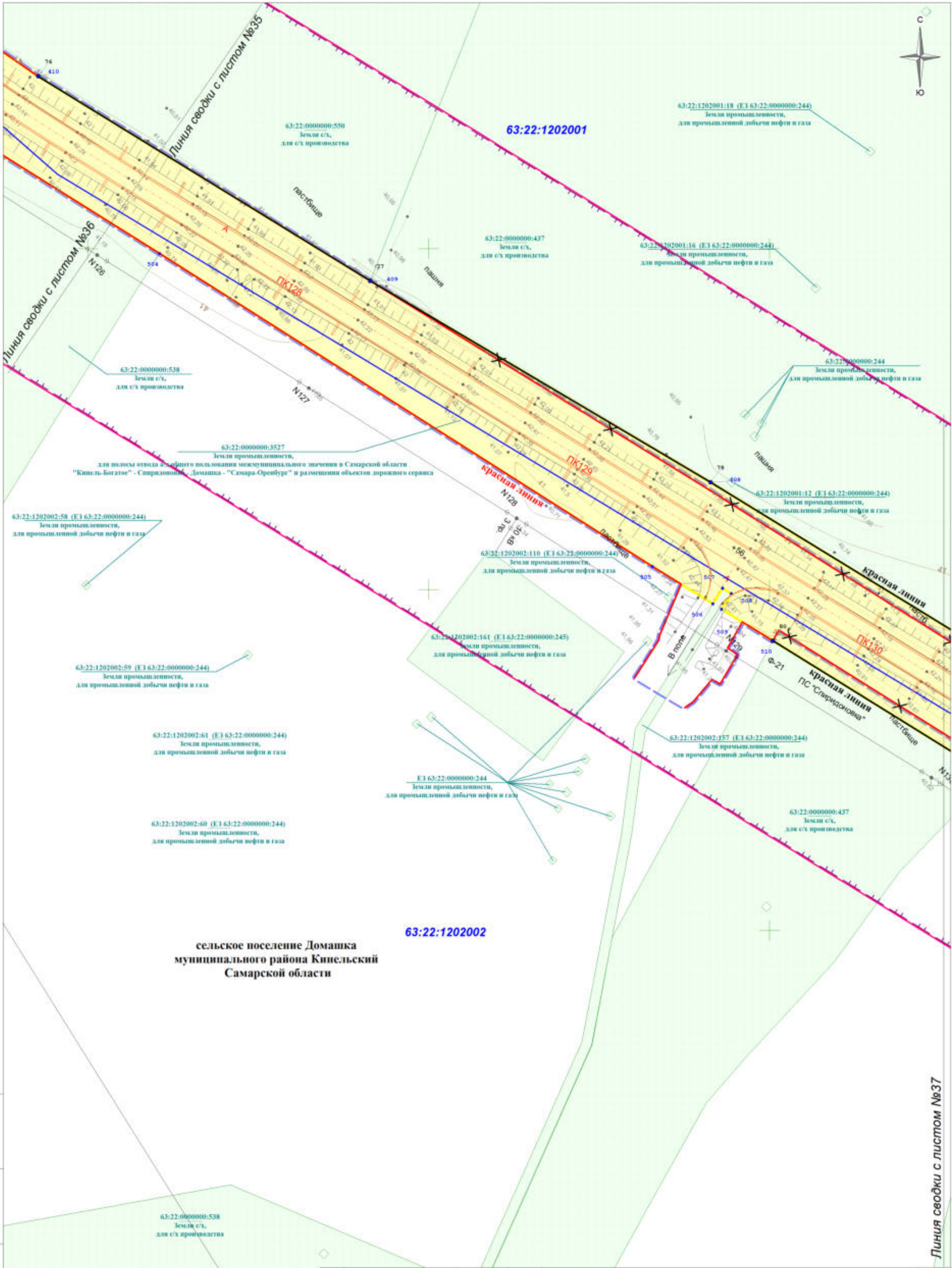
Условные обозначения расположены
на дополнительном листе

Графическая часть
(Чертеж планировки территории)
Масштаб 1:1000 (Формат А3)

Лист
35

Инв. № подл.	Подл. и дата	Взам. инв. №

Изм.	Лист	№ док.



63:22:1202002

сельское поселение Доманка
муниципального района Кинельский
Самарской области

Инв. № подл. Подп. и дата. Взам. инв. №

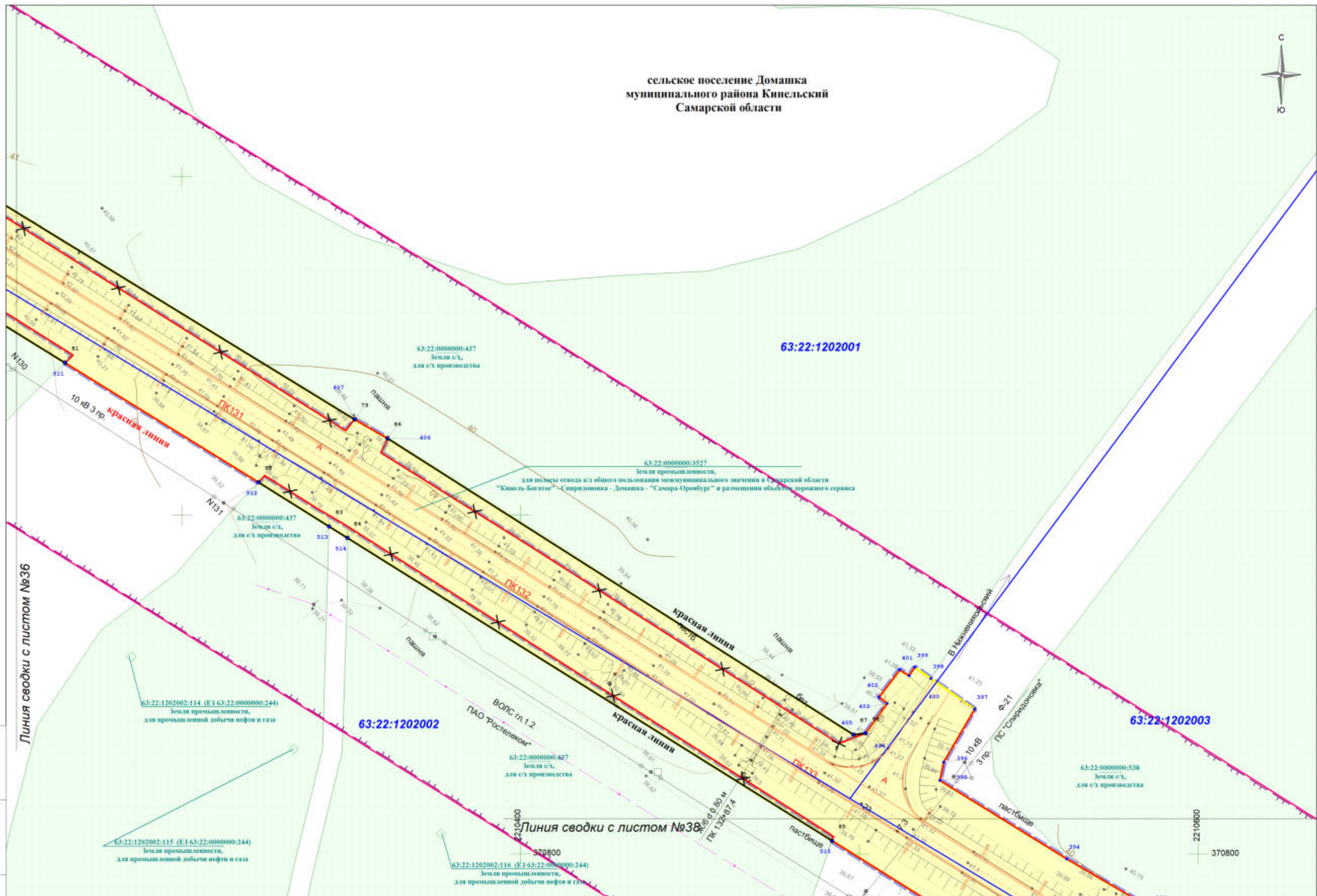
Условные обозначения расположены на дополнительном листе

Изм.	Лист	№ док.

Графическая часть
(Чертеж планировки территории)
Масштаб 1:1000 (Формат А3)

Линия сводки с листом №37

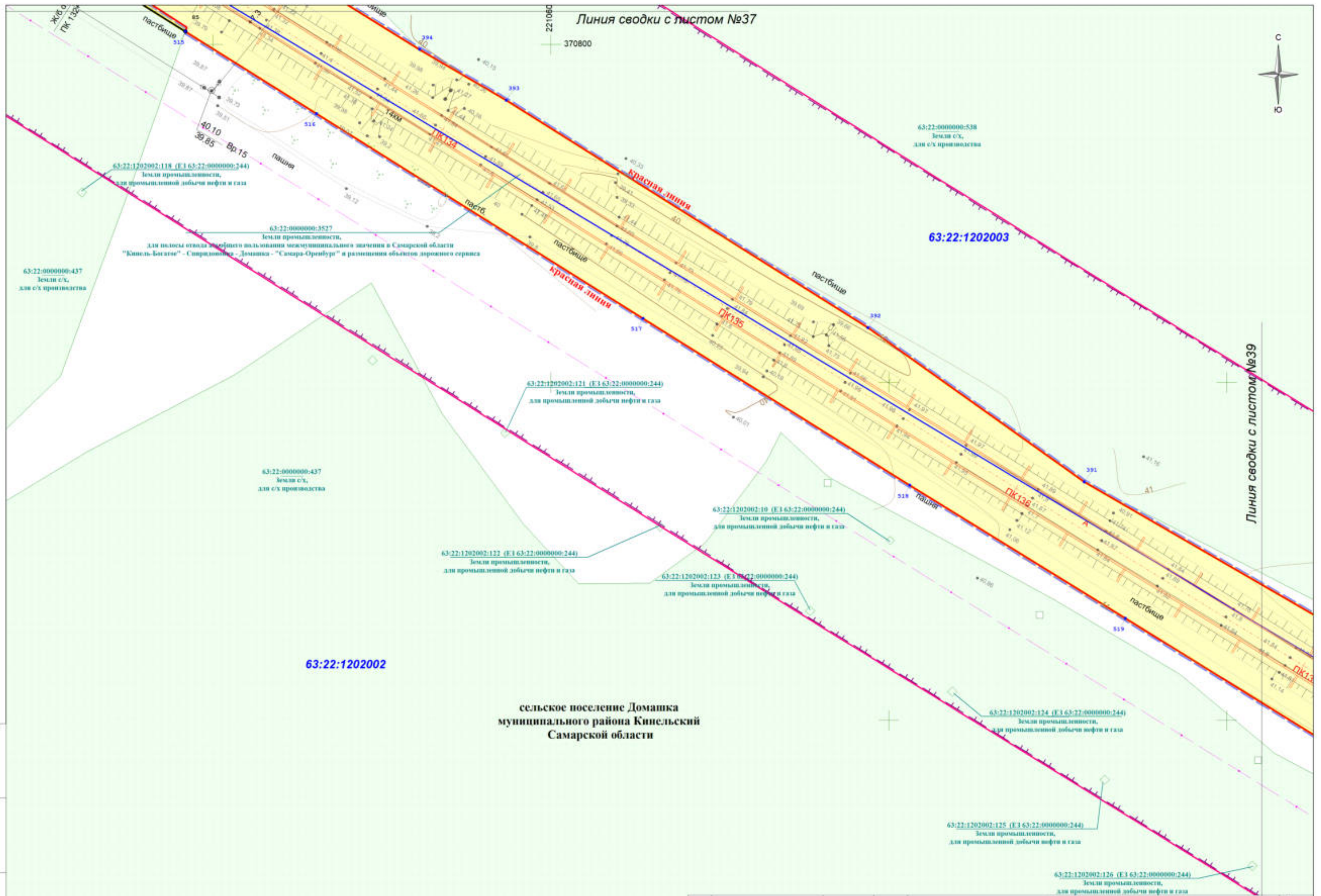
сельское поселение Домашка
муниципального района Кинельский
Самарской области



Инв. № подл.	Подл. и дата	Взам. инв. №

Условные обозначения расположены на дополнительном листе

Изм.	Лист	№ док.	Графическая часть (Чертеж планировки территории) Масштаб 1:1000 (Формат А3)	Лист 37



сельское поселение Домашка
муниципального района Кинельский
Самарской области

63:22:1202002

63:22:1202003

Условные обозначения расположены
на дополнительном листе

Графическая часть
(Чертеж планировки территории)
Масштаб 1:1000 (Формат А3)

Лист
38

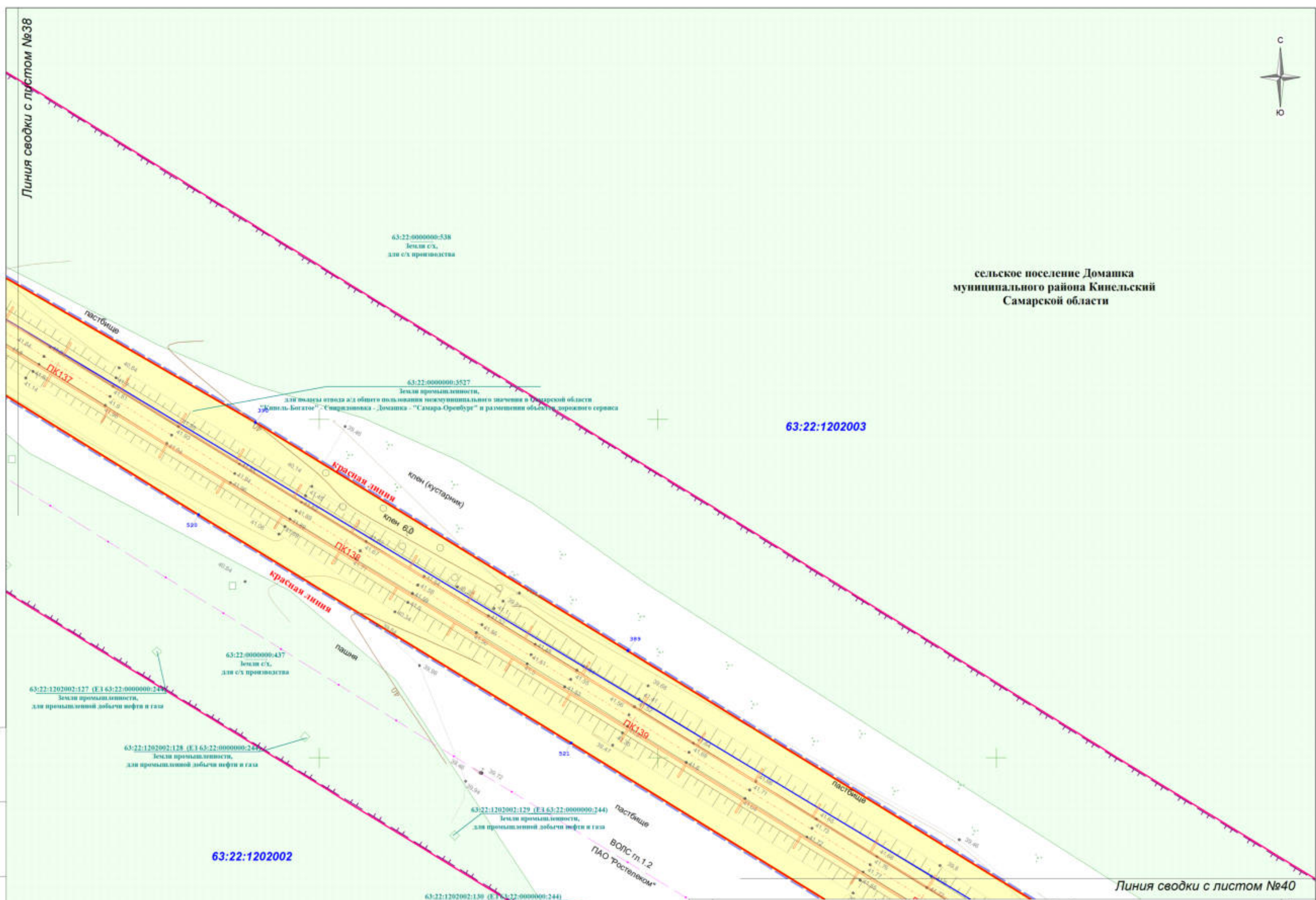
Инв. № подл.	Подл. и дата	Взам. инв. №

Изм.	Лист	№ док.



Линия сводки с листом №38

сельское поселение Домашка
муниципального района Кинельский
Самарской области



63:22:1202003

63:22:1202002

Линия сводки с листом №40

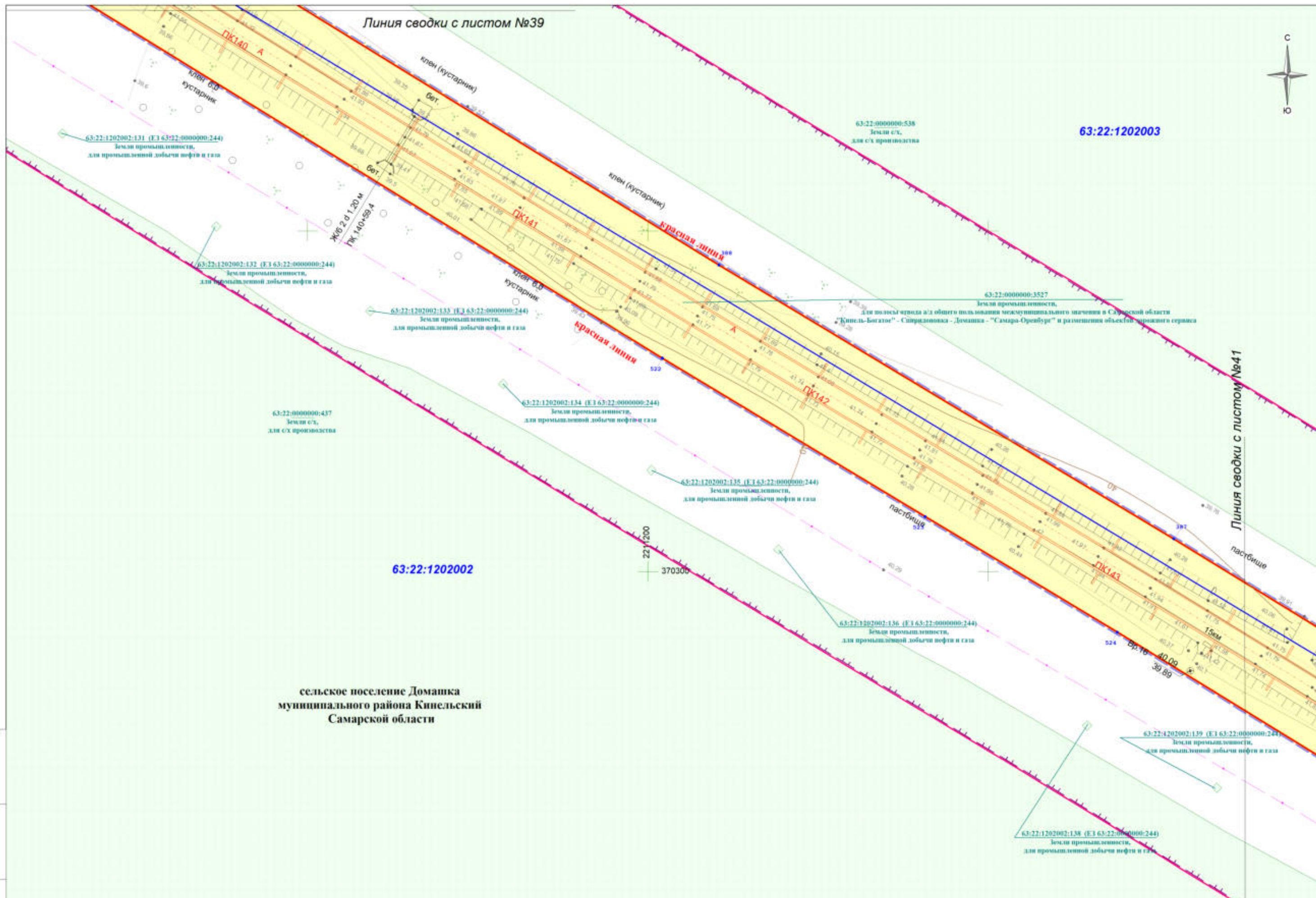
Инв. № подл. Подл. и дата Взам. инв. №

Условные обозначения расположены
на дополнительном листе

Графическая часть
(Чертеж планировки территории)
Масштаб 1:1000 (Формат А3)

Лист
39

Изм.	Лист	№ док.



сельское поселение Домашка
муниципального района Кинельский
Самарской области

63:22:1202002

63:22:1202003

Условные обозначения расположены
на дополнительном листе

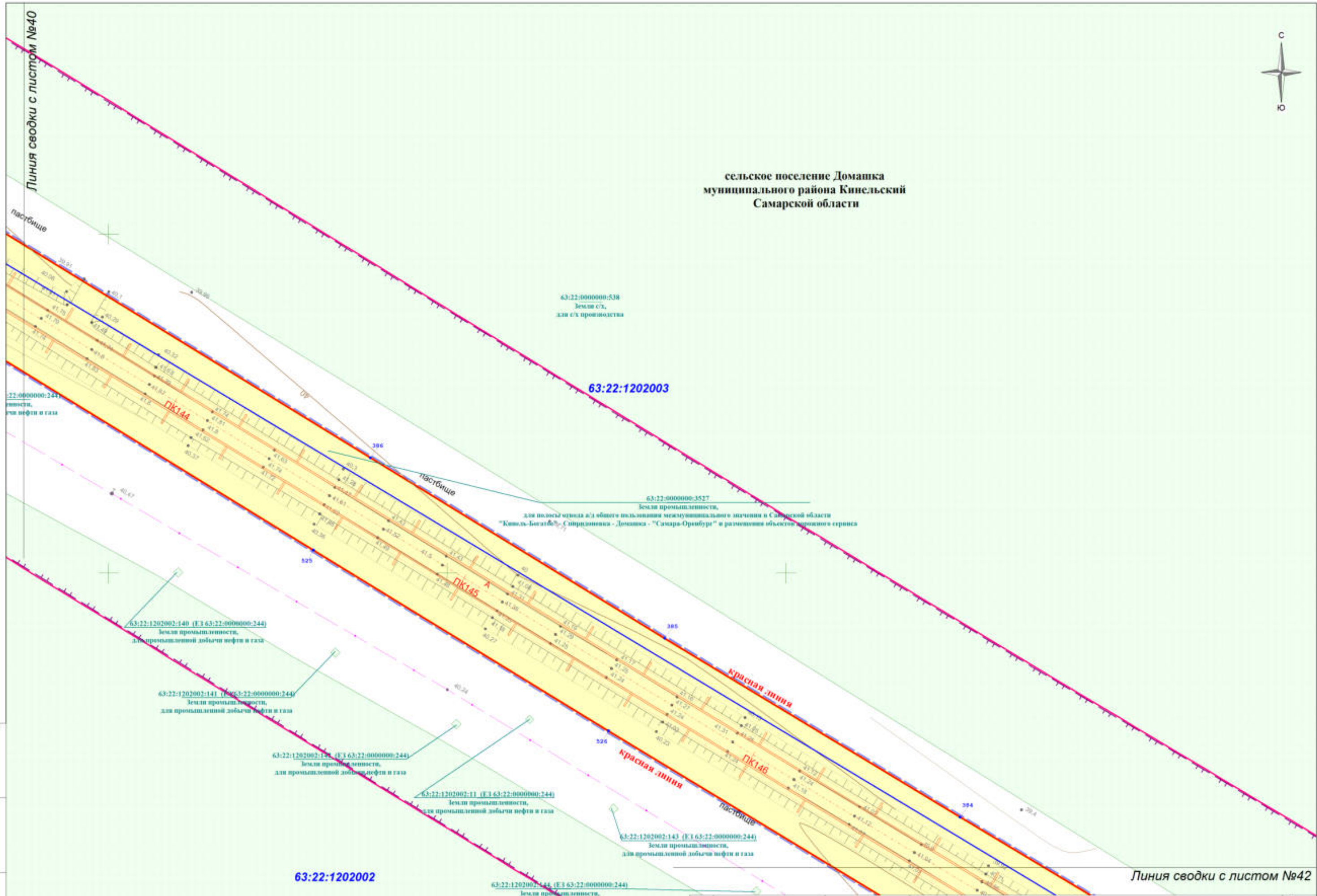
Графическая часть
(Чертеж планировки территории)
Масштаб 1:1000 (Формат А3)

Инв. № подл.	Подп. и дата	Взам. инв. №

Изм.	Лист	№ док.



сельское поселение Домашка
муниципального района Кинельский
Самарской области

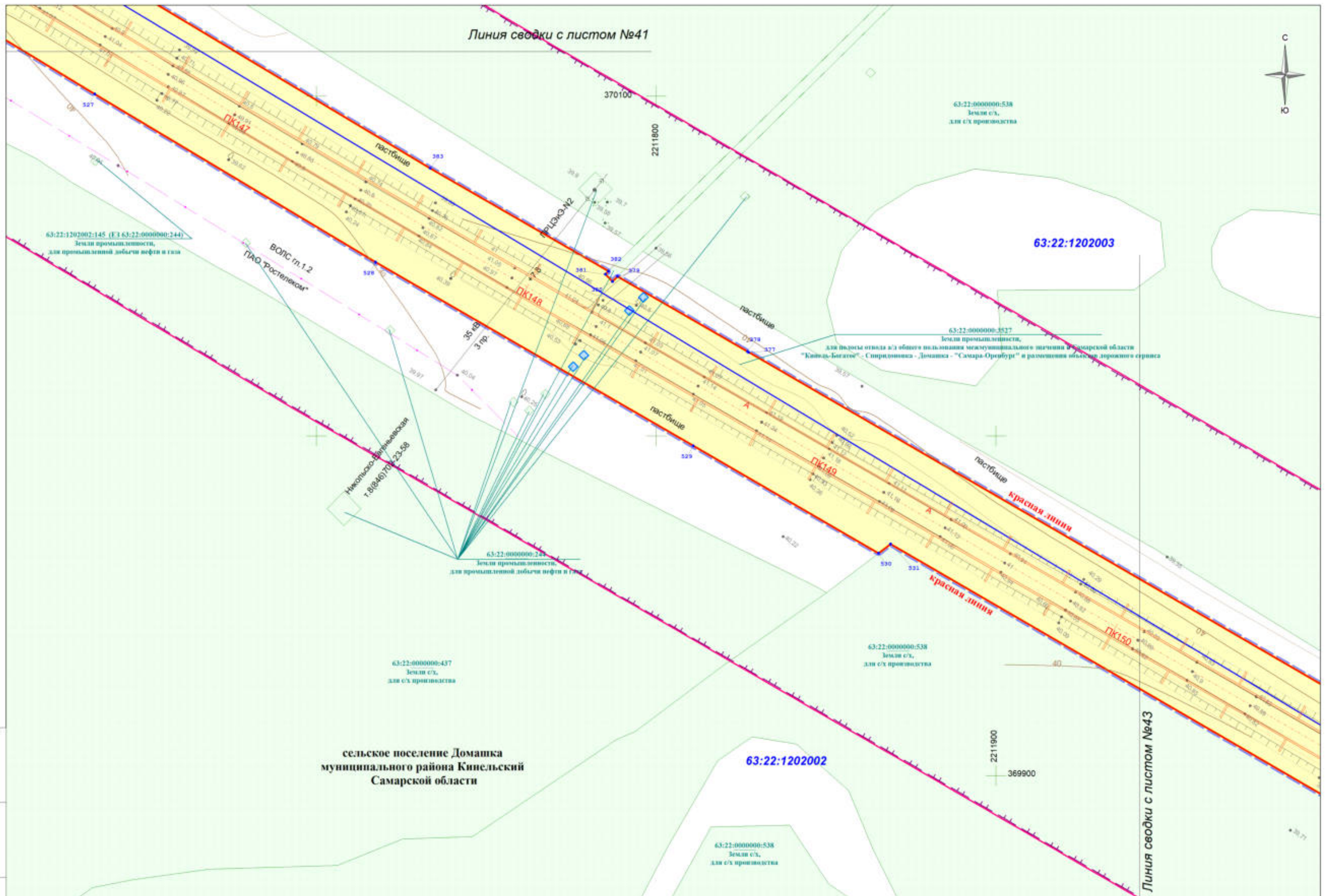


Инв. № подл.	Подл. и дата	Взам. инв. №

Условные обозначения расположены
на дополнительном листе

Изм.	Лист	№ док.

Графическая часть
(Чертеж планировки территории)
Масштаб 1:1000 (Формат А3)



Линия сводки с листом №41



63:22:0000000:538
Земли с/х,
для с/х производства

63:22:1202003

63:22:1202002:145 (ЕЗ 63:22:0000000:244)
Земли промышленности,
для промышленной добычи нефти и газа

ВОЛС п.1.2
ПАО "Ростелеком"

63:22:0000000:3527
Земли промышленности,
для подсыпки отвода а/д общего пользования международного назначения в Самарской области
"Кинель-Богатов" - Спирidonovka - Домашка - "Самара-Оренбург" и размещения объектов дорожного сервиса

Николаевы
т.8(846)703-23-58

63:22:0000000:243
Земли промышленности,
для промышленной добычи нефти и газа

63:22:0000000:437
Земли с/х,
для с/х производства

63:22:0000000:538
Земли с/х,
для с/х производства

сельское поселение Домашка
муниципального района Кинельский
Самарской области

63:22:1202002

221900
369900

Линия сводки с листом №43

Условные обозначения расположены
на дополнительном листе

Инв. № подл.	Подп. и дата	Взам. инв. №
--------------	--------------	--------------

Изм.	Лист	№ док.
------	------	--------

Графическая часть
(Чертеж планировки территории)
Масштаб 1:1000 (Формат А3)

Лист
42



сельское поселение Домашка
муниципального района Кинельский
Самарской области

63:22:1202003

63:22:0000000:538
Земли с/х,
для с/х производства

пастбище

63:22:0000000:538
Земли с/х,
для с/х производства

пастбище

63:22:0000000:3527
Земли промышленности,
для полосы отвода и/л общего пользования межмуниципального значения в Самарской области
"Кинель-Богатов" - Спиритановка - Домашка - Самара-Оренбург" и размещения объектов дорожного сервиса

63:22:1202003:62
Земли с/х,
для с/х производства

63:22:1202002

63:22:0000000:538
Земли с/х,
для с/х производства

Линия сводки с листом №44

63:22:0000000:4373
Земли с/х,
для с/х производства

ВОЛС м.1.2
ПАО "Ростелеком"

Линия сводки с листом №42

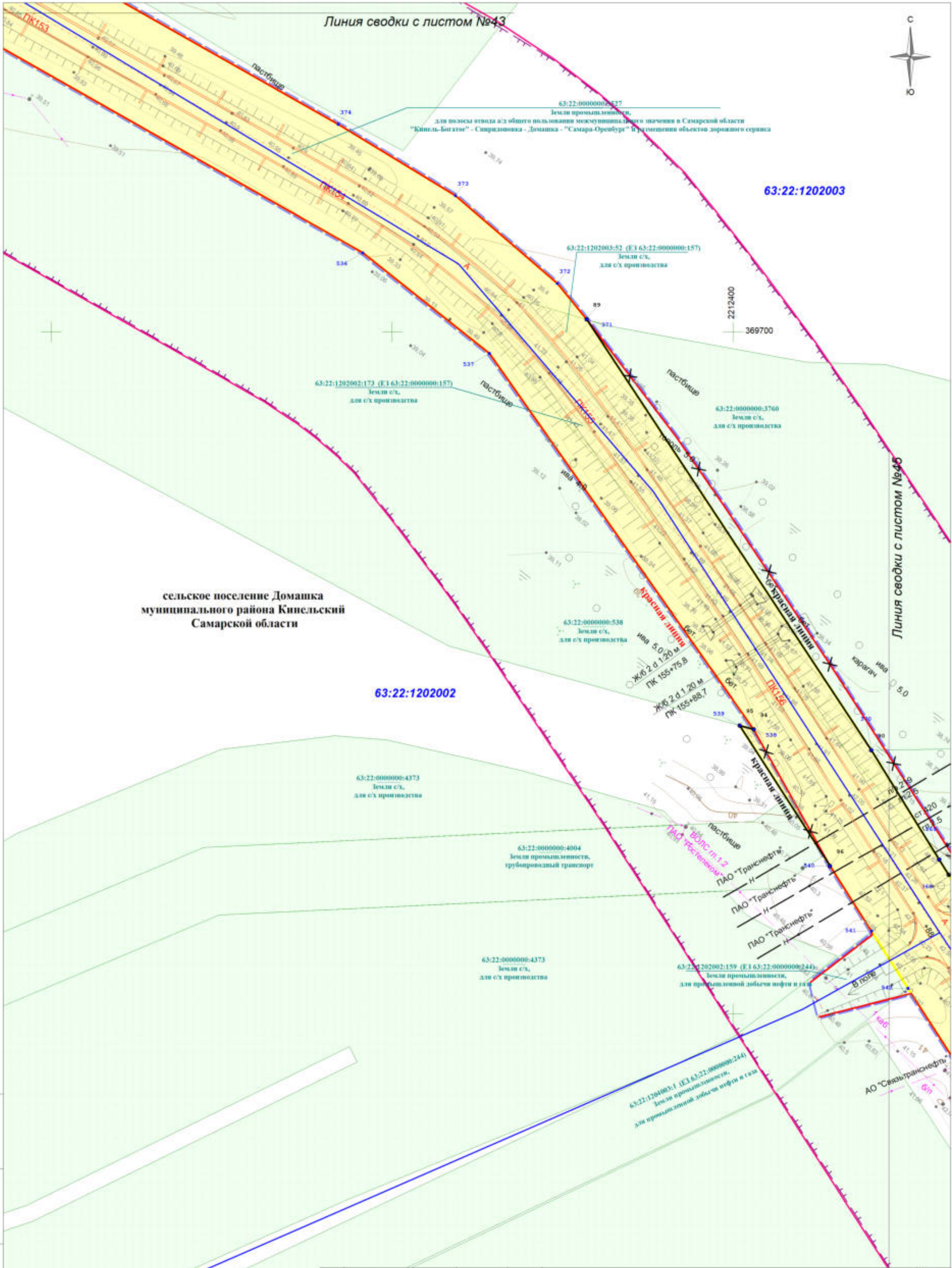
Условные обозначения расположены
на дополнительном листе

Графическая часть
(Чертеж планировки территории)
Масштаб 1:1000 (Формат А3)

Лист
43

Инв. № подл. Подл. и дата Взам. инв. №

Изм.	Лист	№ док.		



Линия сводки с листом №43



63:22:1202003

сельское поселение Домашка
муниципального района Кинельский
Самарской области

63:22:1202002

Линия сводки с листом №45

Инв. № подл. Подп. и дата. Взам. инв. №

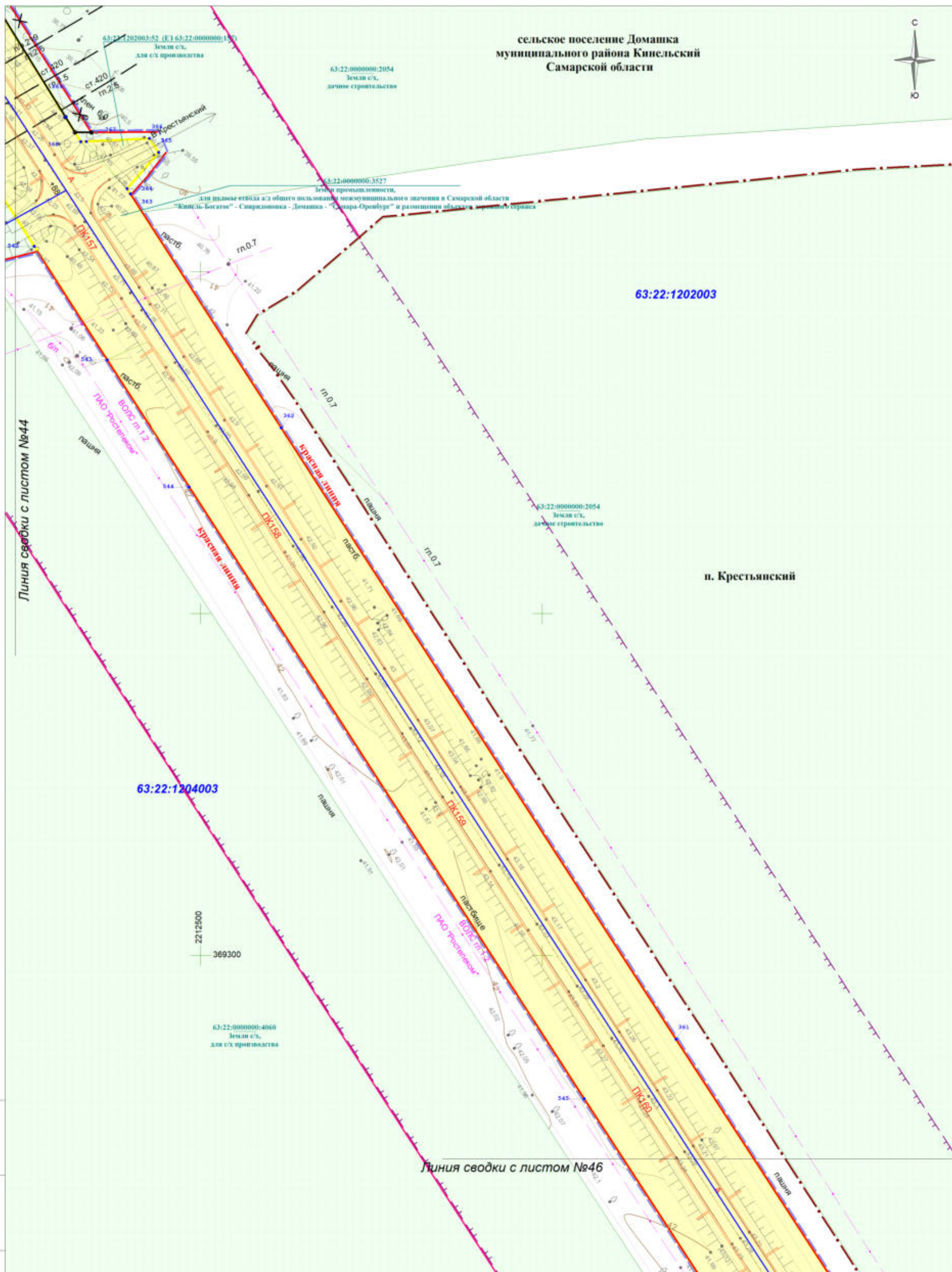
Условные обозначения расположены
на дополнительном листе

Изм.	Лист	№ док.

Графическая часть
(Чертеж планировки территории)
Масштаб 1:1000 (Формат А3)

Лист
44

сельское поселение Домашка
муниципального района Кинельский
Самарской области



Линия сводки с листом №44

п. Крестьянский

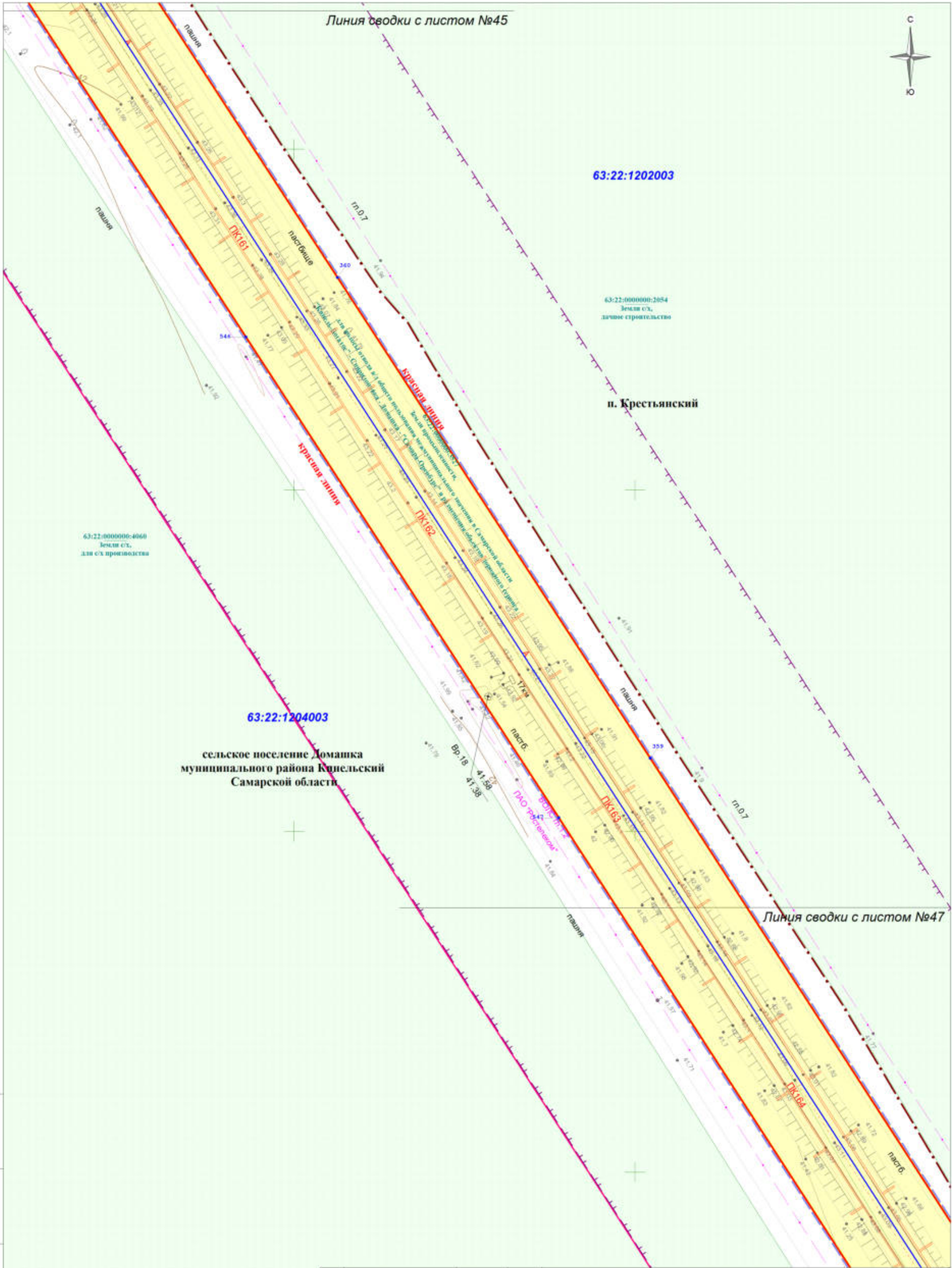
Линия сводки с листом №46

Условные обозначения расположены
на дополнительном листе

Изм.	Лист	№ док.

Графическая часть
(Чертеж планировки территории)
Масштаб 1:1000 (Формат А3)

Инв. № подл. Подп. и дата Взам. инв. №

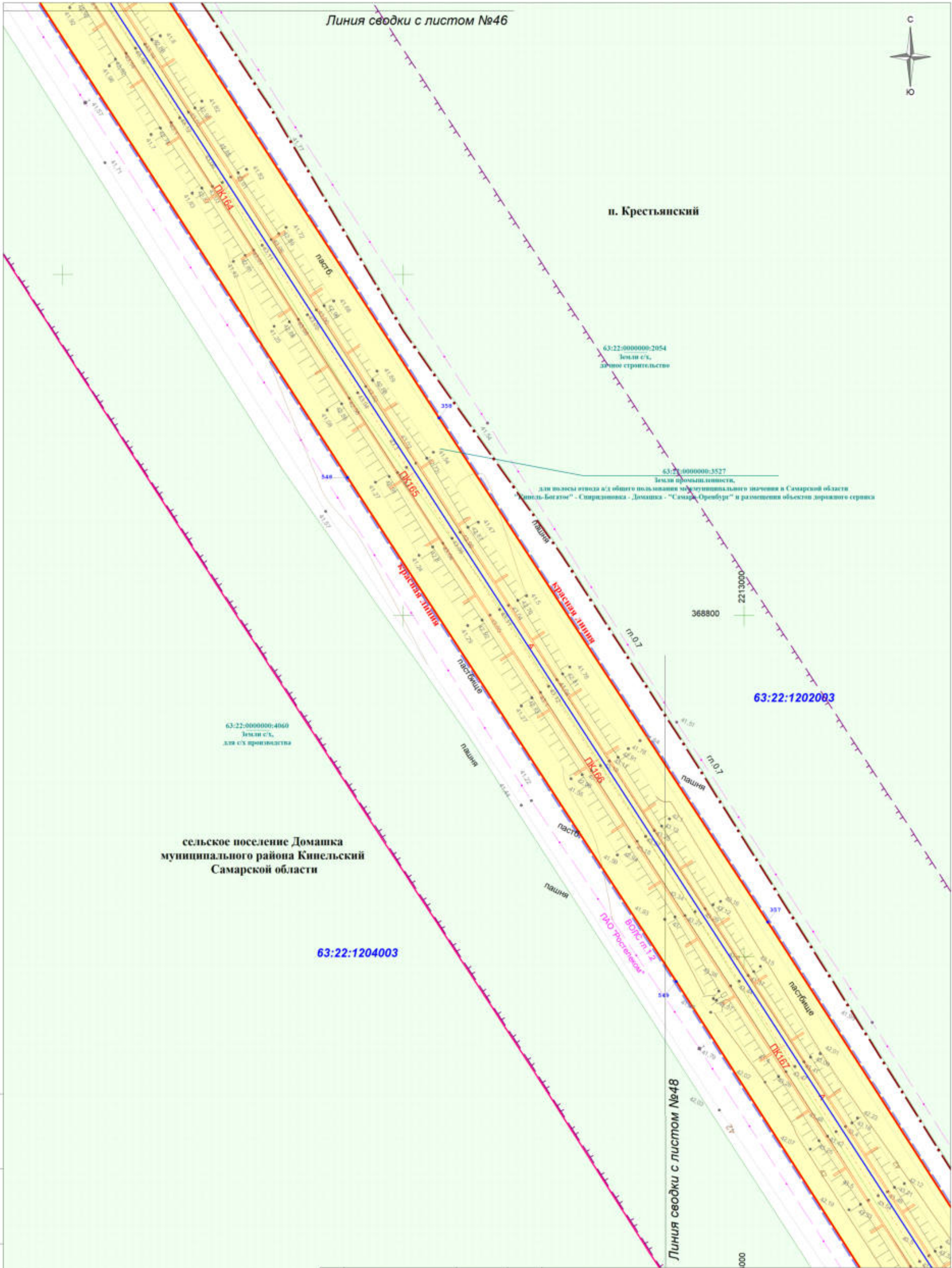


Инв. № подл.	Подп. и дата	Взам. инв. №

Условные обозначения расположены на дополнительном листе

Изм.	Лист	№ док.

Графическая часть
(Чертеж планировки территории)
Масштаб 1:1000 (Формат А3)



Линия сводки с листом №46

п. Крестьянский

сельское поселение Домашка
муниципального района Кинельский
Самарской области

Линия сводки с листом №48

Условные обозначения расположены
на дополнительном листе

Изм.	Лист	№ док.

Графическая часть
(Чертеж планировки территории)
Масштаб 1:1000 (Формат А3)

Лист
47



п. Крестьянский

63:22:000000:2054
Земли с/х,
для строительства

63:22:000000:3527
Земли промышленности,
для возмещения отвода из общего пользования государственного значения в Самарской области
"Кинель-Богатое" - Стариловка - Домашка - "Самара-Орбита" и размещения объектов дорожного сервиса

63:22:1202003

63:22:1202003:34 (E1 63:22:000000:357)
Земли с/х,
для с/х производства

63:22:000000:4060
Земли с/х,
для с/х производства

63:22:1204003

63:22:000000:539
Земли с/х,
для с/х производства

63:22:000000:4060
Земли с/х,
для с/х производства

63:22:1202003:36 (E1 63:22:000000:157)
Земли с/х,
для с/х производства

сельское поселение Домашка
муниципального района Кинельский
Самарской области

Линия сводки с листом №47

Линия сводки с листом №49

Условные обозначения расположены
на дополнительном листе

Изм. Лист № док.

Графическая часть
(Чертеж планировки территории)
Масштаб 1:1000 (Формат А3)

Лист
48

Инв. № подл. Подп. и дата. Взам. инв. №



п. Крестьянский

63:22:000000:2054
Земли с/х.
для с/х строительства

63:22:1202003

Линия сводки с листом №50

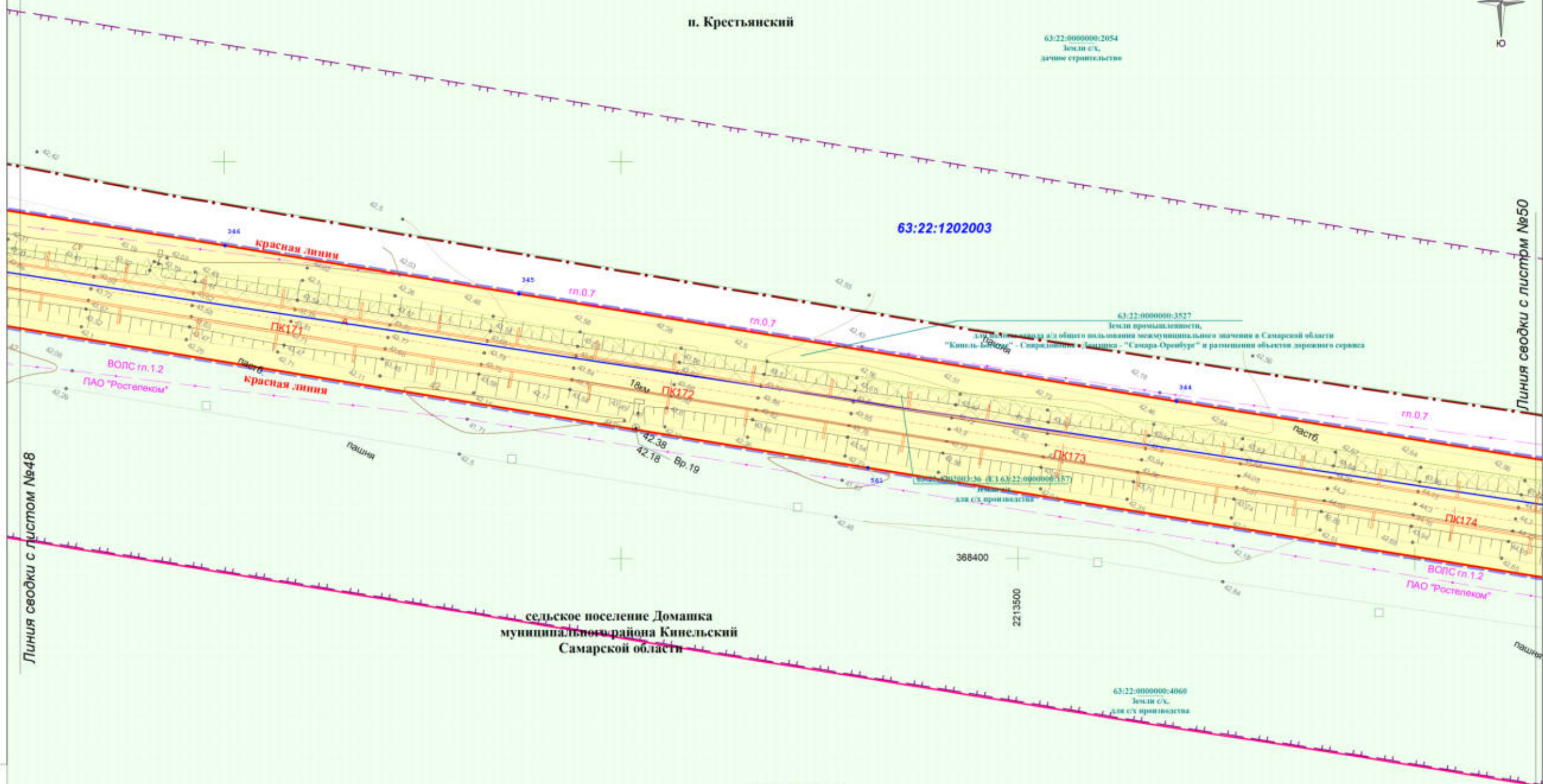
Линия сводки с листом №48

сельское поселение Домашка
муниципального района Кинельский
Самарской области

63:22:1204003

63:22:000000:4069
Земли с/х.
для с/х производства

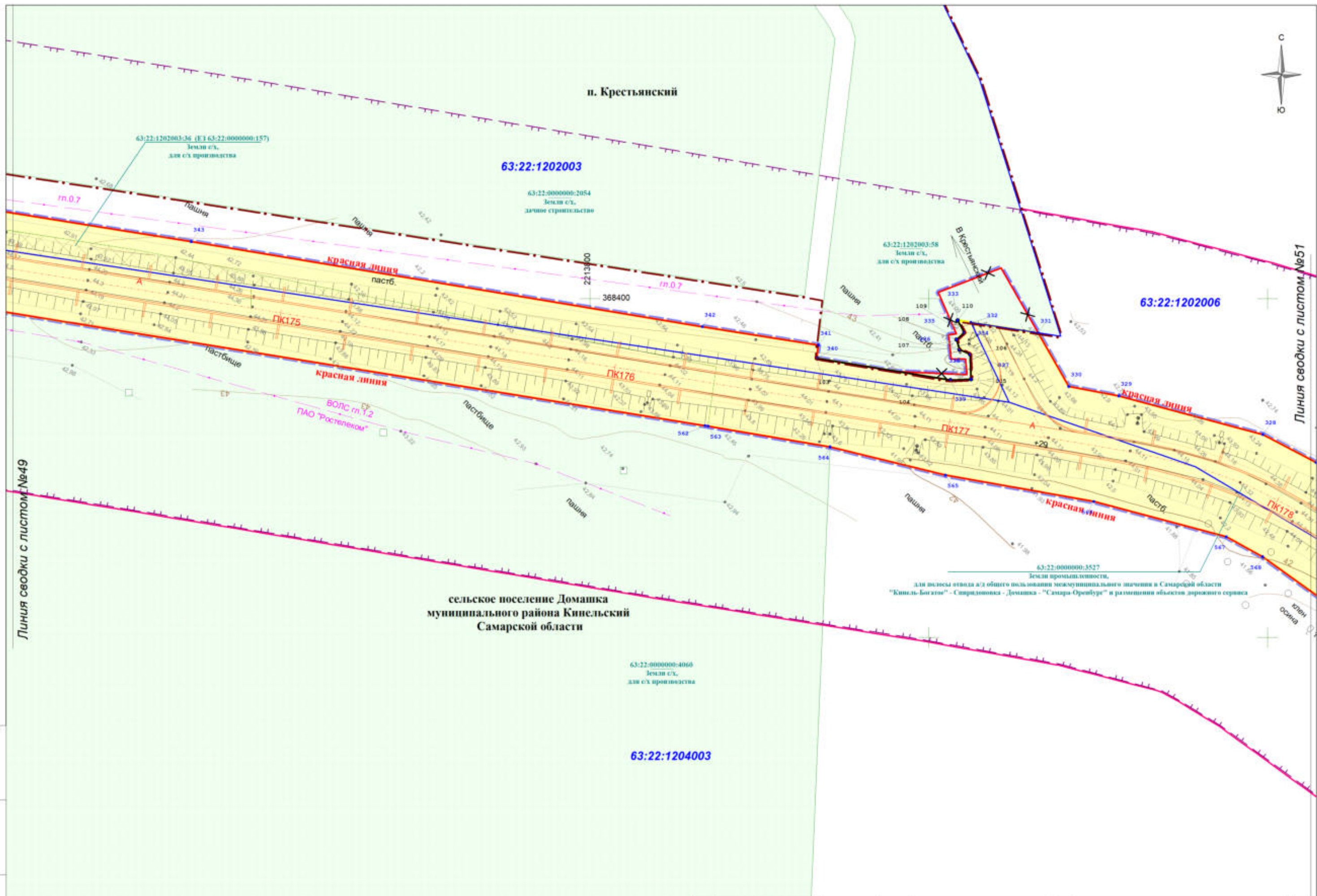
368400
2213500



Инв. № подл.	Подл. и дата	Взам. инв. №

Условные обозначения расположены на дополнительном листе

Изм.	Лист	№ док.	Графическая часть (Чертеж планировки территории) Масштаб 1:1000 (Формат А3)	Лист 49
------	------	--------	---	------------



Линия сводки с листом №49

Линия сводки с листом №51

п. Крестьянский

сельское поселение Домашка
муниципального района Кинельский
Самарской области

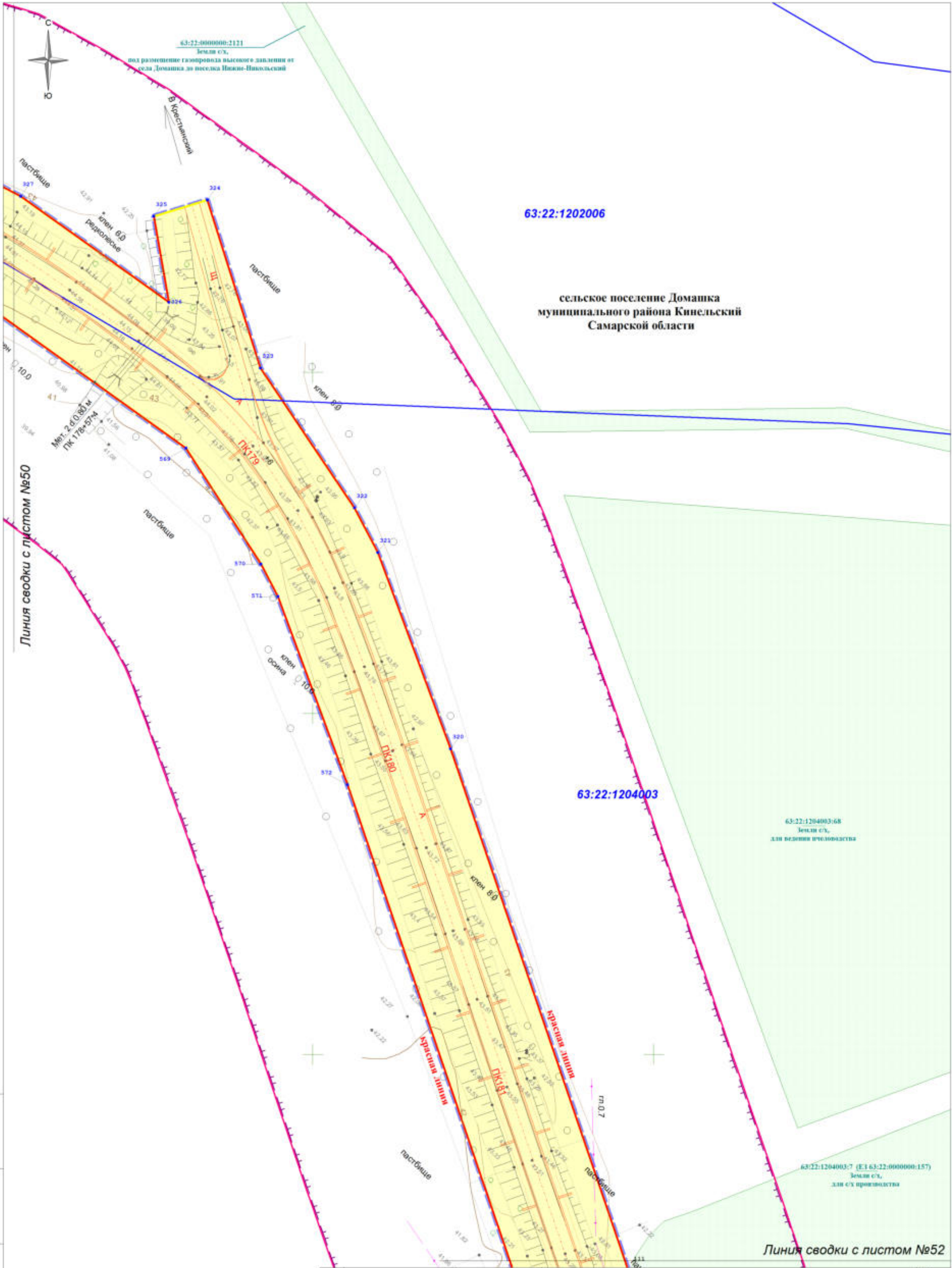
Условные обозначения расположены
на дополнительном листе

Графическая часть
(Чертеж планировки территории)
Масштаб 1:1000 (Формат А3)

Лист
50

Инв. № подл.	Подп. и дата	Взам. инв. №

Изм.	Лист	№ док.			



Линия сводки с листом №50

63:22:1202006

сельское поселение Домашка
муниципального района Кинельский
Самарской области

63:22:1204003

63:22:1204003:68
Земли с/х,
для ведения животноводства

63:22:1204003:7 (E1 63:22:0808000:157)
Земли с/х,
для с/х производства

Линия сводки с листом №52

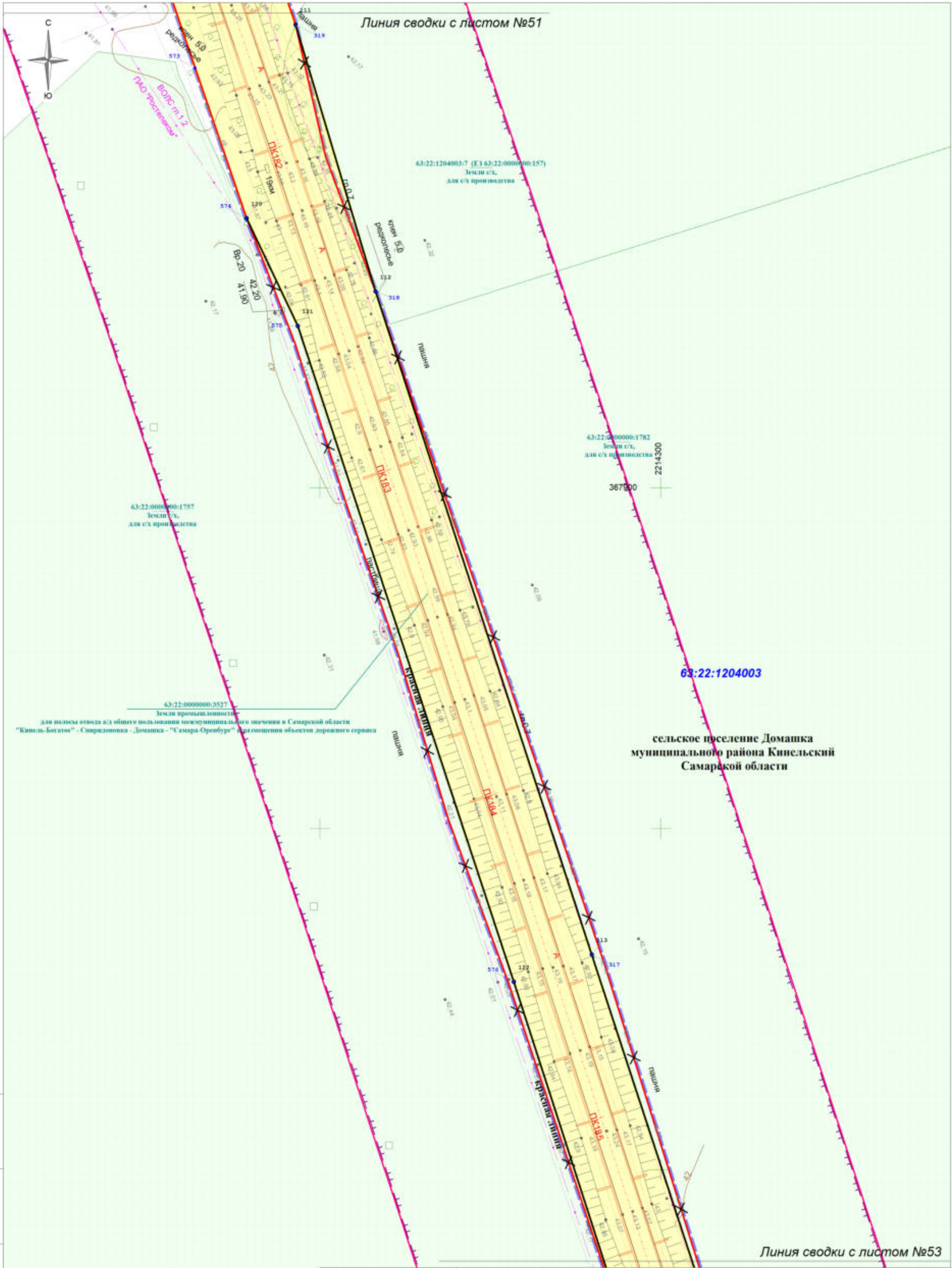
Инв.№ подл.	Подп. и дата	Взам. инв. №

Условные обозначения расположены
на дополнительном листе

Изм.	Лист	№ док.

Графическая часть
(Чертеж планировки территории)
Масштаб 1:1000 (Формат А3)

Лист
51



Линия сводки с листом №51

63:22:1204003

сельское поселение Домашка
муниципального района Кинельский
Самарской области

Линия сводки с листом №53

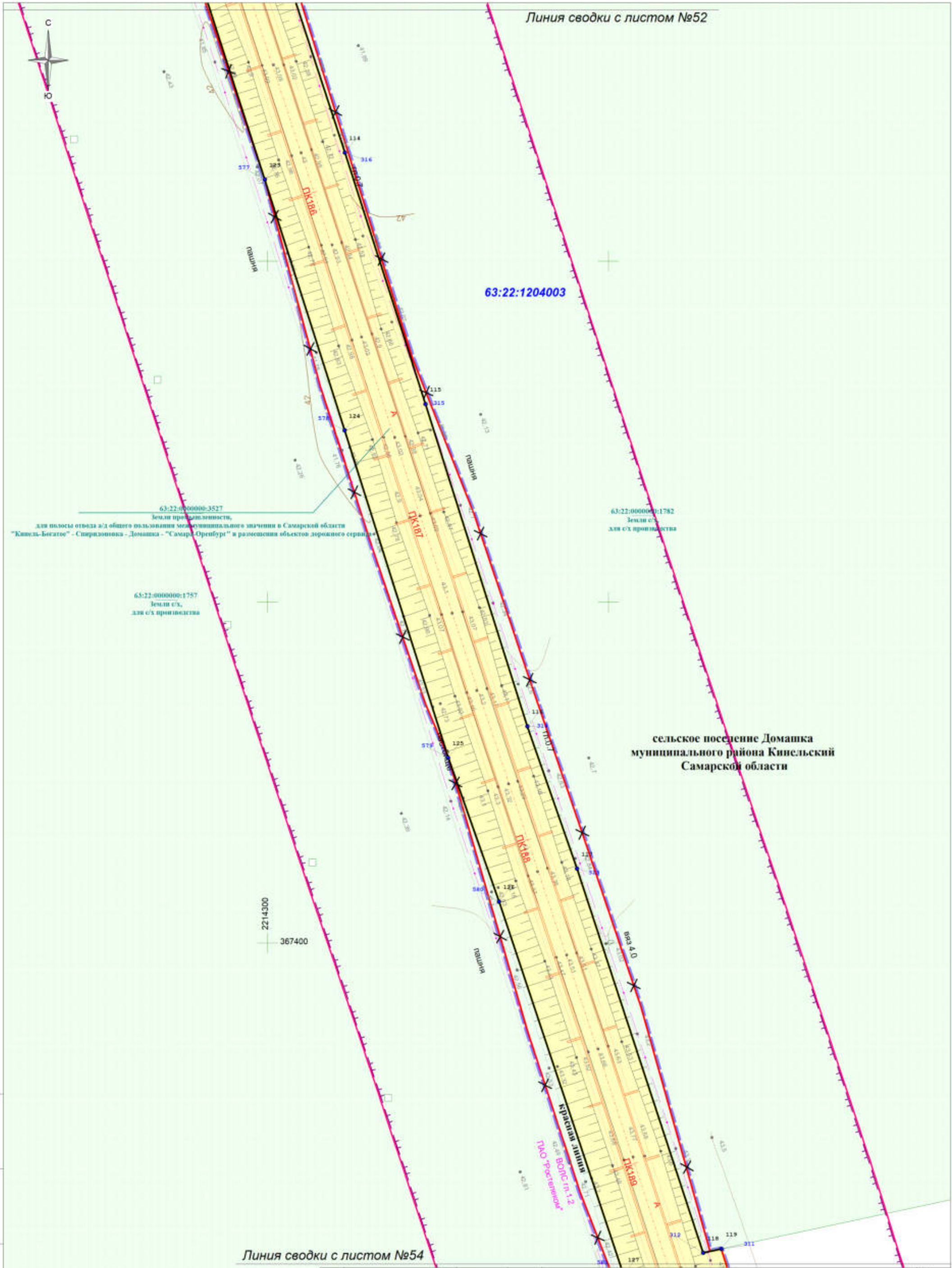
Графическая часть
(Чертеж планировки территории)
Масштаб 1:1000 (Формат А3)

Лист
52

Условные обозначения расположены
на дополнительном листе

Изм.	Лист	№ док.

Инв. № подл.	Подп. и дата	Взам. инв. №



Линия сводки с листом №52

63:22:1204003

63:22:0000000-3527
 Земли промышленности,
 для полосы отвода и/д общего пользования межмуниципального значения в Самарской области
 "Живил-Богатое" - Спиридоновка - Домашка - Самара-Оренбург" и размещения объектов дорожного сервиса

63:22:0000000-1782
 Земли с/х,
 для с/х проницаемости

63:22:0000000-1757
 Земли с/х,
 для с/х проницаемости

сельское поселение Домашка
 муниципального района Кинельский
 Самарской области

2214300
 367400

КРЭСОВКА ЛИНИЯ
 0,4 сев
 ПНО "Ростовички"
 0,4 сев ВОЛС п.1.2

Линия сводки с листом №54

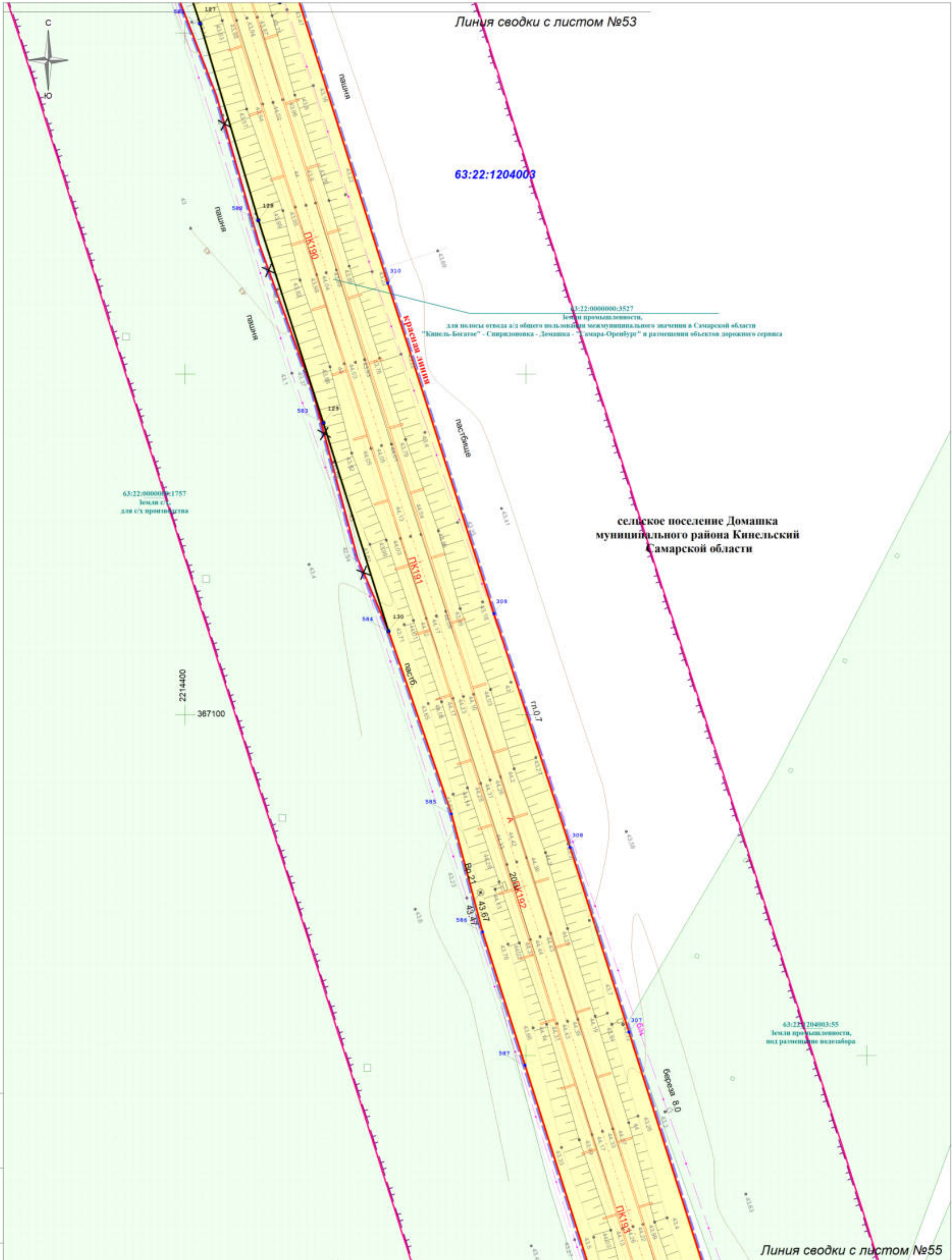
Условные обозначения расположены
 на дополнительном листе

Изм.	Лист	№ док.

Графическая часть
 (Чертеж планировки территории)
 Масштаб 1:1000 (Формат А3)

Лист
 53

Инв.№ подл.	Подп. и дата	Взам. инв. №



Линия сводки с листом №53

63:22:1204003

63:22:0000000:3527
 Земли промышленности,
 для полного отвода из общего пользования межмуниципального значения в Самарской области
 "Кинель-Богатое" - Спирidonовка - Домашка - "Самара-Оренбург" и размещения объектов дорожного сервиса

63:22:0000000:1757
 Земли с/х
 для с/х привода

сельское поселение Домашка
 муниципального района Кинельский
 Самарской области

63:22:1204003:55
 Земли промышленности,
 под размещение полигонов

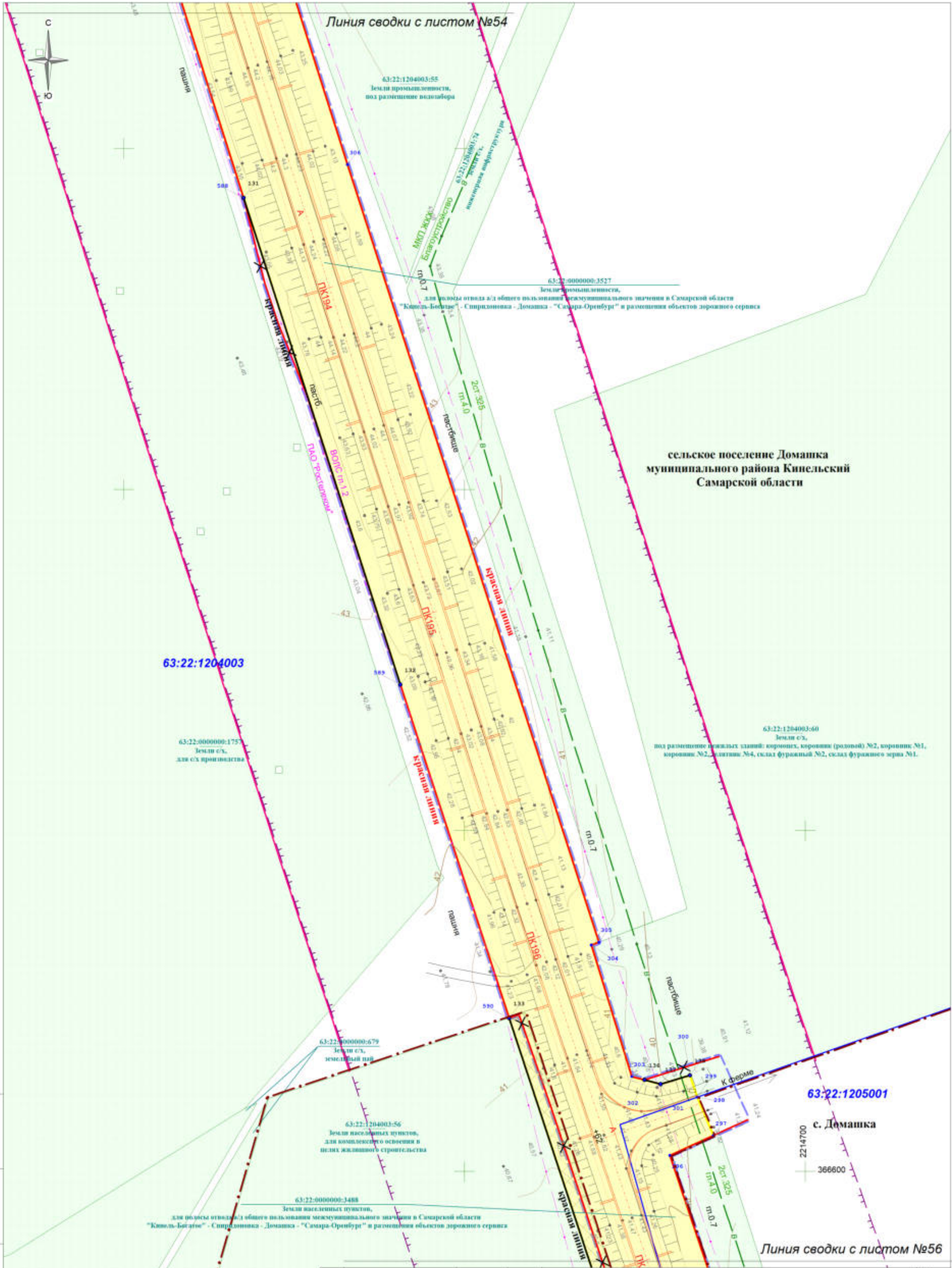
Линия сводки с листом №55

Инв. № подл.	Подп. и дата	Взам. инв. №

Условные обозначения расположены
 на дополнительном листе

Изм.	Лист	№ док.

Графическая часть
 (Чертеж планировки территории)
 Масштаб 1:1000 (Формат А3)



сельское поселение Домашка
муниципального района Кинельский
Самарской области

Линия сводки с листом №54

Линия сводки с листом №56

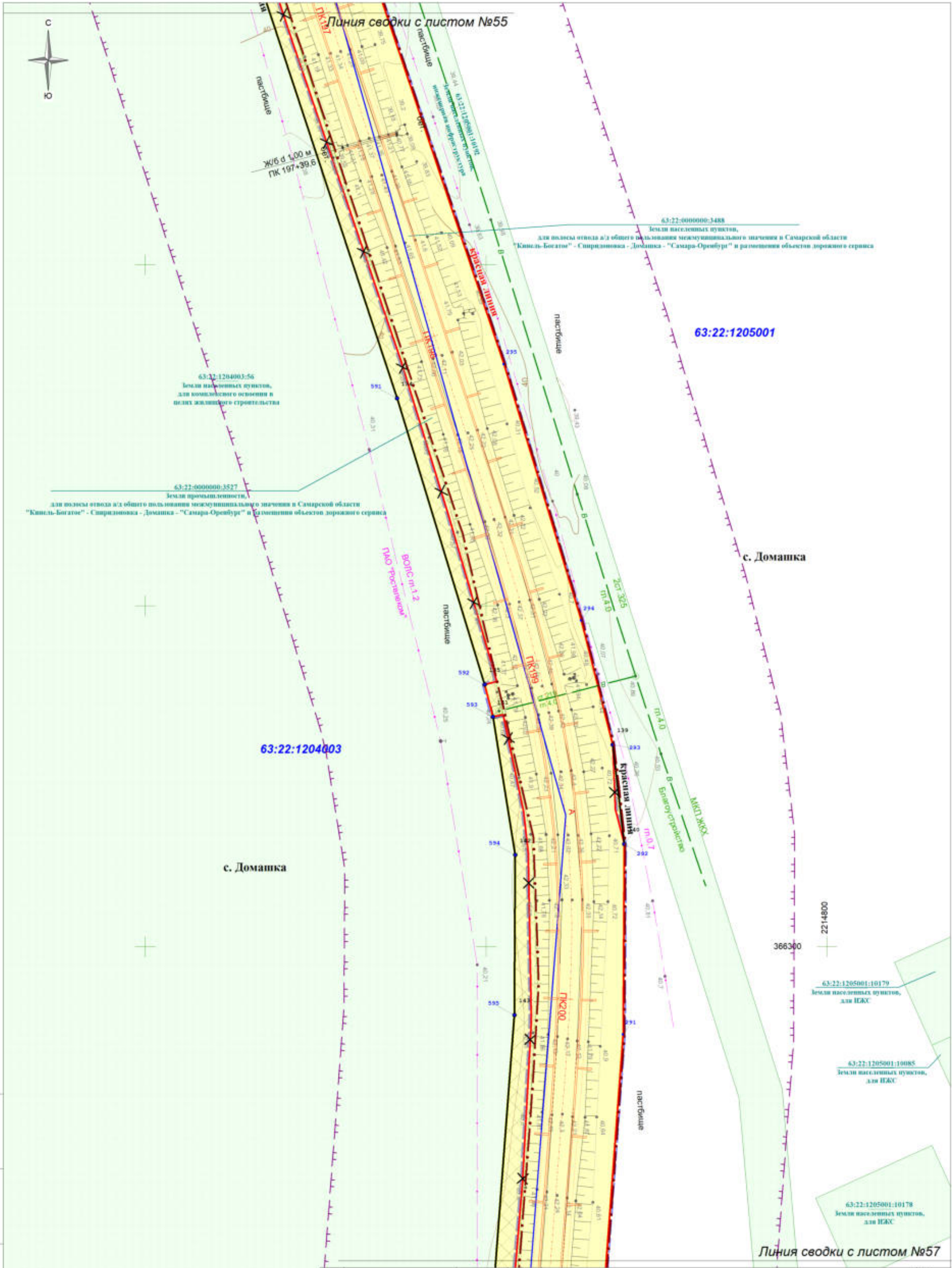
Условные обозначения расположены
на дополнительном листе

Графическая часть
(Чертеж планировки территории)
Масштаб 1:1000 (Формат А3)

Лист
55

Ивл.№ подл. Подп. и дата Взам.инв.№

Изм.	Лист	№ док.

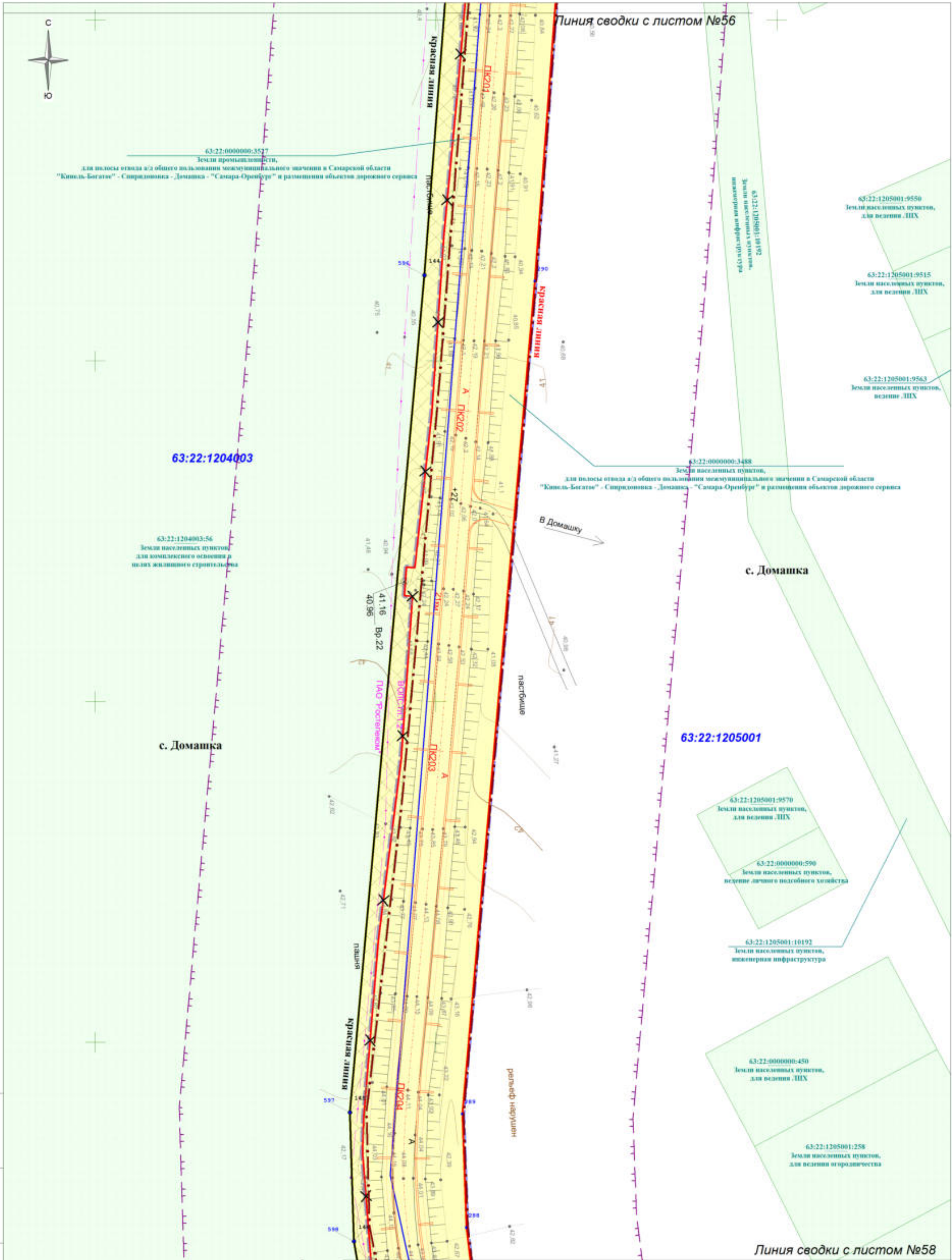


Инв. № подл.	Подп. и дата	Взам. инв. №

Условные обозначения расположены на дополнительном листе

Изм.	Лист	№ док.

Графическая часть
(Чертеж планировки территории)
Масштаб 1:1000 (Формат А3)

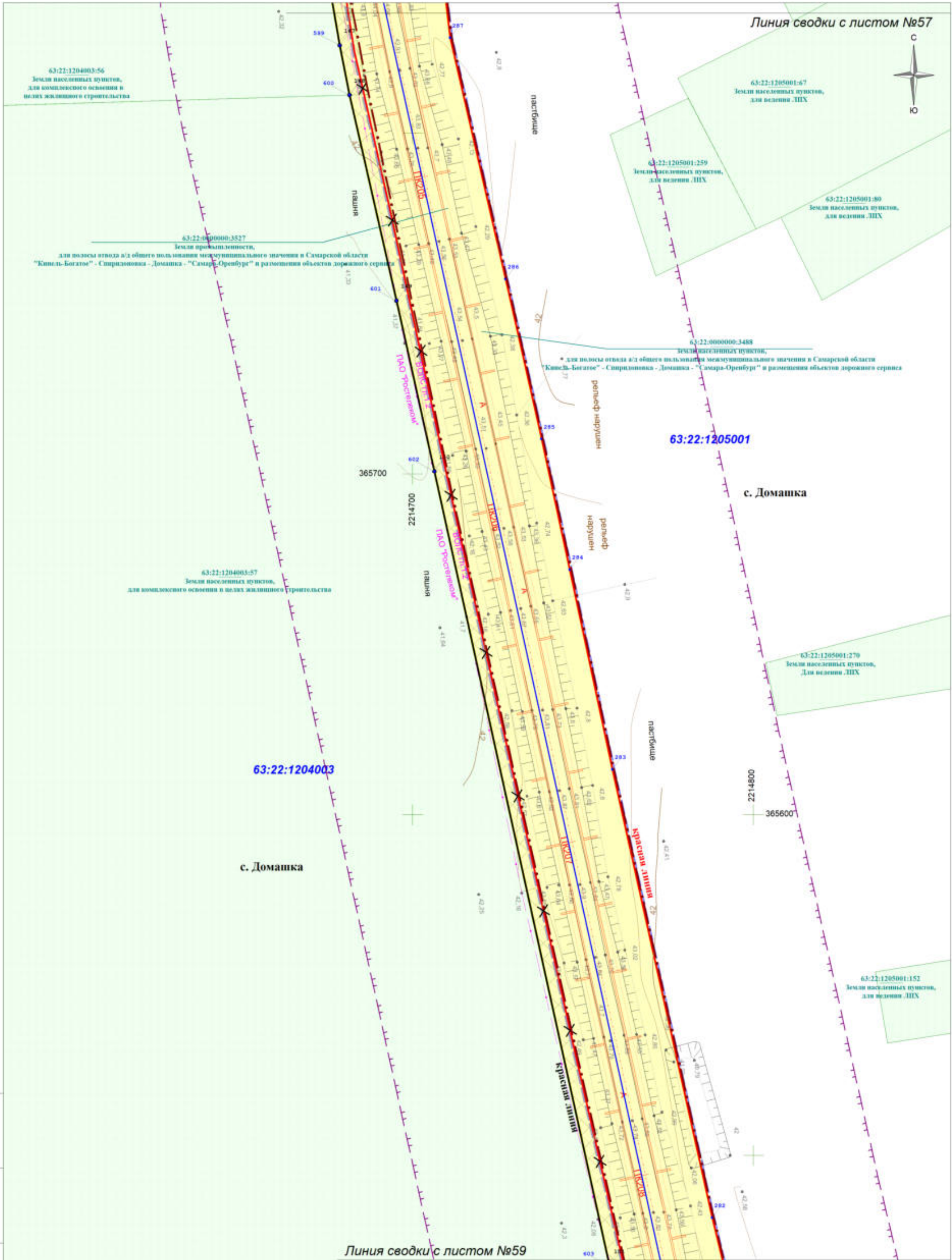


Инв. № подл.	Подп. и дата	Взам. инв. №

Условные обозначения расположены на дополнительном листе

Изм.	Лист	№ док.

Графическая часть
(Чертеж планировки территории)
Масштаб 1:1000 (Формат А3)



Линия сводки с листом №57



63:22:1205001

с. Домашка

63:22:1204003

с. Домашка

Линия сводки с листом №59

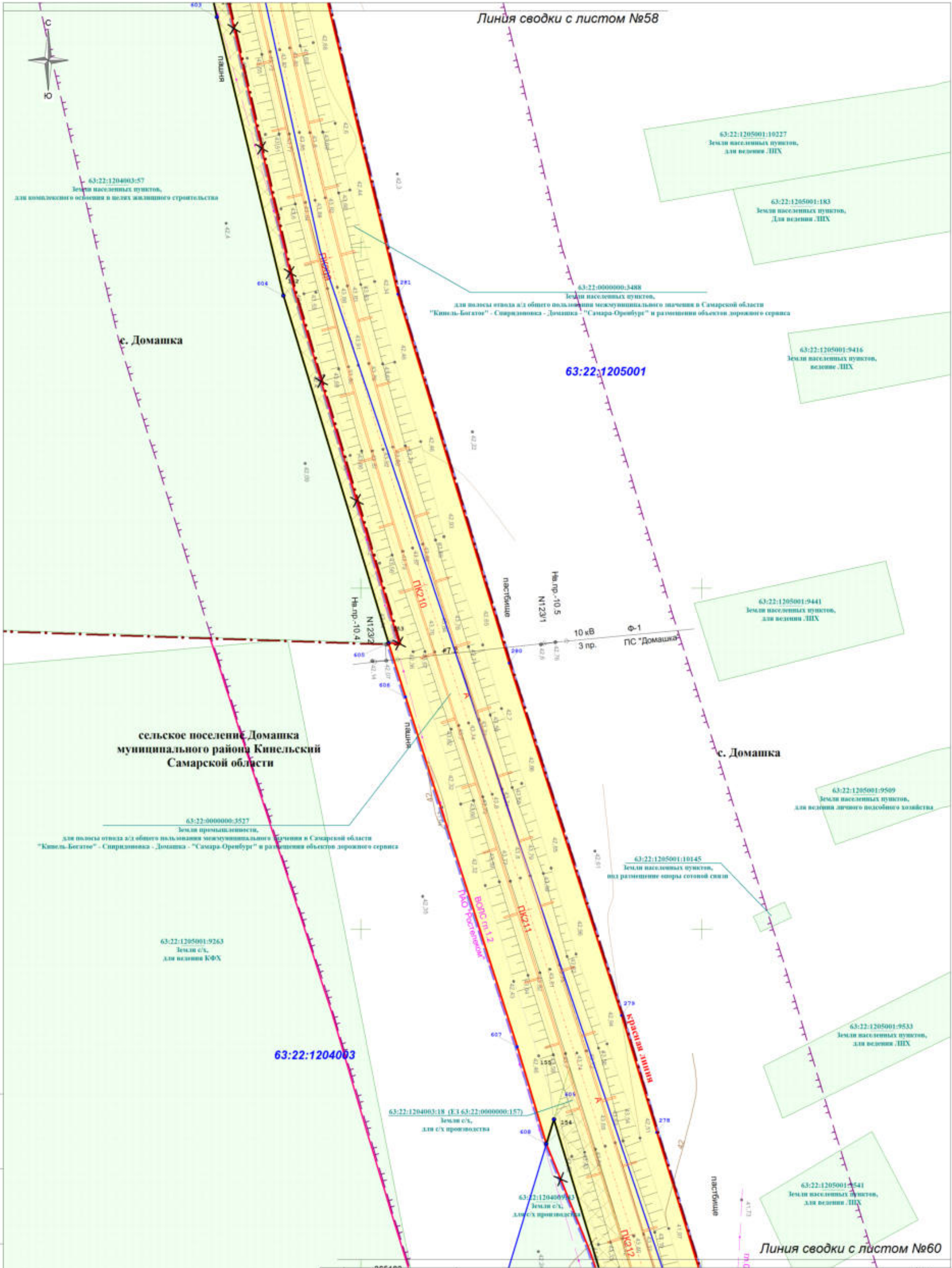
Условные обозначения расположены на дополнительном листе

Графическая часть
(Чертеж планировки территории)
Масштаб 1:1000 (Формат А3)

Лист
58

Инв. № подл.	Подп. и дата	Взам. инв. №

Изм.	Лист	№ док.



Линия сводки с листом №58

с. Домашка

63:22:1205001

сельское поселение Домашка
муниципального района Кинельский
Самарской области

с. Домашка

63:22:1204003

Линия сводки с листом №60

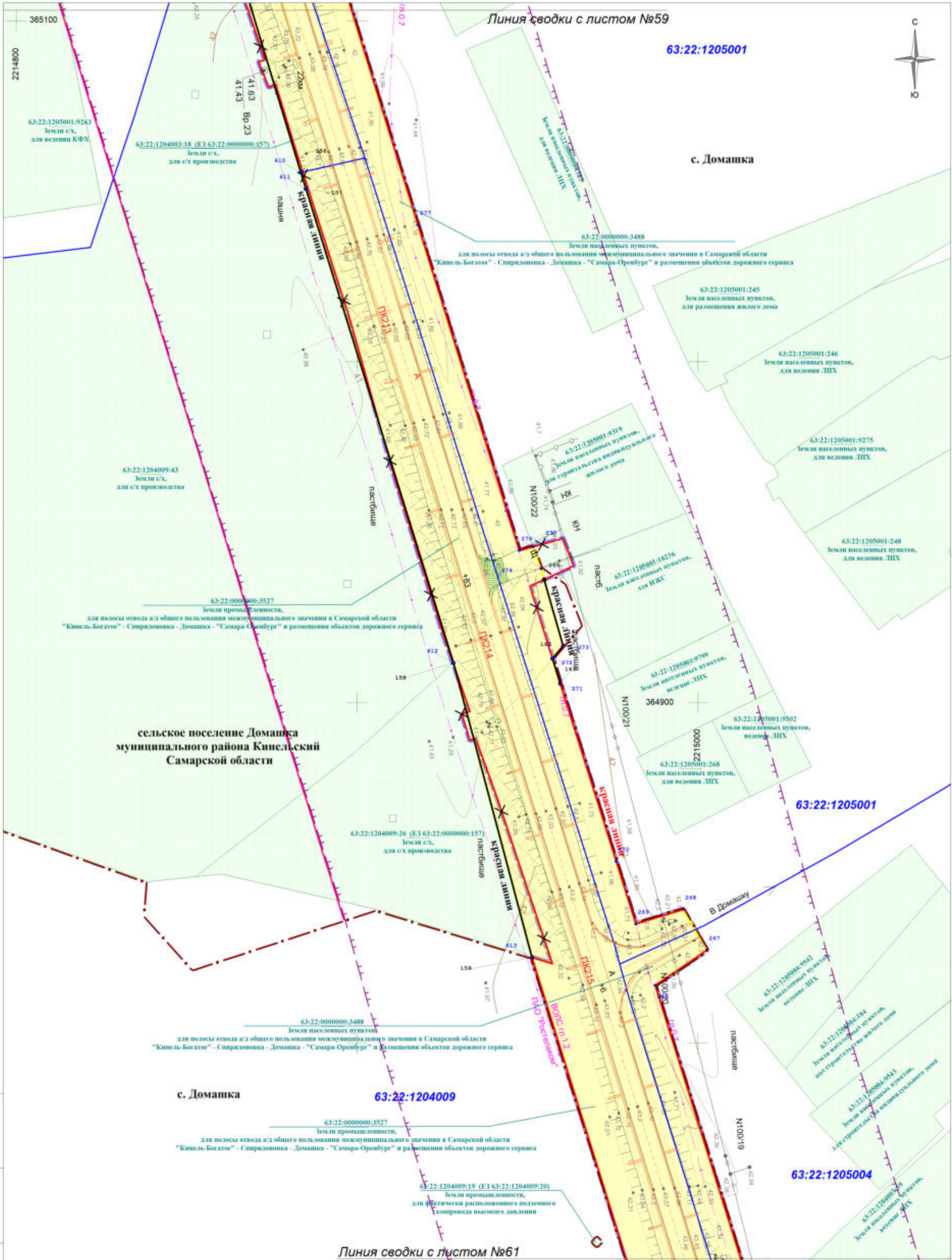
Инв. № подл. Подп. и дата. Взам. инв. №

Условные обозначения расположены
на дополнительном листе

Изм.	Лист	№ док.

Графическая часть
(Чертеж планировки территории)
Масштаб 1:1000 (Формат А3)

Лист
59



Инв.№ подл. Подп. и дата Взам.инв.№

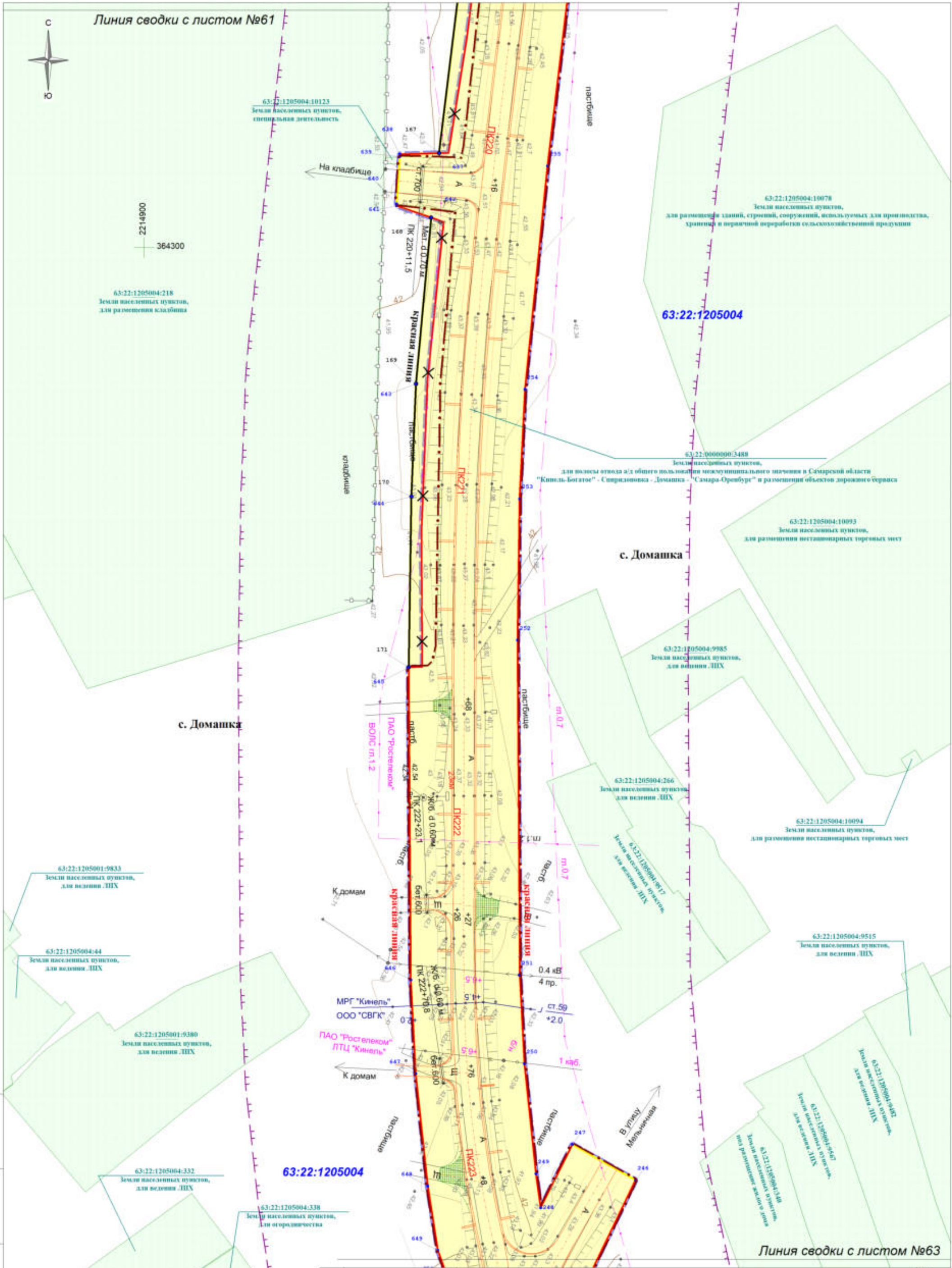
Условные обозначения расположены на дополнительном листе

Линия сводки с листом №61

Изм.	Лист	№ док.

Графическая часть
(Чертеж планировки территории)
Масштаб 1:1000 (Формат А3)

Лист
60



Линия сводки с листом №61



2214900
364300

63:22:1205004:218
Земли населенных пунктов,
для размещения кладбища

с. Домашка

с. Домашка

Линия сводки с листом №63

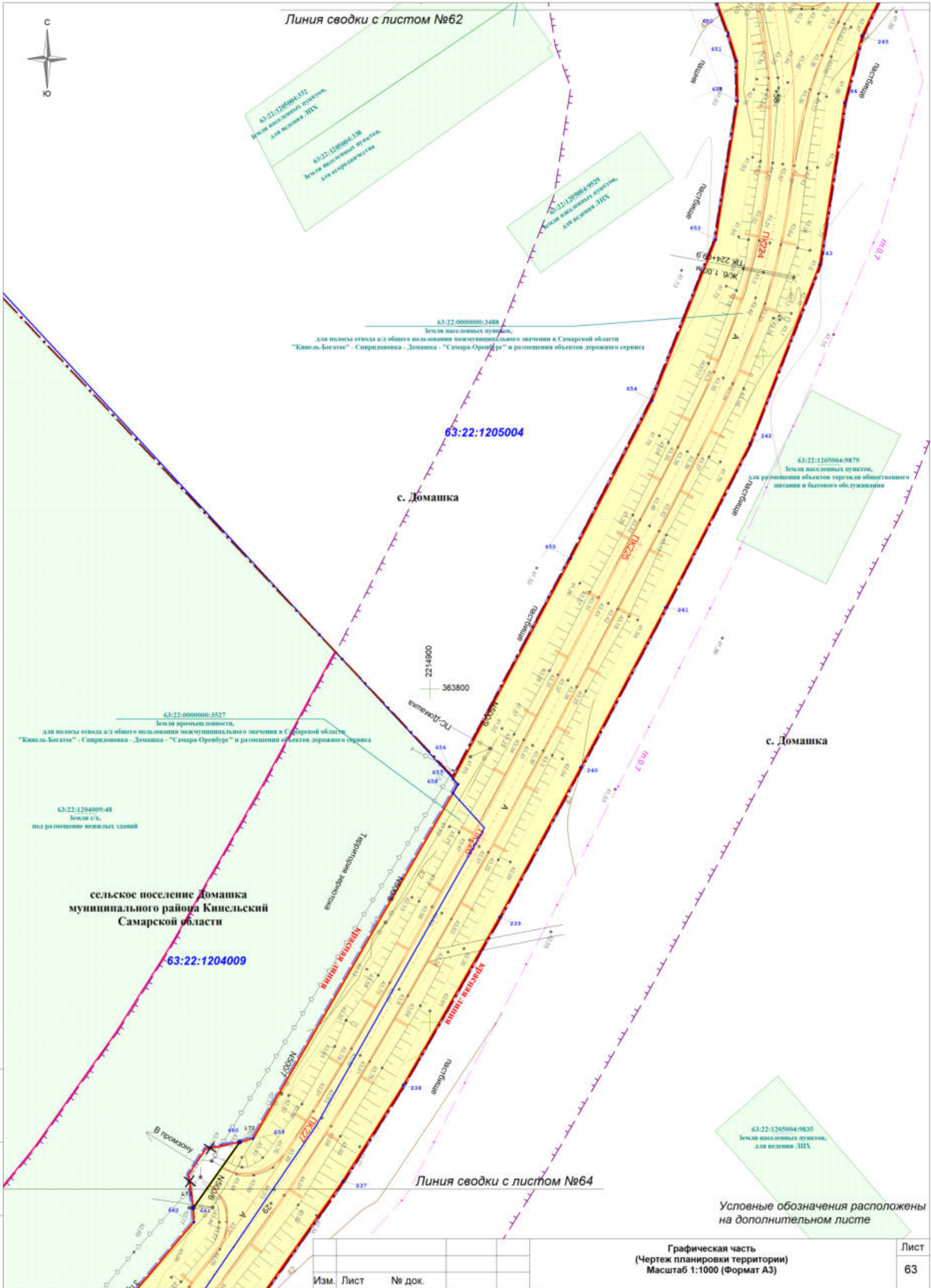
Инв. № подл. Подп. и дата. Взам. инв. №

Условные обозначения расположены
на дополнительном листе

Изм. Лист № док.

Графическая часть
(Чертеж планировки территории)
Масштаб 1:1000 (Формат А3)

Лист
62



Линия сводки с листом №62

63:22:1205004-332
Земли населенных пунктов,
для ведения ЛПХ

63:22:1205004-338
Земли населенных пунктов,
для ведения ЛПХ

63:22:1205004-9529
Земли населенных пунктов,
для ведения ЛПХ

63:22:0000000-3485
Земли населенных пунктов,
для полусы отвода 2/3 общего пользования межмуниципального значения в Самарской области
"Кинель-Богатое" - Спирidonовка - Домашка - "Самара-Оренбург" и размещения объектов дорожного сервиса

63:22:1205004

с. Домашка

63:22:1205004-9879
Земли населенных пунктов,
для размещения объектов торговли общественного питания и бытового обслуживания

63:22:0000000-3527
Земли промышленности,
для полусы отвода 2/3 общего пользования межмуниципального значения в Самарской области
"Кинель-Богатое" - Спирidonовка - Домашка - "Самара-Оренбург" и размещения объектов дорожного сервиса

63:22:1204009-48
Земли с/х,
под размещение жилых зданий

сельское поселение Домашка
муниципального района Кинельский
Самарской области

63:22:1204009

электронная вывеска

Крупная линия

Линия сводки с листом №64

63:22:1205004-9835
Земли населенных пунктов,
для ведения ЛПХ

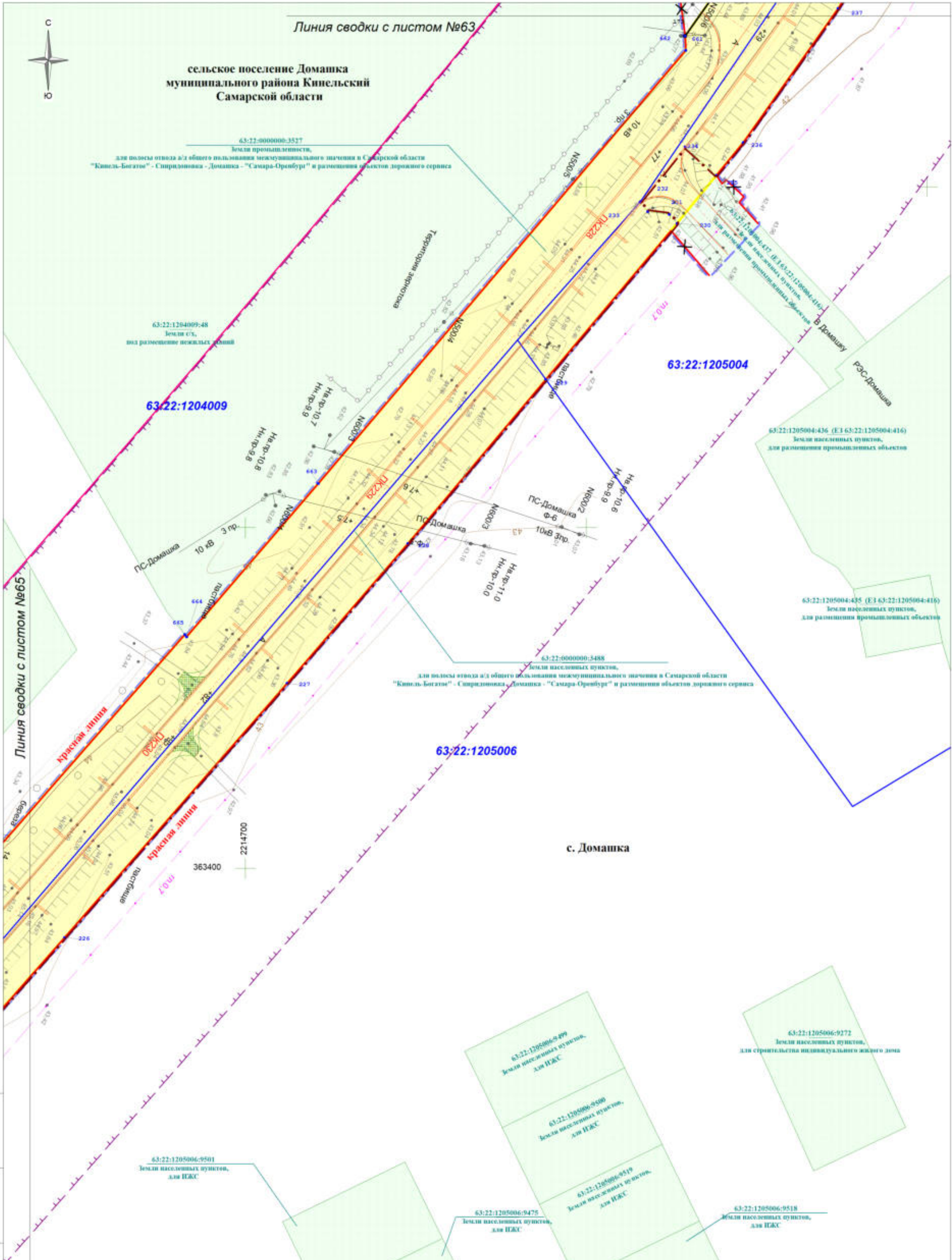
Условные обозначения расположены
на дополнительном листе

Инв.№ подл. Подл. и дата Взам.инв.№

Изм. Лист № док.

Графическая часть
(Чертеж планировки территории)
Масштаб 1:1000 (Формат А3)

Лист
63



Линия сводки с листом №65

Инв.№ подл. Подп. и дата Взам.инв.№

Условные обозначения расположены на дополнительном листе



сельское поселение Домашка
муниципального района Кинельский
Самарской области

63:22:1204099:36
Земли с/х.
для организации крестьянского хозяйства по производству
продукции растениеводства и животноводства

63:22:0000000:8527
Земли промышленности,
для выезда отвода а/д общего пользования межмуниципального значения в Самарской области
"Кинель-Богатое" - Спирidonовка - Домашка - "Самара-Орлебург" и размещения объектов дорожного сервиса

63:22:1204009

63:22:1204099:45
Земли с/х.
для организации крестьянского хозяйства

2214500
363300

Линия сводки с листом №66

Красная линия
Красная линия

63:22:1205006

63:22:0000000:3495
Земли населенных пунктов,
для выезда отвода а/д общего пользования межмуниципального значения в Самарской области
"Кинель-Богатое" - Спирidonовка - Домашка - "Самара-Орлебург" и размещения объектов дорожного сервиса

с. Домашка

63:22:1205006:9469
Земли населенных пунктов,
для ИЖС

63:22:1205006:9445
Земли населенных пунктов,
для ИЖС

63:22:1205006:9471
Земли населенных пунктов,
для ИЖС

Условные обозначения расположены
на дополнительном листе

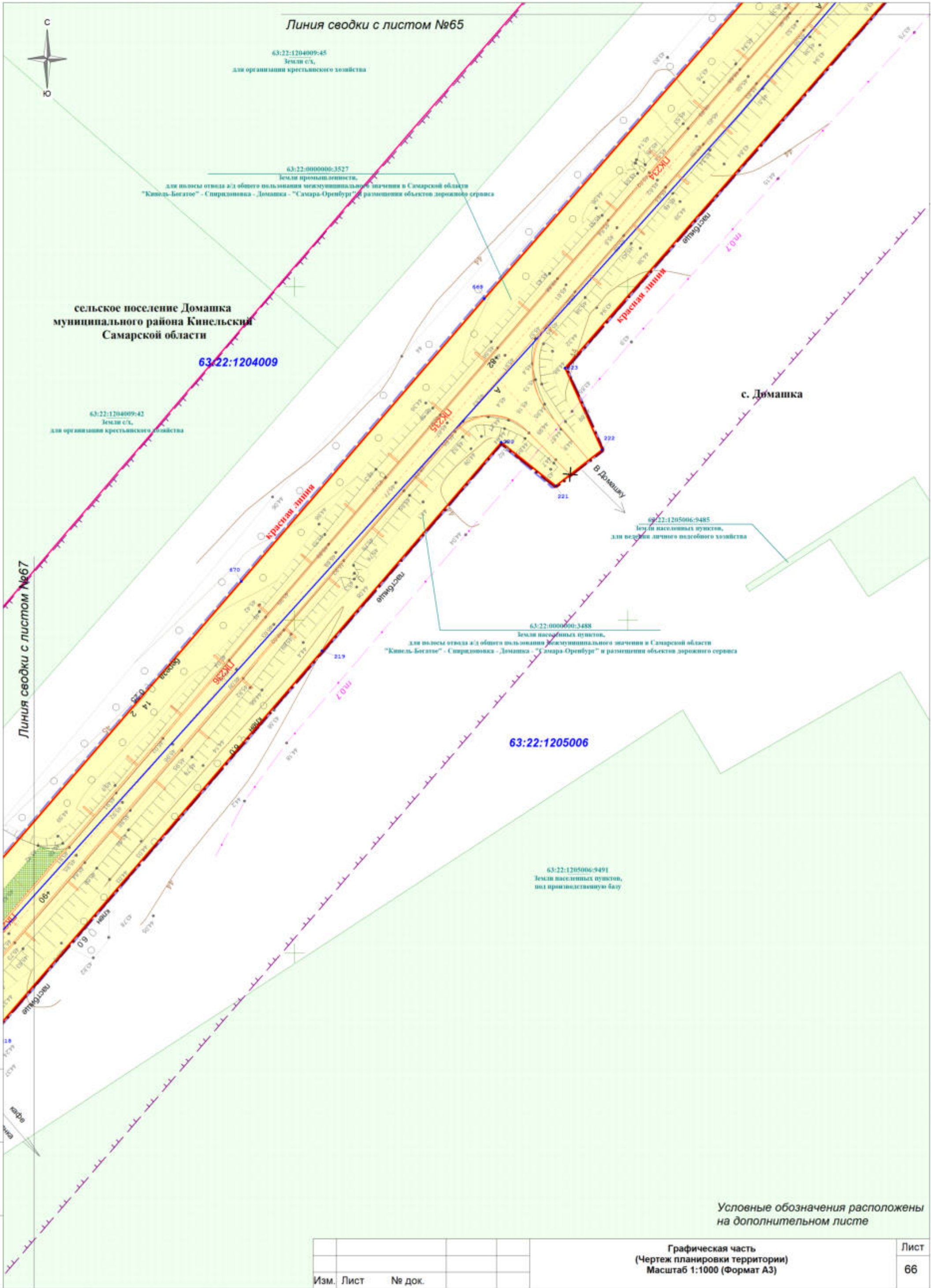
Линия сводки с листом №64

Ивл.№ подл. Подл. и дата Взам.инв.№

Изм.	Лист	№ док.

Графическая часть
(Чертеж планировки территории)
Масштаб 1:1000 (Формат А3)

Лист
65



сельское поселение Домашка
муниципального района Кинельский
Самарской области

63:22:1204009

с. Домашка

63:22:1205006

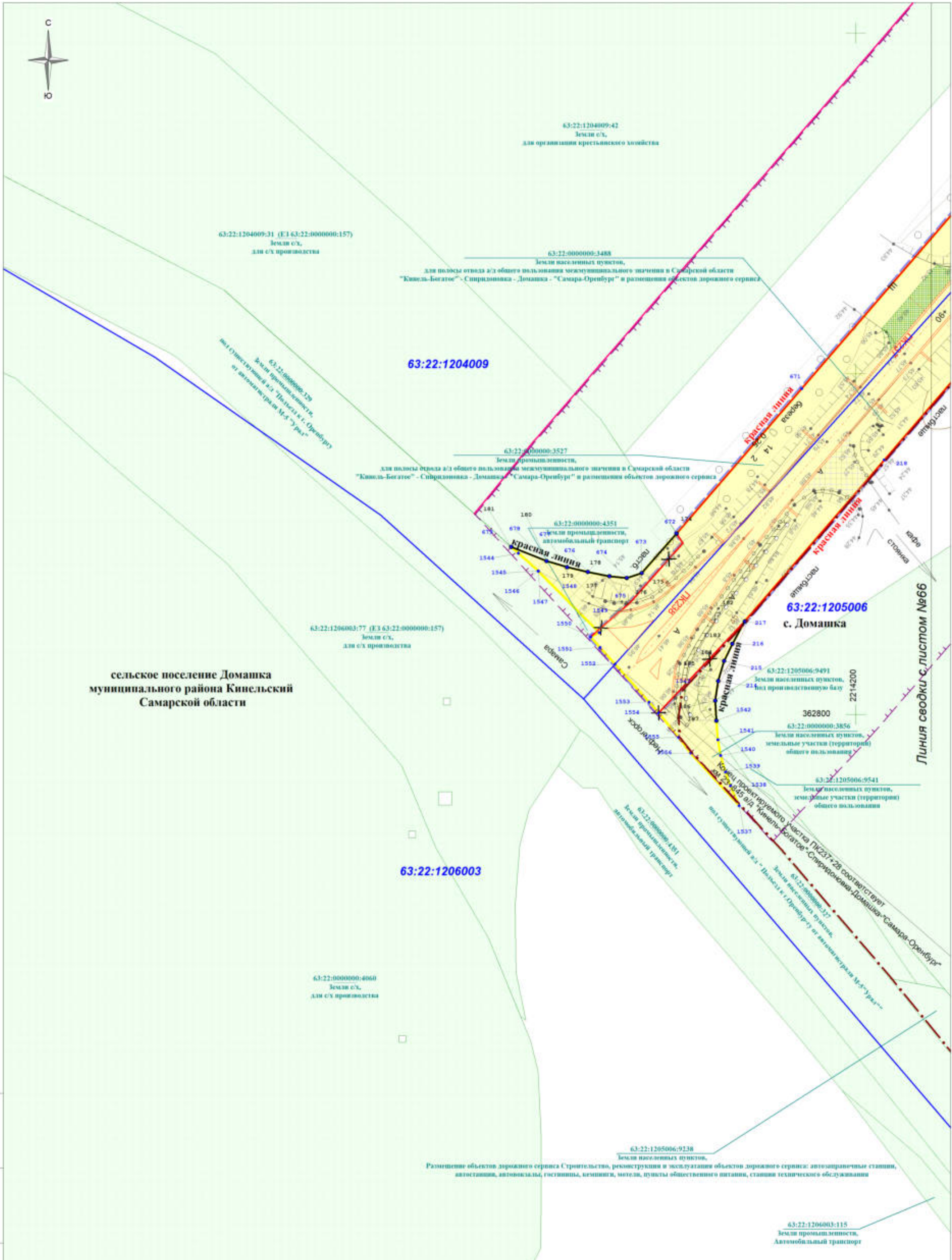
Условные обозначения расположены
на дополнительном листе

Инв. № подл. Подп. и дата. Взам. инв. №

Изм.	Лист	№ док.

Графическая часть
(Чертеж планировки территории)
Масштаб 1:1000 (Формат А3)

Лист
66



сельское поселение Домашка
муниципального района Кинельский
Самарской области

Линия сводки с листом №66

Инв. № подл. Подп. и дата. Взам. инв. №

Условные обозначения расположены на дополнительном листе

Изм.	Лист	№ док.

Графическая часть
(Чертеж планировки территории)
Масштаб 1:1000 (Формат А3)

Лист
67

Начало автомобильной дороги км 0+000 соответствует местоположению пересечения осей автомобильной дороги «Кинель – Богатое» – Спиридоновка – Домашка – «Самара – Оренбург» и автомобильной дороги «Кинель-Богатое-Борское».

Таблица 1. Основные технические характеристики трассы

Наименование показателей	Ед. изм.	Показатели
Техническая категория дороги		IV
Вид работ		ремонт
Основная расчетная скорость, км/час		80
Число полос движения		2
Протяженность участка	км	23,828
Ширина проезжей части	м	6,0
Ширина обочины	м	2,0
Укрепленная часть обочины	м	2x0,5
Тип дорожной одежды		капитальный
Вид покрытия		асфальтобетон
Примыкания/пересечения	шт	44/5
Водопропускные трубы	шт	20

Автомобильная дорога на всем протяжении имеет дорожную одежду с асфальтобетонным покрытием. Пассажирские и грузовые перевозки по автомобильной дороге осуществляется автомобильным транспортом. Движение автомобильного транспорта по автомобильной дороге осуществляется круглосуточно.

2.2. Перечень субъектов Российской Федерации, перечень муниципальных районов, городских округов в составе субъектов Российской Федерации, перечень поселений, населенных пунктов, внутригородских территорий городов федерального значения, на территориях которых устанавливаются зоны планируемого размещения линейного объекта

Зона планируемого размещения автомобильной дороги общего пользования межмуниципального значения в Самарской области «Кинель – Богатое» – Спиридоновка – Домашка – «Самара – Оренбург», расположена в муниципальных районах Кинельский и Волжский Самарской области.

Изм. № подл.	
Подпись и дата	
Взам. инв. №	

									№ 28-21/158 от 21.10.2021 г.	Лист 76
<i>Изм.</i>	<i>Кол.уч.</i>	<i>Лист</i>	<i>№ док</i>	<i>Подпись</i>	<i>Дата</i>					

Перечень муниципальных районов, городских округов в составе субъектов Российской Федерации, перечень поселений, населённых пунктов, на территориях которых устанавливается зона планируемого размещения линейного объекта, представлен в таблице.

Таблица 2

Поселения	Населенные пункты в составе поселений
муниципальный район Кинельский	
сельское поселение Бобровка	-
сельское поселение Домашка	с. Домашка
муниципальный район Волжский	
сельское поселение Спиридоновка	с. Спиридоновка

2.3. Перечень координат характерных точек границ зон планируемого размещения линейного объекта

Ведомость координат поворотных точек границы зоны планируемого размещения линейного объекта межмуниципального значения - автомобильной дороги общего пользования межмуниципального значения в Самарской области «Кинель – Богатое» – Спиридоновка – Домашка – «Самара – Оренбург» приведена в таблице 3.

Таблица 3. Ведомость координат поворотных точек границы зоны планируемого размещения объекта транспортной инфраструктуры

Номер точки	Координаты	
	X	Y
МСК-63 2 зона		
1537	362773,20	2214165,81
1538	362779,01	2214163,24
1539	362783,11	2214161,75
1540	362787,95	2214160,39
1541	362792,58	2214159,56
1542	362798,16	2214159,10
1543	362804,04	2214158,77
214	362809,81	2214159,64
215	362815,70	2214161,38
216	362820,73	2214163,80
217	362827,31	2214167,43
218	362874,68	2214208,36
219	362990,69	2214308,31
220	363053,24	2214362,03
221	363040,18	2214378,39
222	363051,04	2214392,30
223	363075,56	2214381,21
224	363187,79	2214479,04
225	363257,99	2214540,07
226	363379,67	2214646,97
227	363454,31	2214712,24
228	363495,29	2214747,65
229	363543,48	2214788,15

Инв. № подл.
 Подпись и дата
 Взам. инв. №

Номер точки	Координаты	
	X	Y
230	363589,31	2214826,68
235	363603,36	2214838,17
236	363612,97	2214846,03
237	363652,32	2214873,86
238	363681,14	2214892,00
239	363731,57	2214920,87
240	363776,47	2214945,20
241	363824,48	2214970,66
242	363873,70	2214995,97
243	363927,28	2215016,87
244	363975,95	2215024,36
245	363996,06	2215029,55
246	364026,45	2215044,24
247	364036,91	2215025,68
248	364018,32	2215016,40
249	364028,32	2215015,02
250	364060,60	2215011,61
251	364086,59	2215010,26
252	364184,85	2215009,58
253	364226,27	2215010,22
254	364258,39	2215011,78
255	364323,88	2215018,43
256	364374,97	2215024,53
257	364440,83	2215032,61
258	364494,82	2215038,06
259	364537,97	2215041,81
260	364580,44	2215042,13
261	364612,06	2215041,67
262	364629,14	2215039,88
263	364642,35	2215037,89
264	364684,45	2215028,08
265	364730,86	2215014,40
266	364816,97	2214987,44
267	364827,28	2215002,62
268	364839,24	2214995,66
269	364834,99	2214981,80
270	364853,35	2214976,04
271	364905,54	2214959,66
272	364912,88	2214957,37
273	364916,56	2214960,50
274	364939,29	2214953,99
275	364945,67	2214951,62
276	364944,56	2214947,61
277	365040,16	2214917,86
278	365140,39	2214886,88
279	365174,73	2214876,55
280	365278,07	2214843,58
281	365386,23	2214810,96
282	365481,78	2214787,96
283	365613,33	2214758,69
284	365671,98	2214746,16
285	365710,29	2214737,88
286	365757,23	2214727,31
287	365828,06	2214711,09
288	365845,68	2214708,94
289	365879,01	2214707,72
290	366123,45	2214729,03
291	366274,28	2214740,23
292	366330,09	2214740,53
293	366359,23	2214737,15
294	366395,69	2214727,92
295	366470,88	2214705,25

Инв. № подл.	Подпись и дата	Взам. инв. №	

Изм.	Кол.уч.	Лист	№ док	Подпись	Дата

№ 28-21/158 от 21.10.2021 г.

Номер точки	Координаты	
	X	Y
296	366604,68	2214660,28
297	366610,55	2214673,04
298	366621,75	2214668,32
299	366621,81	2214668,29
300	366628,18	2214666,17
301	366625,58	2214657,55
302	366626,83	2214652,83
303	366627,82	2214649,10
304	366666,39	2214637,21
305	366667,23	2214639,44
306	366895,28	2214565,68
307	367006,85	2214530,27
308	367061,12	2214512,97
309	367129,69	2214490,66
310	367226,69	2214459,51
311	367310,26	2214433,17
312	367309,12	2214427,82
313	367421,79	2214390,82
314	367463,52	2214376,27
315	367558,04	2214346,36
316	367631,78	2214322,71
317	367763,08	2214279,76
318	367957,55	2214216,33
319	368035,82	2214192,87
320	368189,60	2214140,41
321	368247,17	2214119,07
322	368260,27	2214112,25
323	368301,27	2214084,64
324	368350,56	2214069,08
325	368345,78	2214053,40
326	368320,60	2214057,77
327	368351,66	2214014,31
328	368359,90	2213998,65
329	368371,29	2213956,10
330	368374,11	2213941,35
331	368389,92	2213932,31
332	368393,01	2213912,44
333	368393,63	2213908,52
334	368390,00	2213910,50
335	368387,95	2213908,21
336	368385,00	2213909,06
337	368383,59	2213912,19
338	368376,21	2213912,46
339	368375,94	2213906,42
340	368382,43	2213866,95
341	368386,30	2213867,42
342	368391,76	2213833,19
343	368416,86	2213682,31
344	368439,64	2213540,00
345	368466,72	2213374,32
346	368478,89	2213300,27
347	368488,87	2213238,26
348	368498,27	2213188,75
349	368504,97	2213158,26
350	368509,23	2213147,91
351	368516,24	2213154,66
352	368523,06	2213151,35
353	368520,04	2213133,02
354	368523,64	2213128,87
355	368543,96	2213114,63
356	368608,72	2213071,97
357	368710,10	2213006,91

Инв. № подл.	Подпись и дата	Взам. инв. №

Изм.	Кол.уч.	Лист	№ док	Подпись	Дата

№ 28-21/158 от 21.10.2021 г.

Номер точки	Координаты	
	X	Y
358	368857,91	2212910,46
359	369021,38	2212804,53
360	369162,40	2212712,73
361	369275,51	2212639,11
362	369454,35	2212523,60
363	369522,78	2212479,49
364	369524,30	2212478,51
365	369534,89	2212487,77
366	369538,97	2212485,04
367	369538,08	2212466,60
368	369538,01	2212464,97
369	369545,21	2212460,49
370	369577,28	2212440,58
371	369703,65	2212357,08
372	369714,16	2212348,49
373	369739,92	2212318,58
374	369760,85	2212284,19
375	369825,98	2212169,37
376	369922,42	2212003,44
377	370024,58	2211827,27
378	370024,78	2211826,93
379	370046,90	2211788,66
380	370045,44	2211787,17
381	370047,57	2211785,07
382	370048,45	2211785,96
383	370078,75	2211733,53
384	370127,94	2211651,35
385	370180,76	2211564,20
386	370234,03	2211477,31
387	370309,56	2211354,47
388	370389,96	2211220,90
389	370531,62	2210991,16
390	370599,07	2210881,21
391	370670,56	2210757,84
392	370716,20	2210693,83
393	370783,50	2210586,85
394	370798,53	2210561,20
395	370821,68	2210523,78
396	370827,10	2210524,92
397	370842,74	2210534,02
398	370851,78	2210521,10
399	370855,07	2210516,39
400	370852,60	2210514,70
401	370854,34	2210511,91
402	370846,28	2210505,86
403	370844,41	2210508,19
404	370835,60	2210501,88
405	370835,23	2210498,24
406	370922,64	2210360,77
407	370928,27	2210351,04
408	371031,50	2210182,72
409	371090,54	2210082,92
410	371150,56	2209985,49
411	371182,02	2209939,72
412	371385,34	2209722,27
413	371444,31	2209660,80
414	371462,75	2209641,58
415	371482,80	2209620,68
416	371526,25	2209575,18
417	371565,58	2209533,86
418	371639,90	2209455,35
419	371723,96	2209365,46

Инв. № подл.	Подпись и дата	Взам. инв. №	

Изм.	Кол.уч.	Лист	№ док	Подпись	Дата

№ 28-21/158 от 21.10.2021 г.

Номер точки	Координаты	
	X	Y
420	371811,97	2209271,14
421	371942,28	2209133,13
422	371973,76	2209100,43
423	371975,71	2209098,53
424	371984,50	2209089,96
425	372006,37	2209069,71
426	372030,25	2209050,49
427	372109,38	2208992,32
428	372170,58	2208947,32
429	372201,38	2208925,34
430	372220,41	2208911,70
431	372312,28	2208846,23
432	372404,09	2208778,18
433	372466,38	2208731,88
434	372512,60	2208699,65
435	372550,93	2208674,85
436	372559,83	2208669,09
437	372595,14	2208647,56
438	372595,89	2208647,11
439	372610,33	2208638,77
440	372647,58	2208621,55
441	372717,17	2208587,50
442	372758,54	2208574,33
443	372892,32	2208551,39
444	373013,24	2208532,68
445	373095,86	2208518,96
446	373163,14	2208481,77
447	373164,82	2208480,88
448	373173,73	2208478,81
449	373197,79	2208465,13
450	373175,74	2208448,09
451	373169,99	2208443,67
452	373169,97	2208443,68
453	373147,39	2208456,57
454	373088,50	2208487,89
455	373007,15	2208503,68
456	372997,36	2208505,22
457	372870,43	2208524,30
458	372830,47	2208530,29
459	372785,83	2208537,20
460	372764,74	2208541,60
461	372740,47	2208546,95
462	372731,14	2208550,25
463	372707,57	2208558,45
464	372640,81	2208589,77
465	372603,83	2208607,91
466	372591,80	2208614,37
467	372574,76	2208623,52
468	372571,94	2208625,15
469	372542,60	2208641,79
470	372527,46	2208650,47
471	372489,67	2208675,37
472	372448,74	2208704,74
473	372292,27	2208820,81
474	372266,09	2208839,88
475	372204,90	2208886,11
476	372151,74	2208921,46
477	372136,05	2208932,57
478	372015,13	2209021,21
479	371996,91	2209035,28
480	371977,36	2209051,85
481	371951,41	2209077,52

Инв. № подл.	Подпись и дата	Взам. инв. №

№ 28-21/158 от 21.10.2021 г.

Лист

81

Изм.	Кол.уч.	Лист	№ док	Подпись	Дата
------	---------	------	-------	---------	------

Номер точки	Координаты	
	X	Y
544	369437,06	2212496,68
545	369258,10	2212612,25
546	369144,93	2212685,92
547	369003,94	2212777,70
548	368840,47	2212883,63
549	368692,66	2212980,07
550	368591,17	2213045,20
551	368519,42	2213093,29
552	368502,27	2213102,00
553	368493,72	2213093,16
554	368491,93	2213094,33
555	368488,23	2213096,98
556	368486,24	2213098,35
557	368486,43	2213099,90
558	368490,79	2213120,33
559	368477,03	2213146,85
560	368464,51	2213209,42
561	368422,90	2213462,23
562	368362,53	2213833,99
563	368362,39	2213834,86
564	368356,25	2213870,90
565	368347,91	2213904,94
566	368340,14	2213948,71
567	368329,73	2213987,83
568	368323,82	2213998,54
569	368277,78	2214062,80
570	368243,79	2214084,79
571	368234,28	2214089,78
572	368179,10	2214110,18
573	368023,08	2214163,42
574	367979,06	2214178,49
575	367947,42	2214193,53
576	367755,08	2214256,89
577	367623,93	2214299,21
578	367550,36	2214322,64
579	367454,32	2214353,02
580	367412,16	2214367,91
581	367302,83	2214404,45
582	367245,12	2214421,52
583	367185,63	2214440,62
584	367124,51	2214459,70
585	367070,91	2214478,20
586	367036,26	2214487,31
587	366997,11	2214499,78
588	366885,53	2214535,20
589	366742,76	2214581,16
590	366644,99	2214613,09
591	366460,82	2214673,91
592	366376,88	2214699,62
593	366367,42	2214702,02
594	366326,91	2214708,57
595	366279,94	2214708,33
596	366125,13	2214696,60
597	365879,43	2214674,77
598	365841,61	2214675,94
599	365825,80	2214678,64
600	365811,19	2214681,52
601	365750,85	2214695,31
602	365700,76	2214706,43
603	365467,57	2214757,81
604	365385,85	2214777,33
605	365283,90	2214808,15

Инв. № подл.	Подпись и дата	Взам. инв. №	

Изм.	Кол.уч.	Лист	№ док	Подпись	Дата

№ 28-21/158 от 21.10.2021 г.

Номер точки	Координаты	
	X	Y
606	365268,13	2214813,16
607	365165,56	2214845,89
608	365137,08	2214854,45
609	365144,24	2214856,70
610	365055,54	2214883,54
611	365050,74	2214884,99
612	364911,59	2214928,26
613	364825,14	2214951,35
614	364721,52	2214983,79
615	364675,75	2214997,28
616	364636,01	2215006,52
617	364624,78	2215008,18
618	364610,85	2215009,67
619	364601,86	2215009,81
620	364603,33	2214985,59
621	364582,79	2214981,72
622	364582,75	2214984,15
623	364579,41	2214984,19
624	364578,82	2214991,64
625	364582,53	2214992,69
626	364580,15	2215010,13
627	364538,86	2215009,83
628	364503,64	2215006,57
629	364497,40	2214981,52
630	364494,00	2214981,86
631	364491,90	2214982,08
632	364486,71	2214982,60
633	364486,62	2214992,51
634	364486,49	2215005,03
635	364441,40	2215000,38
636	364377,12	2214992,59
637	364327,66	2214986,59
638	364327,34	2214975,08
639	364326,60	2214975,03
640	364312,79	2214974,13
641	364312,20	2214974,09
642	364308,76	2214984,24
643	364260,00	2214979,80
644	364226,93	2214978,46
645	364176,84	2214977,64
646	364085,18	2214978,30
647	364057,67	2214979,74
648	364024,70	2214983,23
649	364005,83	2214986,21
650	363996,94	2214989,47
651	363988,53	2214992,09
652	363976,51	2214992,35
653	363934,86	2214985,76
654	363886,60	2214966,67
655	363839,22	2214942,26
656	363773,04	2214906,94
657	363771,44	2214908,44
658	363768,78	2214906,90
659	363665,13	2214846,90
660	363664,03	2214842,97
661	363644,27	2214829,01
662	363640,04	2214829,21
663	363512,95	2214721,38
664	363467,93	2214682,76
665	363468,60	2214682,23
666	363400,79	2214622,92
667	363279,06	2214515,98

Инв. № подл.	Подпись и дата	Взам. инв. №

Изм.	Кол.уч.	Лист	№ док	Подпись	Дата

№ 28-21/158 от 21.10.2021 г.

Номер точки	Координаты	
	X	Y
668	363208,87	2214454,97
669	363096,42	2214356,94
670	363011,52	2214284,02
671	362895,63	2214184,15
672	362853,10	2214147,42
673	362841,48	2214137,21
674	362840,04	2214132,82
675	362840,54	2214127,73
676	362841,81	2214121,37
677	362843,21	2214115,31
678	362845,01	2214109,29
679	362849,20	2214098,91
1544	362847,30	2214101,03
1545	362842,10	2214106,84
1546	362842,08	2214106,86
1547	362842,07	2214106,87
1548	362842,06	2214106,90
1549	362823,98	2214124,72
1550	362822,71	2214122,23
1551	362819,61	2214125,00
1552	362814,74	2214129,38
1553	362803,59	2214139,37
1554	362800,47	2214142,16
1555	362793,24	2214148,01
1556	362788,67	2214151,59
1537	362773,20	2214165,81
169	378368,63	2207410,88
170	378398,25	2207498,49
171	378411,82	2207531,82
172	378415,51	2207537,32
173	378422,30	2207545,83
174	378436,69	2207559,21
175	378482,08	2207598,97
176	378572,59	2207677,30
177	378669,33	2207762,18
178	378696,89	2207788,62
179	378701,71	2207794,63
180	378713,27	2207815,86
181	378722,81	2207839,42
182	378742,61	2207901,42
183	378773,24	2208012,94
185	378779,21	2208035,29
186	378783,73	2208053,57
187	378783,92	2208066,16
188	378779,85	2208078,96
1557	378775,89	2208087,59
1	378737,44	2208168,60
2	378733,04	2208179,09
3	378736,34	2208201,66
4	378735,54	2208222,20
5	378734,96	2208225,57
6	378767,82	2208294,29
7	378774,44	2208303,28
8	378779,33	2208307,08
9	378850,02	2208336,54
10	378896,40	2208352,20
11	378941,57	2208376,18
12	378989,00	2208397,50
13	379025,00	2208409,82
14	379058,50	2208417,51
15	379100,43	2208423,49
16	379108,92	2208425,11

Взам. инв. №

Подпись и дата

Инв. № подл.

№ 28-21/158 от 21.10.2021 г.

Лист

85

Изм. Кол.уч. Лист №док Подпись Дата

Номер точки	Координаты	
	X	Y
17	379121,61	2208428,45
18	379133,22	2208433,26
19	379159,34	2208446,78
20	379209,26	2208489,31
21	379255,02	2208531,91
22	379265,33	2208543,64
23	379272,30	2208554,94
24	379283,90	2208578,19
25	379297,81	2208621,90
26	379302,62	2208646,86
27	379303,43	2208651,80
28	379303,24	2208672,84
29	379303,23	2208672,96
30	379301,92	2208690,64
31	379301,53	2208695,96
32	379300,28	2208703,20
33	379297,06	2208724,63
34	379297,43	2208748,17
35	379297,45	2208749,26
36	379304,83	2208776,31
37	379311,92	2208787,24
38	379321,99	2208797,69
39	379332,77	2208806,48
40	379344,67	2208814,06
41	379366,71	2208830,50
42	379431,23	2208893,55
43	379460,68	2208917,23
44	379478,77	2208927,99
45	379485,13	2208930,86
46	379487,52	2208929,00
47	379499,76	2208932,16
48	379510,30	2208934,78
49	379512,74	2208935,37
50	379556,17	2208936,38
51	379599,78	2208935,38
52	379626,51	2208938,44
53	379638,00	2208940,74
54	379737,28	2208966,88
55	379758,83	2208974,15
56	379760,89	2208975,13
57	379764,36	2208975,13
58	379764,36	2208976,88
59	379769,82	2208979,63
60	379798,14	2209011,58
61	379817,98	2209037,38
62	379847,02	2209075,23
63	379930,14	2209175,22
64	380116,64	2209398,54
65	380206,31	2209509,26
66	380209,28	2209517,05
67	380210,00	2209520,97
68	380229,53	2209546,07
69	380239,69	2209559,94
70	380254,73	2209584,60
71	380280,33	2209628,26
72	380316,30	2209693,66
73	380382,11	2209815,47
74	380394,38	2209836,34
75	380404,67	2209852,62
76	380418,65	2209870,30
77	380492,41	2209957,92
78	380599,18	2210083,03

Инв. № подл.	Подпись и дата	Взам. инв. №

Изм.	Кол.уч.	Лист	№ док	Подпись	Дата

№ 28-21/158 от 21.10.2021 г.

Номер точки	Координаты	
	X	Y
79	380602,38	2210080,58
80	380786,87	2210297,79
81	380840,06	2210360,24
82	380835,73	2210361,55
83	380889,06	2210423,94
84	380928,86	2210470,05
85	380952,90	2210494,53
86	380970,07	2210466,14
87	380913,33	2210403,10
88	380847,10	2210325,60
89	380800,61	2210270,70
90	380756,34	2210218,47
91	380763,65	2210209,99
92	380759,25	2210201,48
93	380747,25	2210207,79
94	380693,76	2210144,90
95	380635,45	2210076,35
96	380570,82	2210000,56
97	380570,24	2210005,74
98	380421,15	2209830,01
99	380425,41	2209825,59
100	380421,89	2209820,00
101	380409,90	2209799,60
102	380344,38	2209678,31
103	380308,07	2209612,31
104	380282,22	2209568,22
105	380265,90	2209541,58
106	380255,11	2209526,86
107	380197,86	2209453,27
108	380148,26	2209392,76
109	380079,33	2209309,56
110	380002,20	2209217,61
111	379938,71	2209141,65
112	379866,02	2209054,07
113	379833,31	2209011,63
114	379814,52	2208987,54
115	379802,79	2208973,68
116	379796,29	2208966,07
117	379786,16	2208956,71
118	379764,99	2208948,70
119	379723,23	2208935,11
120	379673,13	2208920,55
121	379640,13	2208916,32
122	379612,71	2208908,38
123	379603,22	2208907,60
124	379593,27	2208907,54
125	379539,34	2208908,01
126	379521,75	2208907,75
127	379508,98	2208905,57
128	379493,57	2208899,90
129	379478,97	2208890,96
130	379451,82	2208869,04
131	379395,07	2208813,10
132	379377,38	2208797,95
133	379362,01	2208787,17
134	379350,77	2208780,00
135	379336,93	2208767,24
136	379329,31	2208748,81
137	379328,79	2208728,77
138	379332,87	2208702,68
139	379333,17	2208700,74
140	379335,13	2208675,13

Инв. № подл.	Подпись и дата	Взам. инв. №

№ 28-21/158 от 21.10.2021 г.

Лист

87

Изм.	Кол.уч.	Лист	№ док	Подпись	Дата
------	---------	------	-------	---------	------

Номер точки	Координаты	
	X	Y
141	379335,22	2208674,02
142	379335,37	2208649,54
143	379328,74	2208613,68
144	379313,19	2208565,29
145	379299,94	2208538,81
146	379290,88	2208524,35
147	379277,52	2208509,14
148	379230,23	2208465,13
149	379178,91	2208421,42
150	379154,27	2208407,72
151	379153,16	2208407,10
152	379143,97	2208414,32
153	379064,33	2208383,69
154	379029,35	2208375,65
155	379002,19	2208365,65
156	378977,87	2208355,95
157	378958,33	2208346,16
158	378955,13	2208347,19
159	378916,96	2208327,02
160	378884,73	2208314,63
161	378860,24	2208306,22
162	378800,42	2208280,97
163	378786,87	2208259,06
164	378779,44	2208235,65
165	378770,80	2208210,20
166	378764,77	2208194,74
167	378766,43	2208182,15
168	378806,46	2208097,80
189	378811,76	2208085,31
190	378815,46	2208071,66
191	378815,68	2208056,75
192	378812,68	2208042,53
193	378811,90	2208038,83
194	378810,41	2208028,09
195	378804,27	2208005,11
196	378773,27	2207892,28
197	378752,77	2207828,18
198	378742,53	2207802,91
199	378728,82	2207777,62
200	378719,74	2207766,21
201	378690,71	2207738,37
202	378593,72	2207653,27
203	378502,89	2207574,67
204	378457,91	2207535,26
205	378441,07	2207518,07
206	378434,76	2207508,57
207	378423,97	2207486,47
208	378407,36	2207438,89
209	378390,52	2207390,75
210	378388,67	2207386,19
211	378387,25	2207382,67
212	378371,47	2207410,52
213	378371,08	2207410,57
169	378368,63	2207410,88
МСК-63 1 зона		
680	373546,82	1409559,80
681	373552,74	1409563,98
682	373575,50	1409580,08
683	373576,41	1409579,51
684	373586,95	1409573,32
685	373590,00	1409578,49

Инд. № подл.
Подпись и дата
Взам. инв. №

№ 28-21/158 от 21.10.2021 г.

Лист

88

Изм.	Кол.уч.	Лист	№ док	Подпись	Дата
------	---------	------	-------	---------	------

Номер точки	Координаты	
	X	Y
686	373591,72	1409577,47
687	373588,68	1409572,30
688	373674,52	1409521,79
689	373677,50	1409527,00
690	373679,23	1409526,00
691	373676,24	1409520,80
692	373762,79	1409470,96
693	373765,79	1409476,15
694	373767,52	1409475,14
695	373764,52	1409469,95
696	373851,27	1409419,59
697	373854,30	1409424,77
698	373856,03	1409423,77
699	373853,00	1409418,59
700	373931,63	1409372,64
701	373934,67	1409377,82
702	373936,39	1409376,80
703	373933,36	1409371,63
704	374015,22	1409323,97
705	374018,27	1409329,14
706	374019,99	1409328,13
707	374016,94	1409322,96
708	374054,23	1409301,26
709	374104,37	1409275,64
710	374107,00	1409281,03
711	374108,80	1409280,16
712	374106,17	1409274,77
713	374128,09	1409264,20
714	374155,51	1409250,99
715	374195,56	1409232,55
716	374198,10	1409237,99
717	374199,91	1409237,15
718	374197,37	1409231,70
719	374235,32	1409214,23
720	374287,52	1409190,33
721	374289,99	1409195,79
722	374291,81	1409194,97
723	374289,34	1409189,51
724	374326,18	1409172,63
725	374380,38	1409148,55
726	374382,81	1409154,04
727	374384,64	1409153,23
728	374382,21	1409147,74
729	374400,77	1409139,41
730	374472,14	1409107,35
731	374474,59	1409112,83
732	374476,42	1409112,01
733	374473,96	1409106,53
734	374564,11	1409066,30
735	374566,57	1409071,77
736	374568,39	1409070,95
737	374565,94	1409065,48
738	374580,84	1409058,86
739	374609,62	1409046,08
740	374657,22	1409024,93
741	374659,66	1409030,42
742	374661,49	1409029,61
743	374659,05	1409024,12
744	374748,09	1408983,46
745	374750,62	1408988,90
746	374752,44	1408988,05
747	374749,90	1408982,61

Инв. № подл.	Подпись и дата	Взам. инв. №	

Изм.	Кол.уч.	Лист	№ док	Подпись	Дата

№ 28-21/158 от 21.10.2021 г.

Лист

89

Номер точки	Координаты	
	X	Y
748	374791,43	1408961,92
749	374796,00	1408959,21
750	374820,03	1408944,47
751	374928,73	1408872,17
752	375048,85	1408783,10
753	375186,14	1408679,50
754	375189,47	1408680,94
755	375209,31	1408667,22
756	375215,92	1408661,45
757	375211,29	1408660,10
758	375221,44	1408653,19
759	375221,47	1408654,40
760	375221,58	1408655,51
761	375222,13	1408658,51
762	375248,79	1408640,84
763	375247,28	1408638,77
764	375245,48	1408637,17
765	375254,89	1408630,96
766	375255,91	1408636,12
767	375269,68	1408627,00
768	375325,01	1408593,14
769	375381,90	1408558,85
770	375380,97	1408557,14
771	375386,98	1408553,75
772	375387,90	1408553,23
773	375388,43	1408554,16
774	375392,16	1408552,06
775	375391,64	1408551,14
776	375392,57	1408550,62
777	375393,09	1408551,54
778	375396,99	1408549,34
779	375396,49	1408548,43
780	375397,41	1408547,91
781	375397,92	1408548,82
782	375402,51	1408546,43
783	375401,94	1408545,39
784	375402,86	1408544,87
785	375403,43	1408545,88
786	375407,02	1408543,71
787	375406,52	1408542,82
788	375407,44	1408542,31
789	375412,24	1408539,63
790	375413,16	1408539,11
791	375415,73	1408537,68
792	375418,23	1408536,29
793	375422,33	1408533,59
794	375423,40	1408532,98
795	375435,89	1408525,58
796	375442,83	1408522,38
797	375483,39	1408499,40
798	375499,91	1408491,77
799	375506,48	1408489,41
800	375528,48	1408485,63
801	375537,33	1408484,43
802	375555,59	1408481,95
803	375568,76	1408491,25
804	375586,70	1408489,31
805	375591,21	1408488,83
806	375587,39	1408479,96
807	375589,98	1408479,77
808	375609,10	1408478,38
809	375625,19	1408477,13

Инв. № подл.	Подпись и дата	Взам. инв. №

Изм.	Кол.уч.	Лист	№ док	Подпись	Дата

№ 28-21/158 от 21.10.2021 г.

Лист

90

Номер точки	Координаты	
	X	Y
810	375662,34	1408474,23
811	375666,33	1408473,92
812	375680,74	1408472,81
813	375777,44	1408465,35
814	375792,33	1408464,09
815	375799,20	1408463,50
816	375801,82	1408463,28
817	375802,84	1408463,20
818	375803,90	1408463,11
819	375805,81	1408462,95
820	375899,35	1408455,03
821	376030,12	1408441,99
822	376165,51	1408428,76
823	376178,79	1408427,47
824	376206,81	1408424,80
825	376241,00	1408420,73
826	376258,62	1408419,15
827	376259,29	1408427,67
828	376304,38	1408423,05
829	376343,44	1408418,99
830	376374,77	1408415,71
831	376402,96	1408412,78
832	376452,43	1408407,85
833	376491,13	1408403,98
834	376518,48	1408401,30
835	376539,55	1408399,21
836	376553,39	1408397,84
837	376576,86	1408395,30
838	376589,91	1408393,39
839	376616,64	1408391,59
840	376670,52	1408386,59
841	376735,39	1408380,61
842	376795,01	1408375,27
843	376824,73	1408372,64
844	376861,07	1408369,51
845	376918,77	1408363,94
846	376950,86	1408360,95
847	376983,98	1408357,89
848	377036,82	1408353,00
849	377064,52	1408350,39
850	377126,69	1408344,54
851	377178,26	1408339,32
852	377273,74	1408329,66
853	377289,13	1408328,09
854	377319,55	1408325,33
855	377329,86	1408323,94
856	377366,36	1408320,28
857	377365,97	1408315,89
858	377410,19	1408311,67
859	377429,71	1408309,82
860	377431,62	1408309,64
861	377433,70	1408309,45
862	377478,76	1408305,18
863	377525,82	1408298,71
864	377543,99	1408294,71
865	377555,40	1408291,49
866	377556,12	1408291,29
867	377556,73	1408291,10
868	377557,49	1408295,90
869	377577,28	1408293,13
870	377603,34	1408287,39
871	377631,47	1408278,99

Инв. № подл.	Подпись и дата	Взам. инв. №

Изм.	Кол.уч.	Лист	№ док	Подпись	Дата

№ 28-21/158 от 21.10.2021 г.

Лист

91

Номер точки	Координаты	
	X	Y
872	377651,92	1408271,32
873	377676,06	1408260,62
874	377699,56	1408248,63
875	377713,83	1408241,12
876	377748,00	1408223,48
877	377770,39	1408211,99
878	377806,38	1408193,21
879	377829,26	1408181,45
880	377850,67	1408170,44
881	377868,74	1408161,32
882	377890,59	1408150,14
883	377903,18	1408143,81
884	377931,09	1408129,37
885	378005,82	1408091,37
886	378104,08	1408041,74
887	378172,97	1408006,30
888	378181,69	1408002,18
889	378194,99	1407995,89
890	378223,56	1407982,39
891	378229,70	1407979,49
892	378272,03	1407959,49
893	378287,50	1407951,98
894	378322,72	1407934,90
895	378323,55	1407937,04
896	378323,78	1407937,64
897	378324,84	1407940,37
898	378333,16	1407937,00
899	378338,27	1407947,41
900	378339,95	1407953,61
901	378347,87	1407976,32
902	378359,62	1408004,50
903	378354,53	1408006,67
904	378356,47	1408011,79
905	378360,22	1408010,51
906	378364,79	1408020,52
907	378366,78	1408019,65
908	378369,40	1408026,54
909	378369,03	1408031,10
910	378373,09	1408041,29
911	378376,33	1408043,78
912	378378,73	1408050,89
913	378380,75	1408058,26
914	378379,91	1408058,67
915	378382,35	1408065,56
916	378380,99	1408066,13
917	378382,36	1408069,71
918	378383,33	1408069,35
919	378383,57	1408069,43
920	378387,51	1408076,69
921	378389,11	1408081,04
922	378396,80	1408100,16
923	378404,77	1408121,23
924	378413,40	1408141,49
925	378408,12	1408144,35
926	378411,53	1408151,92
927	378417,78	1408159,05
928	378427,06	1408182,51
929	378421,95	1408185,00
930	378425,61	1408191,53
931	378428,50	1408195,84
932	378432,48	1408201,76
933	378437,24	1408205,56

Инв. № подл.	Подпись и дата	Взам. инв. №	

Изм.	Кол.уч.	Лист	№ док	Подпись	Дата

№ 28-21/158 от 21.10.2021 г.

Номер точки	Координаты	
	X	Y
934	378450,21	1408209,54
935	378462,23	1408207,57
936	378462,92	1408210,66
937	378468,35	1408209,32
938	378473,62	1408208,29
939	378473,31	1408206,60
940	378479,21	1408205,76
941	378486,16	1408204,23
942	378506,67	1408201,54
943	378506,73	1408202,13
944	378506,83	1408203,05
945	378512,45	1408201,99
946	378512,08	1408199,95
947	378524,97	1408197,89
948	378524,59	1408195,77
949	378531,48	1408194,79
950	378544,51	1408192,31
951	378544,29	1408190,90
952	378563,59	1408188,49
953	378579,77	1408186,38
954	378607,69	1408185,86
955	378611,31	1408186,72
956	378611,23	1408188,30
957	378642,29	1408214,76
958	378660,61	1408244,24
959	378665,89	1408242,18
960	378678,01	1408257,38
961	378676,33	1408259,88
962	378678,72	1408263,45
963	378672,58	1408268,44
964	378692,99	1408310,08
965	378694,81	1408309,78
966	378700,28	1408309,87
967	378700,70	1408309,80
968	378715,25	1408281,39
969	378714,58	1408280,51
970	378688,87	1408229,13
971	378683,48	1408220,28
972	378678,48	1408215,38
973	378668,01	1408204,59
974	378669,01	1408203,42
975	378664,00	1408198,28
976	378664,22	1408197,91
977	378662,91	1408196,50
978	378667,27	1408191,42
979	378663,62	1408187,43
980	378663,10	1408186,86
981	378655,94	1408180,07
982	378650,24	1408183,24
983	378646,17	1408181,85
984	378634,11	1408167,17
985	378625,21	1408163,41
986	378616,80	1408161,86
987	378608,76	1408161,51
988	378603,47	1408162,13
989	378602,28	1408165,46
990	378600,67	1408166,52
991	378597,89	1408167,46
992	378593,12	1408168,25
993	378583,59	1408169,57
994	378558,05	1408172,22
995	378549,64	1408171,64

Инв. № подл.	Подпись и дата	Взам. инв. №	

Изм.	Кол.уч.	Лист	№ док	Подпись	Дата

№ 28-21/158 от 21.10.2021 г.

Лист

93

Номер точки	Координаты	
	X	Y
996	378548,39	1408171,56
997	378541,51	1408172,41
998	378539,17	1408172,70
999	378530,31	1408173,79
1000	378527,37	1408174,41
1001	378511,03	1408177,82
1002	378474,40	1408185,48
1003	378472,19	1408185,71
1004	378460,13	1408183,72
1005	378453,89	1408180,65
1006	378449,01	1408175,91
1007	378447,60	1408174,69
1008	378444,42	1408171,93
1009	378443,06	1408170,75
1010	378439,21	1408166,12
1011	378435,96	1408158,93
1012	378422,76	1408111,72
1013	378398,72	1408061,45
1014	378356,51	1407944,75
1015	378350,98	1407929,79
1016	378350,04	1407927,26
1017	378349,59	1407926,03
1018	378347,24	1407919,68
1019	378346,52	1407917,90
1020	378333,59	1407885,74
1021	378314,23	1407892,73
1022	378314,84	1407894,65
1023	378316,15	1407910,85
1024	378296,95	1407920,57
1025	378295,60	1407914,50
1026	378294,37	1407913,10
1027	378292,86	1407913,89
1028	378289,26	1407915,76
1029	378285,70	1407917,60
1030	378285,18	1407919,76
1031	378276,68	1407921,96
1032	378253,64	1407932,78
1033	378255,72	1407937,29
1034	378257,06	1407940,19
1035	378246,60	1407944,39
1036	378244,87	1407940,73
1037	378228,00	1407948,43
1038	378224,51	1407950,48
1039	378217,48	1407952,73
1040	378213,41	1407956,86
1041	378213,97	1407958,07
1042	378213,00	1407958,51
1043	378212,79	1407958,04
1044	378208,64	1407959,90
1045	378208,99	1407960,70
1046	378208,01	1407961,11
1047	378207,68	1407960,35
1048	378205,42	1407961,43
1049	378205,90	1407962,71
1050	378201,04	1407964,99
1051	378199,69	1407962,12
1052	378199,33	1407961,34
1053	378190,45	1407965,54
1054	378190,97	1407966,49
1055	378192,41	1407969,15
1056	378192,66	1407969,61
1057	378184,60	1407973,45

Инв. № подл.	Подпись и дата	Взам. инв. №

Изм.	Кол.уч.	Лист	№ док	Подпись	Дата

№ 28-21/158 от 21.10.2021 г.

Номер точки	Координаты	
	X	Y
1058	378184,32	1407972,85
1059	378183,84	1407971,82
1060	378183,39	1407970,86
1061	378183,17	1407970,41
1062	378182,76	1407969,54
1063	378182,61	1407969,24
1064	378181,69	1407967,47
1065	378171,75	1407972,97
1066	378172,21	1407974,00
1067	378172,91	1407975,55
1068	378173,47	1407976,80
1069	378172,05	1407977,49
1070	378172,39	1407978,32
1071	378173,14	1407980,12
1072	378164,45	1407984,26
1073	378163,60	1407982,45
1074	378163,26	1407981,73
1075	378162,56	1407982,07
1076	378162,02	1407981,02
1077	378160,79	1407978,67
1078	378141,59	1407986,46
1079	378120,87	1407997,11
1080	378111,93	1408001,72
1081	378110,98	1408002,21
1082	378108,60	1408003,43
1083	378089,60	1408013,20
1084	378064,92	1408025,67
1085	378065,50	1408026,96
1086	378066,16	1408028,43
1087	378065,04	1408028,98
1088	378064,09	1408029,45
1089	378059,18	1408031,84
1090	378058,28	1408030,56
1091	378057,48	1408029,42
1092	378008,46	1408054,18
1093	378008,89	1408054,94
1094	378002,53	1408058,09
1095	377994,42	1408062,11
1096	377985,46	1408067,43
1097	377977,34	1408072,04
1098	377976,67	1408071,30
1099	377952,98	1408083,12
1100	377954,10	1408085,27
1101	377939,27	1408092,82
1102	377937,48	1408090,23
1103	377933,01	1408092,50
1104	377934,35	1408095,12
1105	377925,14	1408099,63
1106	377923,77	1408097,20
1107	377894,76	1408111,60
1108	377895,55	1408113,38
1109	377894,18	1408113,99
1110	377881,19	1408119,82
1111	377860,26	1408129,76
1112	377841,53	1408137,91
1113	377843,00	1408141,49
1114	377843,52	1408142,75
1115	377844,08	1408144,12
1116	377840,39	1408146,01
1117	377839,50	1408146,47
1118	377834,90	1408148,62
1119	377834,50	1408147,91

Инв. № подл.	Подпись и дата	Взам. инв. №

Изм.	Кол.уч.	Лист	№ док	Подпись	Дата

№ 28-21/158 от 21.10.2021 г.

Лист

95

Номер точки	Координаты	
	X	Y
1120	377834,31	1408147,46
1121	377833,81	1408146,25
1122	377833,20	1408144,78
1123	377823,27	1408150,36
1124	377823,66	1408151,49
1125	377824,08	1408152,69
1126	377824,68	1408154,41
1127	377818,86	1408157,16
1128	377818,17	1408155,71
1129	377817,64	1408154,60
1130	377817,05	1408153,35
1131	377810,03	1408156,78
1132	377810,62	1408158,22
1133	377811,08	1408159,34
1134	377811,31	1408159,88
1135	377809,19	1408160,96
1136	377808,26	1408161,45
1137	377803,60	1408163,84
1138	377802,66	1408164,33
1139	377798,62	1408166,41
1140	377797,68	1408166,90
1141	377790,65	1408170,34
1142	377785,04	1408173,07
1143	377784,83	1408172,68
1144	377783,40	1408169,94
1145	377778,90	1408172,25
1146	377779,66	1408173,94
1147	377780,10	1408174,93
1148	377780,30	1408175,37
1149	377774,99	1408178,01
1150	377774,70	1408177,49
1151	377773,46	1408175,18
1152	377767,13	1408178,60
1153	377767,75	1408180,48
1154	377767,99	1408181,19
1155	377766,44	1408181,87
1156	377766,85	1408182,80
1157	377765,89	1408183,24
1158	377765,46	1408182,29
1159	377761,20	1408184,13
1160	377760,23	1408184,56
1161	377758,52	1408185,05
1162	377734,14	1408192,06
1163	377735,43	1408194,43
1164	377736,13	1408195,72
1165	377734,32	1408196,43
1166	377734,69	1408197,24
1167	377733,71	1408197,67
1168	377733,34	1408196,82
1169	377729,07	1408198,62
1170	377729,48	1408199,54
1171	377728,51	1408199,97
1172	377728,09	1408199,04
1173	377727,56	1408197,82
1174	377726,48	1408195,37
1175	377711,82	1408202,39
1176	377712,54	1408204,30
1177	377712,76	1408204,89
1178	377713,24	1408206,15
1179	377702,69	1408211,03
1180	377702,43	1408210,53
1181	377702,31	1408210,29

Инв. № подл.	Подпись и дата	Взам. инв. №

Изм.	Кол.уч.	Лист	№ док	Подпись	Дата

№ 28-21/158 от 21.10.2021 г.

Лист

96

Номер точки	Координаты	
	X	Y
1182	377701,66	1408208,99
1183	377700,89	1408207,48
1184	377696,70	1408208,99
1185	377696,25	1408207,82
1186	377692,12	1408209,67
1187	377672,50	1408218,44
1188	377674,18	1408225,41
1189	377668,35	1408227,28
1190	377667,80	1408225,35
1191	377660,21	1408228,05
1192	377656,91	1408229,48
1193	377639,53	1408234,91
1194	377633,12	1408236,72
1195	377633,62	1408238,37
1196	377631,89	1408238,86
1197	377632,16	1408239,90
1198	377624,21	1408242,15
1199	377623,59	1408239,84
1200	377599,66	1408246,53
1201	377584,21	1408250,74
1202	377584,73	1408252,55
1203	377585,08	1408253,79
1204	377575,43	1408256,55
1205	377575,14	1408255,59
1206	377574,46	1408253,37
1207	377563,93	1408256,21
1208	377564,35	1408258,19
1209	377564,77	1408260,13
1210	377558,64	1408261,80
1211	377558,11	1408259,69
1212	377557,97	1408259,13
1213	377557,67	1408257,90
1214	377547,69	1408260,58
1215	377547,87	1408261,52
1216	377547,99	1408262,13
1217	377548,11	1408262,75
1218	377545,41	1408263,34
1219	377545,50	1408263,85
1220	377539,96	1408264,84
1221	377539,84	1408264,23
1222	377539,70	1408263,52
1223	377524,96	1408266,40
1224	377525,03	1408266,91
1225	377525,10	1408267,30
1226	377519,92	1408267,98
1227	377488,98	1408271,61
1228	377486,54	1408271,92
1229	377486,62	1408272,58
1230	377479,93	1408273,36
1231	377474,56	1408273,99
1232	377469,60	1408274,57
1233	377462,58	1408275,54
1234	377456,83	1408276,34
1235	377451,08	1408277,14
1236	377450,89	1408275,75
1237	377447,24	1408276,18
1238	377407,08	1408279,82
1239	377396,51	1408280,83
1240	377391,99	1408281,26
1241	377358,94	1408284,42
1242	377359,15	1408286,69
1243	377344,92	1408287,85

Инв. № подл.	Подпись и дата	Взам. инв. №

Изм.	Кол.уч.	Лист	№ док	Подпись	Дата

№ 28-21/158 от 21.10.2021 г.

Номер точки	Координаты	
	X	Y
1244	377343,92	1408287,94
1245	377339,34	1408288,38
1246	377338,34	1408288,47
1247	377333,07	1408288,97
1248	377328,59	1408289,39
1249	377327,59	1408289,48
1250	377303,84	1408292,07
1251	377298,95	1408292,30
1252	377298,63	1408290,17
1253	377265,00	1408293,34
1254	377265,25	1408295,80
1255	377255,38	1408296,53
1256	377254,96	1408294,28
1257	377246,66	1408295,05
1258	377246,80	1408296,79
1259	377246,42	1408296,82
1260	377243,08	1408297,07
1261	377243,15	1408298,10
1262	377242,09	1408298,17
1263	377242,02	1408297,15
1264	377241,13	1408297,21
1265	377241,02	1408295,58
1266	377230,02	1408296,61
1267	377230,20	1408298,07
1268	377229,61	1408298,09
1269	377229,68	1408299,12
1270	377228,63	1408299,19
1271	377228,55	1408298,13
1272	377222,90	1408298,62
1273	377223,00	1408299,65
1274	377221,95	1408299,72
1275	377221,58	1408297,40
1276	377215,47	1408297,97
1277	377215,45	1408298,56
1278	377210,24	1408298,74
1279	377172,73	1408301,97
1280	377159,28	1408303,18
1281	377158,22	1408303,28
1282	377152,99	1408303,75
1283	377151,95	1408303,84
1284	377146,06	1408304,41
1285	377144,88	1408304,51
1286	377126,79	1408306,12
1287	377093,23	1408309,13
1288	377093,42	1408312,66
1289	377084,86	1408313,19
1290	377084,85	1408309,89
1291	377050,22	1408313,01
1292	377050,45	1408315,17
1293	377039,62	1408316,18
1294	377039,53	1408314,02
1295	377030,40	1408314,89
1296	377030,83	1408317,61
1297	377019,52	1408318,71
1298	377019,12	1408315,96
1299	376999,20	1408317,86
1300	376999,32	1408319,24
1301	376995,29	1408319,90
1302	376995,39	1408320,79
1303	376989,57	1408321,45
1304	376989,23	1408318,57
1305	376974,46	1408320,87

Инв. № подл.	Подпись и дата	Взам. инв. №

Изм.	Кол.уч.	Лист	№ док	Подпись	Дата

№ 28-21/158 от 21.10.2021 г.

Лист

98

Номер точки	Координаты	
	X	Y
1306	376974,60	1408322,18
1307	376968,47	1408322,83
1308	376963,59	1408323,33
1309	376959,02	1408323,84
1310	376953,86	1408324,40
1311	376953,69	1408322,99
1312	376933,05	1408325,02
1313	376933,05	1408324,15
1314	376926,84	1408324,74
1315	376925,78	1408324,84
1316	376921,55	1408325,24
1317	376920,49	1408325,34
1318	376915,97	1408325,77
1319	376912,81	1408326,07
1320	376901,84	1408326,97
1321	376901,95	1408329,05
1322	376877,00	1408331,57
1323	376876,92	1408330,62
1324	376869,67	1408331,65
1325	376869,45	1408330,15
1326	376863,57	1408330,74
1327	376858,30	1408331,26
1328	376852,68	1408331,82
1329	376847,61	1408332,33
1330	376841,32	1408332,96
1331	376835,73	1408333,52
1332	376830,24	1408334,06
1333	376825,05	1408334,57
1334	376820,61	1408335,02
1335	376814,46	1408335,62
1336	376809,16	1408336,14
1337	376809,01	1408334,58
1338	376798,70	1408335,42
1339	376770,44	1408338,01
1340	376770,52	1408341,65
1341	376761,54	1408343,37
1342	376731,86	1408345,13
1343	376731,48	1408342,21
1344	376728,02	1408342,46
1345	376711,68	1408343,61
1346	376707,91	1408343,87
1347	376690,01	1408345,13
1348	376689,99	1408346,19
1349	376689,98	1408346,82
1350	376680,64	1408347,17
1351	376665,12	1408348,62
1352	376652,66	1408349,97
1353	376621,98	1408352,89
1354	376598,92	1408355,60
1355	376593,18	1408356,03
1356	376581,35	1408357,37
1357	376579,06	1408357,61
1358	376579,15	1408358,74
1359	376573,29	1408359,27
1360	376566,02	1408359,92
1361	376560,34	1408360,43
1362	376553,29	1408361,07
1363	376547,05	1408361,62
1364	376540,88	1408362,16
1365	376533,82	1408362,78
1366	376527,82	1408363,30
1367	376521,30	1408363,84

Инв. № подл.	Подпись и дата	Взам. инв. №

Изм.	Кол.уч.	Лист	№ док	Подпись	Дата

№ 28-21/158 от 21.10.2021 г.

Номер точки	Координаты	
	X	Y
1368	376510,10	1408365,27
1369	376500,21	1408365,95
1370	376499,16	1408366,05
1371	376497,84	1408366,18
1372	376496,78	1408366,28
1373	376492,23	1408366,73
1374	376491,18	1408366,83
1375	376485,16	1408367,42
1376	376484,09	1408367,53
1377	376479,16	1408368,01
1378	376478,11	1408368,11
1379	376472,80	1408368,63
1380	376471,74	1408368,74
1381	376465,92	1408369,31
1382	376464,86	1408369,41
1383	376459,62	1408369,92
1384	376458,57	1408370,03
1385	376445,95	1408371,26
1386	376446,10	1408371,98
1387	376444,96	1408372,08
1388	376445,04	1408372,92
1389	376443,98	1408373,02
1390	376443,90	1408372,17
1391	376437,70	1408372,68
1392	376437,70	1408371,97
1393	376384,94	1408376,48
1394	376356,69	1408378,90
1395	376356,77	1408379,94
1396	376342,00	1408381,22
1397	376341,71	1408380,18
1398	376337,92	1408380,50
1399	376315,08	1408382,45
1400	376311,15	1408382,79
1401	376311,29	1408384,25
1402	376305,07	1408385,18
1403	376304,84	1408383,33
1404	376297,73	1408384,01
1405	376297,98	1408386,32
1406	376292,36	1408386,69
1407	376289,17	1408386,91
1408	376288,77	1408384,86
1409	376239,82	1408389,52
1410	376240,10	1408391,57
1411	376232,95	1408392,04
1412	376232,83	1408390,18
1413	376213,09	1408392,06
1414	376213,40	1408395,39
1415	376205,91	1408396,21
1416	376205,84	1408395,64
1417	376205,47	1408392,78
1418	376175,68	1408395,62
1419	376130,61	1408400,04
1420	376130,84	1408401,67
1421	376124,10	1408402,58
1422	376123,96	1408400,69
1423	376079,28	1408405,07
1424	376055,94	1408407,79
1425	376038,90	1408409,96
1426	376037,06	1408410,20
1427	376036,07	1408410,31
1428	375996,74	1408413,66
1429	375989,42	1408414,47

Инв. № подл.	Подпись и дата	Взам. инв. №

Изм.	Кол.уч.	Лист	№ док	Подпись	Дата

№ 28-21/158 от 21.10.2021 г.

Номер точки	Координаты	
	X	Y
1430	375983,56	1408415,13
1431	375978,81	1408415,66
1432	375973,73	1408416,22
1433	375967,78	1408416,89
1434	375962,92	1408417,44
1435	375957,26	1408418,08
1436	375951,43	1408418,74
1437	375945,92	1408419,37
1438	375938,60	1408420,19
1439	375936,08	1408420,65
1440	375925,16	1408422,68
1441	375900,24	1408424,42
1442	375894,68	1408424,76
1443	375889,68	1408425,07
1444	375882,23	1408425,53
1445	375882,21	1408425,24
1446	375877,78	1408425,59
1447	375873,16	1408425,86
1448	375868,06	1408426,17
1449	375859,61	1408426,67
1450	375859,65	1408427,45
1451	375853,58	1408427,74
1452	375853,53	1408427,05
1453	375800,76	1408431,30
1454	375775,02	1408433,44
1455	375665,07	1408441,92
1456	375646,91	1408443,34
1457	375606,68	1408446,47
1458	375584,44	1408448,09
1459	375580,42	1408448,37
1460	375555,95	1408450,04
1461	375544,81	1408431,89
1462	375525,14	1408439,03
1463	375527,56	1408448,34
1464	375528,80	1408453,10
1465	375525,38	1408453,69
1466	375514,54	1408455,55
1467	375502,55	1408457,62
1468	375498,30	1408458,35
1469	375482,64	1408464,50
1470	375469,43	1408470,60
1471	375424,84	1408495,98
1472	375413,65	1408502,36
1473	375347,35	1408542,31
1474	375332,00	1408551,56
1475	375316,08	1408561,16
1476	375308,40	1408565,79
1477	375284,77	1408580,25
1478	375266,67	1408593,66
1479	375265,42	1408592,09
1480	375252,50	1408600,00
1481	375227,92	1408616,28
1482	375201,92	1408633,52
1483	375189,05	1408642,04
1484	375175,13	1408651,76
1485	375174,87	1408651,94
1486	375154,98	1408665,80
1487	375154,73	1408665,97
1488	375132,01	1408681,81
1489	375018,54	1408767,63
1490	374961,94	1408810,34
1491	374911,04	1408846,47

Инв. № подл.	Подпись и дата	Взам. инв. №

Изм.	Кол.уч.	Лист	№ док	Подпись	Дата

№ 28-21/158 от 21.10.2021 г.

Номер точки	Координаты	
	X	Y
1492	374898,33	1408855,49
1493	374877,57	1408869,27
1494	374875,19	1408870,83
1495	374832,89	1408898,92
1496	374787,08	1408927,30
1497	374775,85	1408933,96
1498	374744,42	1408949,72
1499	374735,57	1408954,15
1500	374735,44	1408953,87
1501	374733,03	1408948,71
1502	374731,22	1408949,55
1503	374733,64	1408954,71
1504	374733,76	1408955,00
1505	374706,96	1408967,18
1506	374694,29	1408972,94
1507	374643,93	1408995,83
1508	374641,89	1408991,27
1509	374641,48	1408990,36
1510	374639,66	1408991,18
1511	374640,07	1408992,09
1512	374642,10	1408996,65
1513	374551,63	1409036,16
1514	374549,18	1409030,69
1515	374547,35	1409031,51
1516	374549,80	1409036,99
1517	374397,98	1409105,72
1518	374313,07	1409143,42
1519	374212,53	1409189,49
1520	374205,26	1409187,20
1521	374191,37	1409182,85
1522	374190,94	1409182,72
1523	374185,14	1409180,89
1524	374180,89	1409179,57
1525	374177,49	1409184,26
1526	374172,83	1409190,69
1527	374172,01	1409191,83
1528	374170,11	1409194,44
1529	374183,04	1409203,08
1530	374141,76	1409222,10
1531	374127,95	1409228,96
1532	374039,01	1409273,11
1533	373904,64	1409351,33
1534	373826,34	1409397,11
1535	373660,96	1409492,78
1536	373547,75	1409559,24
680	373546,82	1409559,80

Красные линии разработаны исходя из сложившейся градостроительной ситуации в разработанных границах проектирования территории и определены по границам и существующим ограждениям земельных участков граждан с учетом существующих и проектируемых пересечений и примыканий автодороги. Красные линии состоят из отдельных отрезков, проходящих с обеих сторон улицы, отделяя земли общего пользования от прочих территорий.

Ведомость координат характерных точек красных линий представлена на чертеже планировки территории.

Инв. № подл.	Подпись и дата	Взам. инв. №						№ 28-21/158 от 21.10.2021 г.	Лист 102
			<i>Изм.</i>	<i>Кол.уч.</i>	<i>Лист</i>	<i>№док</i>	<i>Подпись</i>		

2.4 Перечень координат характерных точек границ зон планируемого размещения линейных объектов, подлежащих переносу (переустройству) из зон планируемого размещения линейных объектов

Разработанная документация по планировке территории, в соответствии со статьёй 42 Градостроительного кодекса Российской Федерации, осуществляется для выделения элементов планировочной структуры, установления границ территорий общего пользования, границ зон планируемого размещения объектов капитального строительства, определения характеристик и очередности планируемого развития территории.

В зоне размещения автомобильной дороги общего пользования межмуниципального значения в Самарской области в Самарской области «Кинель – Богатое» – Спиридоновка – Домашка – «Самара – Оренбург» расположены ВЛ 110 кВ, ВЛ 35 кВ, ВЛ 10 кВ, Вл 0,4 кВ (кабель), нефтепровод, кабели связи, водопровод, газопроводы низкого и высокого давления.

В ходе выполнения работ на автомобильной дороге вынос инженерных коммуникаций из зоны размещения автомобильной дороги не предусмотрен.

2.5 Предельные параметры разрешённого строительства, реконструкции объектов капитального строительства, входящих в состав линейных объектов в границах зон их планируемого размещения

В ходе разработки документации по планировке территории использованы схемы территориального планирования муниципальных районов, генеральные планы и правила застройки и землепользования сельских поселений, на территориях которых устанавливаются зоны планируемого размещения объекта межмуниципального значения.

В соответствии с частью 4 статьи 36 Градостроительного кодекса Российской Федерации, действие градостроительных регламентов, в том числе предельные размеры земельных участков и предельные параметры разрешенного строительства, реконструкции объектов капитального строительства, установленные правилами застройки и землепользования муниципальных образований, на территории которых устанавливается зона планируемого размещения линейного объекта, на земельные участки предназначенные для размещения линейных объектов не распространяются.

Предельные (минимальные и (или) максимальные) размеры земельных участков, предельные параметры разрешенного строительства, реконструкции объектов капитального строительства устанавливаются в соответствии с проектной документацией. Высотные параметры специальных сооружений определяются технологическими требованиями.

Изм. № подл.	Подпись и дата	Взам. инв. №							№ 28-21/158 от 21.10.2021 г.	Лист 103
			Изм.	Кол.уч.	Лист	№док	Подпись	Дата		

На всем протяжении автомобильная дорога имеет асфальтовое покрытие. Рассматриваемая автомобильная дорога оснащена водопропускными трубами.

В соответствии с пунктом 15 статьи 3 Федерального закона от 08.11.2007 г. № 257-ФЗ «Об автомобильных дорогах и о дорожной деятельности в Российской Федерации и о внесении изменений в отдельные законодательные акты Российской Федерации» (далее – Закон), в полосе отвода автомобильной дороги, помимо конструктивных элементов автомобильной дороги и дорожных сооружений, могут размещаться и объекты дорожного сервиса.

Как следует из пункта 13 статьи 3 Закона, объекты дорожного сервиса – это здания, строения, сооружения, иные объекты, предназначенные для обслуживания участников дорожного движения по пути следования (автозаправочные станции, автостанции, автовокзалы, гостиницы, кемпинги, мотели, пункты общественного питания, станции технического обслуживания, подобные объекты, а также необходимые для их функционирования места отдыха и стоянки транспортных средств).

Требования к размещению объектов дорожного сервиса в границах полосы отвода автомобильной дороги установлены ГОСТ 33062-2014 «Межгосударственный стандарт. Дороги автомобильные общего пользования. Требования к размещению объектов дорожного и придорожного сервиса» и СП 34.13330.2012 «Свод правил. Автомобильные дороги».

2.6 Информация о необходимости осуществления мероприятий по защите сохраняемых объектов капитального строительства от возможного негативного воздействия в связи с размещением линейных объектов

В границах разработки документации по планировке территории располагается существующая автомобильная дорога общего пользования межмуниципального значения в Самарской области «Кинель – Богатое» – Спиридоновка – Домашка – «Самара – Оренбург» расположенная в муниципальных районах Волжский, Кинельский Самарской области.

В целях обеспечения требований безопасности дорожного движения, а также нормальных условий реконструкции, капитального ремонта, ремонта, содержания автомобильной дороги, её сохранности, с учетом перспектив развития автомобильной дороги, с обеих сторон полосы отвода автомобильной дороги (за исключением автомобильных дорог, расположенных в границах населенных пунктов), в соответствии со статьями 3 и 26 Федерального закона от 08.11.2007 № 257-ФЗ «Об автомобильных дорогах и о дорожной деятельности в Российской Федерации и о внесении изменений в отдельные законодательные акты Российской Федерации», устанавливается особый режим

Инв. № подл.	Подпись и дата	Взам. инв. №							№ 28-21/158 от 21.10.2021 г.	Лист
										104
			<i>Изм.</i>	<i>Кол.уч.</i>	<i>Лист</i>	<i>№ док</i>	<i>Подпись</i>	<i>Дата</i>		

использования земельных участков (придорожная полоса).

Ширина придорожной полосы устанавливается в размере пятидесяти метров для автомобильной дороги четвертой категории.

2.7 Информация о необходимости осуществления мероприятий по сохранению объектов культурного наследия от возможного негативного воздействия в связи с размещением линейного объекта

В соответствии с письмом Управления государственной охраны объектов культурного наследия Самарской области № УГООКН/6483 от 29.11.2021 г., на земельном участке в границах разработки документации по планировке территории в целях определения границы полосы отвода автомобильной дороги общего пользования межмуниципального значения в Самарской области «Кинель – Богатое» – Спиридоновка – Домашка – «Самара – Оренбург», расположенной в муниципальных районах Кинельский, Волжский Самарской области, государственной охране подлежат выявленные объекты культурного наследия:

- «Кирпичный завод (комплекс)» - Волжский район, с. Спиридоновка,
- «Каменные сельские дома (комплекс)» - Волжский район, с. Спиридоновка, ул.

Советская, д. 70, 90, 102, 129, 112, 114.

Земельный участок не расположен в границах зон охраны или защитных зон какого-либо объекта культурного наследия.

В соответствии с данными государственного учета объектов культурного наследия Самарской области в районе планируемого проведения работ на автомобильной дороге общего пользования межмуниципального значения в Самарской области «Кинель-Богатое» – Спиридоновка – Домашка – «Самара-Оренбург», расположенной в муниципальных районах Волжский, Кинельский Самарской области (согласно приложенным обзорным схемам), находятся выявленные объекты археологического наследия: курганный могильник Спиридоновка IV, курганный могильник Нижненикольский I, селище Нижненикольский II.

Выявленные объекты археологического наследия отражены на совмещенной схеме границ зон с особыми условиями использования территорий, границ территорий объектов культурного наследия, границ территорий, подверженных риску возникновения чрезвычайных ситуаций природного и техногенного характера (Книга 2, стр. 111-112, стр. 123-124).

Име. № подл.	Подпись и дата	Взам. инв. №						№ 28-21/158 от 21.10.2021 г.	Лист
									105
<i>Изм.</i>	<i>Кол.уч.</i>	<i>Лист</i>	<i>№док</i>	<i>Подпись</i>	<i>Дата</i>				

Охрана окружающей среды в зоне размещения автомобильной дороги должна осуществляться в соответствии с действующими нормативными правовыми актами по вопросам охраны окружающей природной среды и рациональному использованию природных ресурсов, такими как: Федеральный закон «Об охране окружающей среды» от 10.01.2002 г. № 7-ФЗ (ред. от 26.07.2019 г.); ОДМ 218.3.031-2013 «Методические рекомендации по охране окружающей среды при строительстве, ремонте и содержании автомобильных дорог» и другие.

Согласно ст. 34 п.1 ФЗ «Об охране окружающей среды» от 10.01.2002 г. № 7-ФЗ (ред. от 26.07.2019 г.) размещение, проектирование, строительство, реконструкция, ввод в эксплуатацию, эксплуатация, консервация и ликвидация зданий, строений, сооружений и иных объектов, оказывающих прямое или косвенное негативное воздействие на окружающую среду, осуществляются в соответствии с требованиями в области охраны окружающей среды. При этом должны предусматриваться мероприятия по охране окружающей среды, восстановлению природной среды, рациональному использованию и воспроизводству природных ресурсов, обеспечению экологической безопасности.

Проектируемая автомобильная дорога общего пользования межмуниципального значения в Самарской области «Кинель – Богатое» – Спиридоновка – Домашка – «Самара – Оренбург», представляет собой дорогу местного значения IV технической категории, для которой, в соответствии с СанПиН 2.2.1/2.1.1.1200-03 «Санитарно-защитные зоны и санитарная классификация предприятий, сооружений и иных объектов», не требуется установление санитарно-защитной зоны и не требуется осуществления мероприятий по охране окружающей среды в период эксплуатации.

Тем не менее, при выполнении работ по строительству и капитальному ремонту выполнение мероприятий по охране окружающей среды необходимо.

Объектами воздействия на окружающую среду являются:

- воздух (загрязненность газами, пылью, уровень шума, микроклимат);
- водные ресурсы (загрязненность поверхностного стока, водоемов, подземных вод, изменение уровня грунтовых вод);
- земельные ресурсы, почва (стабильность грунтовых масс, сопротивляемость эрозии, плодородность почвенного слоя);
- биологические ресурсы (растения, животные, с/х производство).

Воздействие на окружающую среду выражается как в загрязнении и нарушении её компонентов, так и в потреблении природных ресурсов, необходимых для нужд проектируемой хозяйственной деятельности.

Воздействия на окружающую среду возможно в результате:

Инв. № подл.	Подпись и дата	Взам. инв. №						№ 28-21/158 от 21.10.2021 г.	Лист
									107
			<i>Изм.</i>	<i>Кол.уч.</i>	<i>Лист</i>	<i>№док</i>	<i>Подпись</i>		<i>Дата</i>

- поступлений в атмосферный воздух вредных веществ, содержащихся в выхлопных газах строительной техники, транспорта, образующихся при проведении сварочных работ, перегрузке сыпучих материалов;
- непосредственного забора воды из поверхностных водных источников на хозяйственно-бытовые и производственные нужды, а также загрязнения водных объектов ливневыми сточными водами с повышенным содержанием взвешенных веществ и нефтепродуктов;
- техногенного воздействия на земельные ресурсы, выражающегося в нарушении рельефа, гидрологического режима, естественных физико-механических и химико-биологических свойств почвенного слоя;
- обращения с жидкими и твердыми отходами, образующимися в результате осуществления технологических процессов и жизнедеятельности персонала;
- шумового загрязнения окружающей среды вследствие проведения технологических работ и при работе строительной техники;
- загрязнение водных объектов поверхностным стоком со строительных площадей;
- загрязнение грунтов и грунтовых вод маслами, топливом автомобилей и дорожно-строительных машин на строительных площадках;
- резко возрастающей техногенной и антропогенной нагрузки на растительный и животный мир.

Воздействия, связанные с проведением строительных работ, носят временный характер, будут незначительными и при соблюдении технологий строительства сведены к минимуму.

Работы по ремонту автодороги предполагают минимальное вмешательство в сложившиеся природные процессы и не нарушают гидрогеологический режим.

Подрядчик обязан при производстве работ обеспечить надлежащее состояние дорожно-строительной техники, при котором уровни загрязнения от этой техники не должны превышать установленных предельно допустимых концентраций вредных веществ для атмосферного воздуха, а также предельных уровней шумового воздействия. Параметры применяемых машин, оборудования, транспортных средств в части состава отработавших газов, шума, вибрации и других воздействий на окружающую среду в процессе эксплуатации должны соответствовать установленным стандартам и техническим условиям предприятия-изготовителя, согласованным с санитарными организациями.

Заправка автомобилей и другой самоходной техники топливом и маслами должна производиться на стационарных АЗС. Заправку дорожных машин с ограниченной

Инв. № подл.	Подпись и дата	Взам. инв. №						№ 28-21/158 от 21.10.2021 г.	Лист
									108
			<i>Изм.</i>	<i>Кол.уч.</i>	<i>Лист</i>	<i>№ док</i>	<i>Подпись</i>		<i>Дата</i>

подвижностью (экскаваторы, бульдозеры и т.д.) следует осуществлять с помощью заправщиков.

На всем протяжении работ должен быть организован сбор отработанных и заменяемых масел с последующей отправкой их на регенерацию. Отработанное масло двигателей автомобилей и дорожно-строительных машин собирается в герметические емкости и регулярно вывозится на ближайшие базы для регенерации. Слив масла на растительный покров или в водоток категорически запрещается.

Проектом рекомендуется выполнение следующих мероприятий, обеспечивающих уменьшение загрязнения атмосферы, вод, почвы, снижение уровня шума в процессе строительных работ:

- 1) снятие и вывоз плодородного слоя для последующей рекультивации;
- 2) применение машин и механизмов с электроприводом;
- 3) применение для нужд строительства электроэнергии взамен твердого или жидкого топлива;
- 4) устранение открытого хранения, погрузки, разгрузки и перевозки сыпучих, пылящих материалов, применение пневмоперегрузателей;
- 5) применение герметических емкостей для перегрузки раствора и бетона;
- 6) складирование отходов строительного производства, строительного мусора и т. п. в контейнеры с последующим вывозом с территории строительства;
- 7) запрещение мойки оборудования, машин и других погрузо-разгрузочных средств, применение асфальтобетонных и битумоварочных установок в пределах стройплощадки;
- 8) подвозка материалов и конструкций к мосту по мере необходимости, исключающая загромождение и захламление территории строительства;
- 9) производства всех видов работ без отступления от требований соответствующих экологических нормативов;
- 10) выполнение работ последовательным методом, исключающим одновременное использование предусмотренных машин и механизмов.

Параметры применяемых машин, оборудования, транспортных средств в части шума, вибрации и других воздействий на окружающую среду должны соответствовать установленным стандартам и техническим условиям предприятия-изготовителя, согласованными с санитарными органами.

В процессе эксплуатации воздействие на окружающую среду возможно в результате выбросов транспортными средствами выхлопных газов, шума от транспортных средств, нанесении на дорогу противогололедных и обеспыливающих химических веществ, выделений

Инв. № подл.	Подпись и дата	Взам. инв. №						№ 28-21/158 от 21.10.2021 г.	Лист 109
			Изм.	Кол.уч.	Лист	№ док	Подпись		

Правилами пожарной безопасности в лесах, утверждёнными постановлением Правительства Российской Федерации от 30.06.2007 г. № 417 (ред. от 17.04.2019 г.), предписывается полосы отвода автомобильных дорог, проходящих через лесные массивы, содержать очищенными от валежной и сухостойной древесины, сучьев, древесных и иных отходов, других горючих материалов.

В соответствии с Федеральным законом от 06.10.2003 г. № 131-ФЗ (ред. от 02.08.2019г.) "Об общих принципах организации местного самоуправления в Российской Федерации" (с изм. и доп., вступ. в силу с 01.09.2019 г.), вопросами местного значения поселения являются:

для муниципальных районов:

- участие в предупреждении и ликвидации последствий чрезвычайных ситуаций на территории муниципального района;
- организация и осуществление мероприятий по территориальной обороне и гражданской обороне, защите населения и территории муниципального района от чрезвычайных ситуаций природного и техногенного характера;
- осуществление мероприятий по обеспечению безопасности людей на водных объектах, охране их жизни и здоровья;

для поселений:

- участие в предупреждении и ликвидации последствий чрезвычайных ситуаций в границах поселения;
- обеспечение первичных мер пожарной безопасности в границах населенных пунктов поселения;
- организация и осуществление мероприятий по территориальной обороне и гражданской обороне, защите населения и территории поселения от чрезвычайных ситуаций природного и техногенного характера;
- создание, содержание и организация деятельности аварийно-спасательных служб и (или) аварийно-спасательных формирований на территории поселения;
- осуществление мероприятий по обеспечению безопасности людей на водных объектах, охране их жизни и здоровья;

При угрозе возникновения ЧС алгоритм действий выглядит следующим образом:

- оценка сложившейся обстановки;
- прогнозирование возможного развития обстановки;
- подготовка данных для принятия решения руководителем органа местного самоуправления;

Взам. инв. №

Подпись и дата

Инв. № подл.

<i>Изм.</i>	<i>Кол.уч.</i>	<i>Лист</i>	<i>№док</i>	<i>Подпись</i>	<i>Дата</i>

- принятие решения о проведении комплекса организационных, инженерно-технических и других мероприятий по предупреждению ЧС или уменьшению ее воздействия на население, объекты экономики и окружающую природную среду.

Органы управления и силы РСЧС (Единая государственная система предупреждения и ликвидации чрезвычайных ситуаций) частично или полностью приводятся в готовность и выполняют мероприятия, предусмотренные планом действий для данного режима функционирования.

При возникновении чрезвычайной ситуации сообщать по телефонам 01, 112 место возникновения аварии, что случилось и есть ли пострадавшие, по возможности принять меры по локализации аварии.

В соответствии с Федеральным законом от 06.10.2003 г. № 131-ФЗ (ред. от 02.08.2019г.) «Об общих принципах организации местного самоуправления в Российской Федерации» (с изм. и доп., вступ. в силу с 01.09.2019 г.), вопросы обеспечения первичных мер пожарной безопасности в границах населенных пунктов является вопросом местного значения поселения. Для реализации Федерального закона № 131-ФЗ в области обеспечения пожарной безопасности, органы местного самоуправления городских поселений, в части организации обеспечения первичных мер пожарной безопасности, должны осуществлять контроль за градостроительной деятельностью, соблюдением требований пожарной безопасности при планировке и застройке территорий.

В соответствии с пунктом 2 статьи 8 Федерального закона №28-ФЗ от 12 февраля 1998 г. «О гражданской обороне» (посл. ред. от 01.05.2019 г. №84-ФЗ) органы местного самоуправления в пределах границ муниципальных образований в области гражданской обороны самостоятельно:

- проводят мероприятия по гражданской обороне, разрабатывают и реализуют планы гражданской обороны и защиты населения;
- проводят подготовку населения в области гражданской обороны;
- создают и поддерживают в состоянии постоянной готовности к использованию муниципальные системы оповещения населения об опасностях, возникающих при военных конфликтах или вследствие этих конфликтов, а также при чрезвычайных ситуациях природного и техногенного характера, защитные сооружения и другие объекты гражданской обороны;
- проводят мероприятия по подготовке к эвакуации населения, материальных и культурных ценностей в безопасные районы;
- проводят первоочередные мероприятия по поддержанию устойчивого функционирования организаций в военное время;

Инв. № подл.	Подпись и дата	Взам. инв. №						№ 28-21/158 от 21.10.2021 г.	Лист
									112
<i>Изм.</i>	<i>Кол.уч.</i>	<i>Лист</i>	<i>№док</i>	<i>Подпись</i>	<i>Дата</i>				

- создают и содержат в целях гражданской обороны запасы продовольствия, медицинских средств индивидуальной защиты и иных средств;

- обеспечивают своевременное оповещение населения, в том числе экстренное оповещение населения, об опасностях, возникающих при военных конфликтах или вследствие этих конфликтов, а также при чрезвычайных ситуациях природного и техногенного характера;

- в пределах своих полномочий создают и поддерживают в состоянии готовности силы и средства гражданской обороны, необходимые для решения вопросов местного значения;

- определяют перечень организаций, обеспечивающих выполнение мероприятий местного уровня по гражданской обороне.

При возникновении пожара/аварии сообщать по телефонам 01, 112 место возникновения аварии, что случилось и есть ли пострадавшие, по возможности использовать средства противопожарной защиты и принять меры по тушению пожара/локализации аварии.

Мероприятия по гражданской обороне представляет собой действия по подготовке и защите населения, материальных и культурных ценностей на территории Российской Федерации от опасностей, возникающих при ведении военных действий или вследствие этих действий, а также при возникновении чрезвычайных ситуаций природного и техногенного характера.

В соответствии с Приложением «А» СП 165.325800.2014 «Инженерно-технические мероприятия по гражданской обороне. Актуализированная редакция СНиП 2.01.51-90» проектируемый объект не является категорированным и не требует мер по гражданской обороне.

Инв. № подл.	Подпись и дата	Взам. инв. №					№ 28-21/158 от 21.10.2021 г.	Лист 113
			Изм.	Кол.уч.	Лист	№ док		

ПРИЛОЖЕНИЕ

Инв. № подл.	Подпись и дата	Взам. инв. №					Лист	
							№ 28-21/158 от 21.10.2021 г.	114
Изм.	Кол.уч.	Лист	№ док	Подпись	Дата			

Перечень координат характерных точек устанавливаемых красных линий

Номер точки	X	Y
МСК-63 2 зона		
1	380570,82	2210000,56
2	380570,24	2210005,74
3	380421,15	2209830,01
4	380425,41	2209825,59
5	380599,18	2210083,03
6	380492,41	2209957,92
7	379930,14	2209175,22
8	379847,02	2209075,23
9	379817,98	2209037,38
10	379798,14	2209011,58
11	379764,36	2208976,88
12	379764,36	2208975,13
13	379760,89	2208975,13
14	379758,83	2208974,15
15	379362,01	2208787,17
16	379350,77	2208780,00
17	379336,93	2208767,24
18	379329,31	2208748,81
19	379328,79	2208728,77
20	379153,16	2208407,10
21	379143,97	2208414,32
22	379064,33	2208383,69
23	379029,35	2208375,65
24	379002,19	2208365,65
25	378977,87	2208355,95
26	378958,33	2208346,16
27	378955,13	2208347,19
28	378916,96	2208327,02
29	378884,73	2208314,63
30	378860,24	2208306,22
31	378786,87	2208259,06
32	378779,44	2208235,65
33	378745,15	2208209,93
34	378736,34	2208201,67
35	378779,33	2208307,08
36	378774,44	2208303,28
37	378767,82	2208294,29
38	378734,96	2208225,57
39	378812,68	2208042,53
40	378773,24	2208012,94
41	373197,79	2208465,13
42	373173,73	2208478,81
43	373169,97	2208443,68
44	373147,39	2208456,57
45	373088,50	2208487,89
46	373007,15	2208503,68

Инв. № подл. Подпись и дата Взам. инв. №

Изм.	Кол.уч.	Лист	№ док	Подпись	Дата
------	---------	------	-------	---------	------

47	372997,36	2208505,22
48	372870,43	2208524,30
49	372731,14	2208550,25
50	372707,57	2208558,45
51	372640,81	2208589,77
52	372603,83	2208607,91
53	372571,94	2208625,15
54	372542,60	2208641,79
55	372527,46	2208650,47
56	372489,67	2208675,37
57	372448,74	2208704,74
58	372292,27	2208820,81
59	372266,09	2208839,88
60	372204,90	2208886,11
61	372151,74	2208921,46
62	372136,05	2208932,57
63	372015,13	2209021,21
64	371996,91	2209035,28
65	371977,36	2209051,85
66	371951,41	2209077,52
67	372006,37	2209069,71
68	371984,50	2209089,96
69	371975,71	2209098,53
70	371935,67	2209094,48
71	371881,33	2209150,59
72	371771,62	2209267,26
73	371688,51	2209356,59
74	371646,08	2209400,01
75	371616,59	2209433,44
76	371150,56	2209985,49
77	371090,54	2210082,92
78	371031,50	2210182,72
79	370928,27	2210351,04
80	370984,96	2210201,01
81	370944,96	2210265,61
82	370909,72	2210322,65
83	370896,65	2210343,48
84	370893,29	2210348,92
85	370803,84	2210491,93
86	370922,64	2210360,77
87	370835,23	2210498,24
88	370835,60	2210501,88
89	369703,65	2212357,08
90	369577,28	2212440,58
91	369545,21	2212460,49
92	369540,71	2212463,29
93	369540,72	2212468,06
94	369583,40	2212406,08
95	369584,52	2212401,97
96	369543,30	2212428,45
97	368519,42	2213093,29
98	368502,27	2213102,00
99	368493,72	2213093,16

Взам. инв. №

Подпись и дата

Инв. № подл.

№ 28-21/158 от 21.10.2021 г.

Лист

116

Изм. Кол.уч. Лист № док Подпись Дата

100	368486,24	2213098,35
101	368486,43	2213099,90
102	368490,79	2213120,33
103	368382,43	2213866,95
104	368375,94	2213906,42
105	368376,21	2213912,46
106	368383,59	2213912,19
107	368385,00	2213909,06
108	368387,95	2213908,21
109	368390,00	2213910,50
110	368393,63	2213908,52
111	368035,82	2214192,87
112	367957,55	2214216,33
113	367763,08	2214279,76
114	367631,78	2214322,71
115	367558,04	2214346,36
116	367463,52	2214376,27
117	367421,79	2214390,82
118	367309,12	2214427,82
119	367310,26	2214433,17
120	367979,06	2214178,49
121	367947,42	2214193,53
122	367755,08	2214256,89
123	367623,93	2214299,21
124	367550,36	2214322,64
125	367454,32	2214353,02
126	367412,16	2214367,91
127	367302,83	2214404,45
128	367245,12	2214421,52
129	367185,63	2214440,62
130	367124,51	2214459,70
131	366885,53	2214535,20
132	366742,76	2214581,16
133	366644,99	2214613,09
134	366460,82	2214673,91
135	366376,88	2214699,62
136	366626,83	2214652,83
137	366625,58	2214657,55
138	366628,18	2214666,17
139	366359,23	2214737,15
140	366330,09	2214740,53
141	366367,42	2214702,02
142	366326,91	2214708,57
143	366279,94	2214708,33
144	366125,13	2214696,60
145	365879,43	2214674,77
146	365841,61	2214675,94
147	365825,80	2214678,64
148	365811,19	2214681,52
149	365750,85	2214695,31
150	365700,76	2214706,43
151	365467,57	2214757,81
152	365385,85	2214777,33
153	365283,90	2214808,15

Инв. № подл. Подпись и дата. Взам. инв. №

МСК-63 1 зона

188	378715,25	1408281,39
189	378714,58	1408280,51
190	378688,87	1408229,13
191	378683,48	1408220,28
192	378678,48	1408215,38
193	378668,01	1408204,59
194	378669,01	1408203,42
195	378664,00	1408198,28
196	378664,22	1408197,91
197	378662,91	1408196,50
198	378667,27	1408191,42
199	378692,99	1408310,08
200	378672,58	1408268,44
201	378678,72	1408263,45
202	378676,33	1408259,88
203	378678,01	1408257,38
204	378665,89	1408242,18
205	378660,61	1408244,24
206	378642,29	1408214,76
207	378611,23	1408188,30
208	378611,31	1408186,72
209	378607,69	1408185,86
210	378579,77	1408186,38
211	378563,59	1408188,49
212	378544,29	1408190,90
213	378544,51	1408192,31
214	378531,48	1408194,79
215	378524,59	1408195,77
216	378524,97	1408197,89
217	378512,08	1408199,95
218	378512,45	1408201,99
219	378506,83	1408203,05
220	378506,73	1408202,13
221	378506,67	1408201,54
222	378486,16	1408204,23
223	378479,21	1408205,76
224	378473,31	1408206,60
225	378473,62	1408208,29
226	378468,35	1408209,32
227	378462,92	1408210,66
228	378462,23	1408207,57
229	378450,21	1408209,54
230	378437,24	1408205,56
231	378655,94	1408180,07
232	378650,24	1408183,24
233	378646,17	1408181,85
234	378634,11	1408167,17
235	378625,21	1408163,41
236	378603,47	1408162,13
237	378602,28	1408165,46
238	378600,67	1408166,52
239	378597,89	1408167,46
240	378593,12	1408168,25
241	378583,59	1408169,57
242	378558,05	1408172,22
243	378549,64	1408171,64
244	378548,39	1408171,56
245	378541,51	1408172,41
246	378539,17	1408172,70

Инв. № подл. Подпись и дата. Взам. инв. №

№ 28-21/158 от 21.10.2021 г.

Лист

119

Изм. Кол.уч. Лист № док Подпись Дата

247	378530,31	1408173,79
248	378527,37	1408174,41
249	378511,03	1408177,82
250	378474,40	1408185,48
251	378472,19	1408185,71
252	378460,13	1408183,72
253	378453,89	1408180,65
254	378449,01	1408175,91
255	378447,60	1408174,69
256	378444,42	1408171,93
257	378443,06	1408170,75
258	378439,21	1408166,12
259	378435,96	1408158,93
260	378422,76	1408111,72
261	378398,72	1408061,45
262	378356,51	1407944,75
263	378353,25	1407935,94
264	378348,20	1407922,27
265	378347,24	1407919,68
266	378346,52	1407917,90
267	378333,59	1407885,74
268	378428,50	1408195,84
269	378425,61	1408191,53
270	378421,95	1408185,00
271	378427,06	1408182,51
272	378417,78	1408159,05
273	378411,53	1408151,92
274	378408,12	1408144,35
275	378413,40	1408141,49
276	378404,77	1408121,23
277	378396,80	1408100,16
278	378389,11	1408081,04
279	378387,51	1408076,69
280	378383,57	1408069,43
281	378383,33	1408069,35
282	378382,36	1408069,71
283	378380,99	1408066,13
284	378382,35	1408065,56
285	378379,91	1408058,67
286	378380,75	1408058,26
287	378378,73	1408050,89
288	378376,33	1408043,78
289	378373,09	1408041,29
290	378369,03	1408031,10
291	378369,40	1408026,54
292	378366,78	1408019,65
293	378364,79	1408020,52
294	378360,22	1408010,51
295	378356,47	1408011,79
296	378354,53	1408006,67
297	378359,62	1408004,50
298	378347,87	1407976,32
299	378339,95	1407953,61
300	378338,27	1407947,41
301	378333,16	1407937,00
302	378324,84	1407940,37
303	378323,78	1407937,64
304	378323,55	1407937,04
305	378322,72	1407934,90
306	378287,50	1407951,98
307	378276,68	1407957,23

Взам. инв. №

Подпись и дата

Инв. № подл.

308	378314,23	1407892,73
309	378314,84	1407894,65
310	378316,15	1407910,85
311	378296,95	1407920,57
312	378295,60	1407914,50
313	378294,37	1407913,10
314	378292,86	1407913,89
315	378289,26	1407915,76
316	378285,70	1407917,60
317	378285,18	1407919,76
318	378276,68	1407921,96
319	378253,64	1407932,78
320	378255,72	1407937,29
321	378257,06	1407940,19
322	378246,60	1407944,39
323	378244,87	1407940,73
324	378228,00	1407948,43
325	378224,51	1407950,48
326	378217,48	1407952,73
327	378213,41	1407956,86
328	378213,97	1407958,07
329	378213,00	1407958,51
330	378212,79	1407958,04
331	378208,64	1407959,90
332	378208,99	1407960,70
333	378208,01	1407961,11
334	378207,68	1407960,35
335	378205,42	1407961,43
336	378205,90	1407962,71
337	378201,04	1407964,99
338	378199,69	1407962,12
339	378199,33	1407961,34
340	378190,45	1407965,54
341	378190,97	1407966,49
342	378192,41	1407969,15
343	378192,66	1407969,61
344	378184,60	1407973,45
345	378184,32	1407972,85
346	378183,84	1407971,82
347	378183,39	1407970,86
348	378183,17	1407970,41
349	378182,76	1407969,54
350	378182,61	1407969,24
351	378181,69	1407967,47
352	378171,75	1407972,97
353	378172,21	1407974,00
354	378172,91	1407975,55
355	378173,47	1407976,80
356	378172,05	1407977,49
357	378172,39	1407978,32
358	378173,14	1407980,12
359	378164,45	1407984,26
360	378163,60	1407982,45
361	378163,26	1407981,73
362	378162,56	1407982,07
363	378162,02	1407981,02
364	378160,79	1407978,67
365	378141,59	1407986,46
366	378120,87	1407997,11
367	378111,93	1408001,72
368	378110,98	1408002,21
369	378108,60	1408003,43
370	378089,60	1408013,20
371	378064,92	1408025,67

Взам. инв. №

Подпись и дата

Инв. № подл.

№ 28-21/158 от 21.10.2021 г.

Лист

121

Изм.	Кол.уч.	Лист	№ док	Подпись	Дата
------	---------	------	-------	---------	------

372	378065,50	1408026,96
373	378066,16	1408028,43
374	378065,04	1408028,98
375	378064,09	1408029,45
376	378059,18	1408031,84
377	378058,28	1408030,56
378	378057,48	1408029,42
379	378008,46	1408054,18
380	378008,89	1408054,94
381	378002,53	1408058,09
382	377994,42	1408062,11
383	377985,46	1408067,43
384	377977,34	1408072,04
385	377976,67	1408071,30
386	377952,98	1408083,12
387	377954,10	1408085,27
388	377939,27	1408092,82
389	377937,48	1408090,23
390	377933,01	1408092,50
391	377934,35	1408095,12
392	377925,14	1408099,63
393	377923,77	1408097,20
394	377903,47	1408107,28
395	378269,86	1407960,52
396	378229,70	1407979,49
397	378223,56	1407982,39
398	378194,99	1407995,89
399	378181,69	1408002,18
400	378172,97	1408006,30
401	378104,08	1408041,74
402	378005,82	1408091,37
403	377931,09	1408129,37
404	377903,18	1408143,81
405	377890,59	1408150,14
406	377868,74	1408161,32
407	377850,67	1408170,44
408	377829,26	1408181,45
409	377806,38	1408193,21
410	377770,39	1408211,99
411	377748,00	1408223,48
412	377713,83	1408241,12
413	377704,07	1408246,26
414	377896,72	1408110,63
415	377894,76	1408111,60
416	377895,55	1408113,38
417	377894,18	1408113,99
418	377881,19	1408119,82
419	377860,26	1408129,76
420	377841,53	1408137,91
421	377843,00	1408141,49
422	377843,52	1408142,75
423	377844,08	1408144,12
424	377840,39	1408146,01
425	377839,50	1408146,47
426	377834,90	1408148,62
427	377834,50	1408147,91
428	377834,31	1408147,46
429	377833,81	1408146,25
430	377833,20	1408144,78
431	377823,27	1408150,36
432	377823,66	1408151,49
433	377824,08	1408152,69

Взам. инв. №

Подпись и дата

Инв. № подл.

№ 28-21/158 от 21.10.2021 г.

Лист

122

Изм.	Кол.уч.	Лист	№ док	Подпись	Дата
------	---------	------	-------	---------	------

434	377824,68	1408154,41
435	377818,86	1408157,16
436	377818,17	1408155,71
437	377817,64	1408154,60
438	377817,05	1408153,35
439	377810,03	1408156,78
440	377810,62	1408158,22
441	377811,08	1408159,34
442	377811,31	1408159,88
443	377809,19	1408160,96
444	377808,26	1408161,45
445	377803,60	1408163,84
446	377802,66	1408164,33
447	377798,62	1408166,41
448	377797,68	1408166,90
449	377790,65	1408170,34
450	377785,04	1408173,07
451	377784,83	1408172,68
452	377783,40	1408169,94
453	377778,90	1408172,25
454	377779,66	1408173,94
455	377780,10	1408174,93
456	377780,30	1408175,37
457	377774,99	1408178,01
458	377774,70	1408177,49
459	377773,46	1408175,18
460	377767,13	1408178,60
461	377767,75	1408180,48
462	377767,99	1408181,19
463	377766,44	1408181,87
464	377766,85	1408182,80
465	377765,89	1408183,24
466	377765,46	1408182,29
467	377761,20	1408184,13
468	377760,23	1408184,56
469	377758,52	1408185,05
470	377734,14	1408192,06
471	377735,43	1408194,43
472	377736,13	1408195,72
473	377734,32	1408196,43
474	377734,69	1408197,24
475	377733,71	1408197,67
476	377733,34	1408196,82
477	377729,07	1408198,62
478	377729,48	1408199,54
479	377728,51	1408199,97
480	377728,09	1408199,04
481	377727,56	1408197,82
482	377726,48	1408195,37
483	377711,82	1408202,39
484	377712,54	1408204,30
485	377712,76	1408204,89
486	377713,24	1408206,15
487	377702,69	1408211,03
488	377702,43	1408210,53
489	377702,31	1408210,29
490	377701,66	1408208,99
491	377700,89	1408207,48
492	377696,70	1408208,99
493	377696,25	1408207,82
494	377692,12	1408209,67
495	377690,67	1408210,32
496	377697,01	1408249,93

Взам. инв. №

Подпись и дата

Инв. № подл.

№ 28-21/158 от 21.10.2021 г.

Лист

123

Изм. Кол.уч. Лист № док Подпись Дата

497	377676,06	1408260,62
498	377651,92	1408271,32
499	377631,47	1408278,99
500	377603,34	1408287,39
501	377577,28	1408293,13
502	377557,49	1408295,90
503	377556,73	1408291,10
504	377556,12	1408291,29
505	377555,40	1408291,49
506	377543,99	1408294,71
507	377525,82	1408298,71
508	377478,76	1408305,18
509	377433,70	1408309,45
510	377431,62	1408309,64
511	377429,71	1408309,82
512	377410,19	1408311,67
513	377365,97	1408315,89
514	377366,36	1408320,28
515	377329,86	1408323,94
516	377682,57	1408213,94
517	377672,50	1408218,44
518	377674,18	1408225,41
519	377668,35	1408227,28
520	377667,80	1408225,35
521	377660,21	1408228,05
522	377656,91	1408229,48
523	377639,53	1408234,91
524	377633,12	1408236,72
525	377633,62	1408238,37
526	377631,89	1408238,86
527	377632,16	1408239,90
528	377624,21	1408242,15
529	377623,59	1408239,84
530	377599,66	1408246,53
531	377584,21	1408250,74
532	377584,73	1408252,55
533	377585,08	1408253,79
534	377575,43	1408256,55
535	377575,14	1408255,59
536	377574,46	1408253,37
537	377563,93	1408256,21
538	377564,35	1408258,19
539	377564,77	1408260,13
540	377558,64	1408261,80
541	377558,11	1408259,69
542	377557,97	1408259,13
543	377557,67	1408257,90
544	377547,69	1408260,58
545	377547,87	1408261,52
546	377547,99	1408262,13
547	377548,11	1408262,75
548	377545,41	1408263,34
549	377545,50	1408263,85
550	377539,96	1408264,84
551	377539,84	1408264,23
552	377539,70	1408263,52
553	377524,96	1408266,40
554	377525,03	1408266,91
555	377525,10	1408267,30
556	377519,92	1408267,98
557	377488,98	1408271,61
558	377486,54	1408271,92
559	377486,62	1408272,58

Взам. инв. №

Подпись и дата

Инв. № подл.

№ 28-21/158 от 21.10.2021 г.

Лист

124

Изм. Кол.уч. Лист № док Подпись Дата

560	377479,93	1408273,36
561	377474,56	1408273,99
562	377469,60	1408274,57
563	377462,58	1408275,54
564	377456,83	1408276,34
565	377451,08	1408277,14
566	377450,89	1408275,75
567	377447,24	1408276,18
568	377407,08	1408279,82
569	377396,51	1408280,83
570	377391,99	1408281,26
571	377358,94	1408284,42
572	377359,15	1408286,69
573	377344,92	1408287,85
574	377343,92	1408287,94
575	377339,34	1408288,38
576	377338,34	1408288,47
577	377333,07	1408288,97
578	377328,59	1408289,39
579	377327,59	1408289,48
580	377303,84	1408292,07
581	377298,95	1408292,30
582	377298,63	1408290,17
583	377265,00	1408293,34
584	377265,25	1408295,80
585	377255,38	1408296,53
586	377254,96	1408294,28
587	377246,66	1408295,05
588	377246,80	1408296,79
589	377246,42	1408296,82
590	377243,08	1408297,07
591	377243,15	1408298,10
592	377242,09	1408298,17
593	377242,02	1408297,15
594	377241,13	1408297,21
595	377241,02	1408295,58
596	377230,02	1408296,61
597	377230,20	1408298,07
598	377229,61	1408298,09
599	377229,68	1408299,12
600	377228,63	1408299,19
601	377228,55	1408298,13
602	377222,90	1408298,62
603	377223,00	1408299,65
604	377221,95	1408299,72
605	377221,58	1408297,40
606	377215,47	1408297,97
607	377215,45	1408298,56
608	377210,24	1408298,74
609	377172,73	1408301,97
610	377159,28	1408303,18
611	377158,22	1408303,28
612	377152,99	1408303,75
613	377151,95	1408303,84
614	377146,06	1408304,41
615	377144,88	1408304,51
616	377126,79	1408306,12
617	377093,23	1408309,13
618	377093,42	1408312,66
619	377084,86	1408313,19
620	377084,85	1408309,89
621	377050,22	1408313,01
622	377050,45	1408315,17
623	377039,62	1408316,18

Взам. инв. №

Подпись и дата

Инв. № подл.

№ 28-21/158 от 21.10.2021 г.

Лист

125

Изм. Кол.уч. Лист № док Подпись Дата

624	377039,53	1408314,02
625	377030,40	1408314,89
626	377030,83	1408317,61
627	377019,52	1408318,71
628	377019,12	1408315,96
629	376999,20	1408317,86
630	376999,32	1408319,24
631	376995,29	1408319,90
632	376995,39	1408320,79
633	376989,57	1408321,45
634	376989,23	1408318,57
635	376974,46	1408320,87
636	376974,60	1408322,18
637	376968,47	1408322,83
638	376963,59	1408323,33
639	376959,02	1408323,84
640	376953,86	1408324,40
641	376953,69	1408322,99
642	376933,05	1408325,02
643	376933,05	1408324,15
644	376926,84	1408324,74
645	376925,78	1408324,84
646	376921,55	1408325,24
647	376920,49	1408325,34
648	376915,97	1408325,77
649	376912,81	1408326,07
650	376909,46	1408326,34
651	377323,70	1408324,78
652	377319,55	1408325,33
653	377289,13	1408328,09
654	377273,74	1408329,66
655	377178,26	1408339,32
656	377126,69	1408344,54
657	377064,52	1408350,39
658	377036,82	1408353,00
659	376983,98	1408357,89
660	376950,86	1408360,95
661	376918,77	1408363,94
662	376911,37	1408364,63
663	376901,84	1408326,97
664	376901,95	1408329,05
665	376877,00	1408331,57
666	376876,92	1408330,62
667	376869,67	1408331,65
668	376869,45	1408330,15
669	376863,57	1408330,74
670	376858,30	1408331,26
671	376852,68	1408331,82
672	376847,61	1408332,33
673	376841,32	1408332,96
674	376835,73	1408333,52
675	376830,24	1408334,06
676	376825,05	1408334,57
677	376820,61	1408335,02
678	376814,46	1408335,62
679	376809,16	1408336,14
680	376809,01	1408334,58
681	376798,70	1408335,42
682	376770,44	1408338,01
683	376770,52	1408341,65
684	376761,54	1408343,37
685	376731,86	1408345,13

Взам. инв. №

Подпись и дата

Инв. № подл.

№ 28-21/158 от 21.10.2021 г.

Лист

126

Изм.	Кол.уч.	Лист	№ док	Подпись	Дата
------	---------	------	-------	---------	------

686	376731,48	1408342,21
687	376728,02	1408342,46
688	376903,45	1408365,4
689	376861,07	1408369,51
690	376824,73	1408372,64
691	376795,01	1408375,27
692	376735,39	1408380,61
693	376670,52	1408386,59
694	376616,64	1408391,59
695	376589,91	1408393,39
696	376580,65	1408394,73
697	376715,87	1408343,32
698	376711,68	1408343,61
699	376707,91	1408343,87
700	376690,01	1408345,13
701	376689,99	1408346,19
702	376689,98	1408346,82
703	376680,64	1408347,17
704	376665,12	1408348,62
705	376652,66	1408349,97
706	376621,98	1408352,89
707	376598,92	1408355,60
708	376593,18	1408356,03
709	376581,35	1408357,37
710	376579,06	1408357,61
711	376579,15	1408358,74
712	376573,29	1408359,27
713	376566,02	1408359,92
714	376560,34	1408360,43
715	376553,29	1408361,07
716	376547,05	1408361,62
717	376540,88	1408362,16
718	376533,82	1408362,78
719	376527,82	1408363,30
720	376521,30	1408363,84
721	376510,10	1408365,27
722	376569,82	1408396,05
723	376553,39	1408397,84
724	376539,55	1408399,21
725	376518,48	1408401,30
726	376491,13	1408403,98
727	376452,43	1408407,85
728	376402,96	1408412,78
729	376374,77	1408415,71
730	376343,44	1408418,99
731	376304,38	1408423,05
732	376259,29	1408427,67
733	376258,62	1408419,15
734	376241,00	1408420,73
735	376206,81	1408424,80
736	376178,79	1408427,47
737	376165,51	1408428,76
738	376030,12	1408441,99
739	375899,35	1408455,03
740	375805,81	1408462,95
741	375803,90	1408463,11
742	375802,84	1408463,20
743	375801,82	1408463,28
744	375799,20	1408463,50
745	375792,33	1408464,09
746	375777,44	1408465,35

Взам. инв. №

Подпись и дата

Инв. № подл.

№ 28-21/158 от 21.10.2021 г.

Лист

127

Изм. Кол.уч. Лист № док. Подпись Дата

747	375680,74	1408472,81
748	375666,33	1408473,92
749	375662,34	1408474,23
750	375625,19	1408477,13
751	375609,10	1408478,38
752	375589,98	1408479,77
753	375587,39	1408479,96
754	375591,21	1408488,83
755	376500,21	1408365,95
756	376499,16	1408366,05
757	376497,84	1408366,18
758	376496,78	1408366,28
759	376492,23	1408366,73
760	376491,18	1408366,83
761	376485,16	1408367,42
762	376484,09	1408367,53
763	376479,16	1408368,01
764	376478,11	1408368,11
765	376472,80	1408368,63
766	376471,74	1408368,74
767	376465,92	1408369,31
768	376464,86	1408369,41
769	376459,62	1408369,92
770	376458,57	1408370,03
771	376445,95	1408371,26
772	376446,10	1408371,98
773	376444,96	1408372,08
774	376445,04	1408372,92
775	376443,98	1408373,02
776	376443,90	1408372,17
777	376437,70	1408372,68
778	376437,70	1408371,97
779	376384,94	1408376,48
780	376356,69	1408378,90
781	376356,77	1408379,94
782	376342,00	1408381,22
783	376341,71	1408380,18
784	376337,92	1408380,50
785	376315,08	1408382,45
786	376311,15	1408382,79
787	376311,29	1408384,25
788	376305,07	1408385,18
789	376304,84	1408383,33
790	376297,73	1408384,01
791	376297,98	1408386,32
792	376292,36	1408386,69
793	376289,17	1408386,91
794	376288,77	1408384,86
795	376239,82	1408389,52
796	376240,10	1408391,57
797	376232,95	1408392,04
798	376232,83	1408390,18
799	376213,09	1408392,06
800	376213,40	1408395,39
801	376205,91	1408396,21
802	376205,84	1408395,64
803	376205,47	1408392,78
804	376175,68	1408395,62
805	376130,61	1408400,04
806	376130,84	1408401,67
807	376124,10	1408402,58
808	376123,96	1408400,69
809	376079,28	1408405,07

Взам. инв. №

Подпись и дата

Инв. № подл.

№ 28-21/158 от 21.10.2021 г.

Лист

128

Изм. Кол.уч. Лист № док. Подпись Дата

810	376055,94	1408407,79
811	376038,90	1408409,96
812	376037,06	1408410,20
813	376036,07	1408410,31
814	375996,74	1408413,66
815	375989,42	1408414,47
816	375983,56	1408415,13
817	375978,81	1408415,66
818	375973,73	1408416,22
819	375967,78	1408416,89
820	375962,92	1408417,44
821	375957,26	1408418,08
822	375951,43	1408418,74
823	375945,92	1408419,37
824	375938,60	1408420,19
825	375936,08	1408420,65
826	375925,16	1408422,68
827	375900,24	1408424,42
828	375894,68	1408424,76
829	375889,68	1408425,07
830	375882,23	1408425,53
831	375882,21	1408425,24
832	375877,78	1408425,59
833	375873,16	1408425,86
834	375868,06	1408426,17
835	375859,61	1408426,67
836	375859,65	1408427,45
837	375853,58	1408427,74
838	375853,53	1408427,05
839	375800,76	1408431,30
840	375775,02	1408433,44
841	375665,07	1408441,92
842	375646,91	1408443,34
843	375606,68	1408446,47
844	375584,44	1408448,09
845	375580,42	1408448,37
846	375555,95	1408450,04
847	375544,81	1408431,89
848	375568,76	1408491,25
849	375555,59	1408481,95
850	375537,33	1408484,43
851	375528,48	1408485,63
852	375506,48	1408489,41
853	375499,91	1408491,77
854	375483,39	1408499,40
855	375442,83	1408522,38
856	375435,89	1408525,58
857	375423,40	1408532,98
858	375422,33	1408533,59
859	375418,23	1408536,29
860	375415,73	1408537,68
861	375413,16	1408539,11
862	375412,24	1408539,63
863	375407,44	1408542,31
864	375406,52	1408542,82
865	375407,02	1408543,71
866	375403,43	1408545,88
867	375402,86	1408544,87
868	375401,94	1408545,39
869	375402,51	1408546,43
870	375397,92	1408548,82
871	375397,41	1408547,91
872	375396,49	1408548,43

Взам. инв. №

Подпись и дата

Инв. № подл.

№ 28-21/158 от 21.10.2021 г.

Лист

129

Изм. Кол.уч. Лист № док Подпись Дата

873	375396,99	1408549,34
874	375393,09	1408551,54
875	375392,57	1408550,62
876	375391,64	1408551,14
877	375392,16	1408552,06
878	375388,43	1408554,16
879	375387,90	1408553,23
880	375386,98	1408553,75
881	375380,97	1408557,14
882	375381,90	1408558,85
883	375325,01	1408593,14
884	375269,68	1408627,00
885	375255,91	1408636,12
886	375248,79	1408640,84
887	375222,13	1408658,51
888	375215,92	1408661,45
889	375209,31	1408667,22
890	375189,47	1408680,94
891	375186,14	1408679,50
892	375048,85	1408783,10
893	374928,73	1408872,17
894	374916,47	1408881,84
895	375525,14	1408439,03
896	375527,56	1408448,34
897	375528,80	1408453,10
898	375525,38	1408453,69
899	375514,54	1408455,55
900	375502,55	1408457,62
901	375498,30	1408458,35
902	375482,64	1408464,50
903	375469,43	1408470,60
904	375424,84	1408495,98
905	375413,65	1408502,36
906	375347,35	1408542,31
907	375332,00	1408551,56
908	375316,08	1408561,16
909	375308,40	1408565,79
910	375284,77	1408580,25
911	375266,67	1408593,66
912	375265,42	1408592,09
913	375252,50	1408600,00
914	375227,92	1408616,28
915	375201,92	1408633,52
916	375189,05	1408642,04
917	375175,13	1408651,76
918	375174,87	1408651,94
919	375154,98	1408665,80
920	375154,73	1408665,97
921	375132,01	1408681,81
922	375018,54	1408767,63
923	374961,94	1408810,34
924	374911,04	1408846,47
925	374898,33	1408855,49
926	374877,57	1408869,27
927	374875,19	1408870,83
928	374832,89	1408898,92
929	374787,08	1408927,30
930	374775,85	1408933,96
931	374744,42	1408949,72
932	374735,57	1408954,15
933	374735,44	1408953,87

Взам. инв. №

Подпись и дата

Инв. № подл.

№ 28-21/158 от 21.10.2021 г.

Лист

130

Изм.	Кол.уч.	Лист	№ док	Подпись	Дата
------	---------	------	-------	---------	------

934	374733,03	1408948,71
935	374731,22	1408949,55
936	374733,64	1408954,71
937	374733,76	1408955,00
938	374706,96	1408967,18
939	374694,29	1408972,94
940	374643,93	1408995,83
941	374641,89	1408991,27
942	374641,48	1408990,36
943	374639,66	1408991,18
944	374640,07	1408992,09
945	374642,10	1408996,65
946	374551,63	1409036,16
947	374549,18	1409030,69
948	374547,35	1409031,51
949	374549,80	1409036,99
950	374397,98	1409105,72
951	374313,07	1409143,42
952	374212,53	1409189,49
953	374205,26	1409187,20
954	374191,37	1409182,85
955	374190,94	1409182,72
956	374185,14	1409180,89
957	374180,89	1409179,57
958	374749,90	1408982,61
959	374752,44	1408988,05
960	374750,62	1408988,90
961	374748,09	1408983,46
962	374659,05	1409024,12
963	374661,49	1409029,61
964	374659,66	1409030,42
965	374657,22	1409024,93
966	374609,62	1409046,08
967	374580,84	1409058,86
968	374565,94	1409065,48
969	374568,39	1409070,95
970	374566,57	1409071,77
971	374564,11	1409066,30
972	374473,96	1409106,53
973	374476,42	1409112,01
974	374474,59	1409112,83
975	374472,14	1409107,35
976	374400,77	1409139,41
977	374382,21	1409147,74
978	374384,64	1409153,23
979	374382,81	1409154,04
980	374380,38	1409148,55
981	374326,18	1409172,63
982	374289,34	1409189,51
983	374291,81	1409194,97
984	374289,99	1409195,79
985	374287,52	1409190,33
986	374235,32	1409214,23
987	374197,37	1409231,70
988	374199,91	1409237,15
989	374198,10	1409237,99
990	374195,56	1409232,55
991	374155,51	1409250,99
992	374128,09	1409264,20
993	374106,17	1409274,77
994	374108,80	1409280,16
995	374107,00	1409281,03
996	374104,37	1409275,64

Взам. инв. №

Подпись и дата

Инв. № подл.

№ 28-21/158 от 21.10.2021 г.

Лист

131

Изм. Кол.уч. Лист № док Подпись Дата

997	374054,23	1409301,26
998	374016,94	1409322,96
999	374019,99	1409328,13
1000	374018,27	1409329,14
1001	374015,22	1409323,97
1002	373933,36	1409371,63
1003	373936,39	1409376,80
1004	373934,67	1409377,82
1005	373931,63	1409372,64
1006	373853,00	1409418,59
1007	373856,03	1409423,77
1008	373854,30	1409424,77
1009	373851,27	1409419,59
1010	373764,52	1409469,95
1011	373767,52	1409475,14
1012	373765,79	1409476,15
1013	373762,79	1409470,96
1014	373676,24	1409520,80
1015	373679,23	1409526,00
1016	373677,50	1409527,00
1017	373674,52	1409521,79
1018	373588,68	1409572,30
1019	373591,72	1409577,47
1020	373590,00	1409578,49
1021	373586,95	1409573,32
1022	373576,41	1409579,51
1023	373575,50	1409580,08
1024	374170,11	1409194,44
1025	374183,04	1409203,08
1026	374141,76	1409222,10
1027	374127,95	1409228,96
1028	374039,01	1409273,11
1029	373904,64	1409351,33
1030	373826,34	1409397,11
1031	373660,96	1409492,78
1032	373547,75	1409559,24
1033	373546,82	1409559,80

Инд. № подл.	Подпись и дата	Взам. инв. №

Изм.	Кол.уч.	Лист	№ док	Подпись	Дата

№ 28-21/158 от 21.10.2021 г.

Лист

132