

Администрация  
муниципального района Кинельский  
Самарской области

## Постановление

от 14.10. 2020г № 1702  
г. Кинель

«О подготовке документации по планировке территории в границах сельских поселений Алакаевка и Богдановка муниципального района Кинельский Самарской области для размещения объекта АО «Самаранефтегаз»: «Напорный нефтепровод УПСВ Ново-Запрудненская - УПН Алакаевская»

В соответствии со статьями 45, 46 Градостроительного кодекса Российской Федерации от 29.12.2004г. №190-ФЗ, в целях обеспечения подготовки документации по планировке территории для размещения объекта АО «Самаранефтегаз»: «Напорный нефтепровод УПСВ Ново-Запрудненская - УПН Алакаевская» в границах сельского поселения Алакаевка и сельского поселения Богдановка муниципального района Кинельский Самарской области, администрация муниципального района Кинельский

### ПОСТАНОВЛЯЕТ:

1. Принять решение о подготовке документации по планировке территории (проект планировки территории с проектом межевания территории в его составе) для размещения объекта АО «Самаранефтегаз»: «Напорный нефтепровод УПСВ Ново-Запрудненская - УПН Алакаевская» в

границах сельского поселения Алакаевка и сельского поселения Богдановка муниципального района Кинельский Самарской области.

2. Границы территорий сельских поселений Алакаевка и Богдановка муниципального района Кинельский Самарской области, в отношении которых разрабатывается проект планировки территории и проект межевания территории, определяются согласно Схеме, прилагаемой к настоящему постановлению (Приложение 1). Источник финансирования работ по подготовке документации по планировке территории – средства заявителя (силами подрядной организации АО «Самаранефтегаз»).

3. Утвердить прилагаемое техническое задание на выполнение проекта планировки территории и проекта межевания территории объекта: «Напорный нефтепровод УПСВ Ново-Запруденская - УПН Алакаевская» (Приложение 2).

4. АО «Самаранефтегаз» обеспечить подготовку указанной в пункте 1 настоящего постановления документации по планировке территории и представить её на согласование и утверждение в порядке, установленном действующим законодательством.

5. Заинтересованные лица вправе представить свои письменные предложения по проекту планировки территории в течение 10 (десяти) дней со дня опубликования настоящего постановления по адресу: Самарская область, г. Кинель, ул. Ленина, д.36 либо по адресу электронной почты: [kumi@kinel.ru](mailto:kumi@kinel.ru).

6. Официально опубликовать настоящее постановление в газете «Междуречье» и разместить на официальном сайте администрации муниципального района Кинельский в информационно-телекоммуникационной сети Интернет ([www.kinel.ru](http://www.kinel.ru)) в подразделе «Документация по планировке территории» раздела «Градостроительство».

7. Настоящее постановление вступает в силу после его официального опубликования.

8. Контроль за исполнением настоящего постановления возложить на  
руководителя Комитета по управлению муниципальным имуществом  
муниципального района Кинельский С.А. Мартынова.

И.о. главы муниципального  
района Кинельский

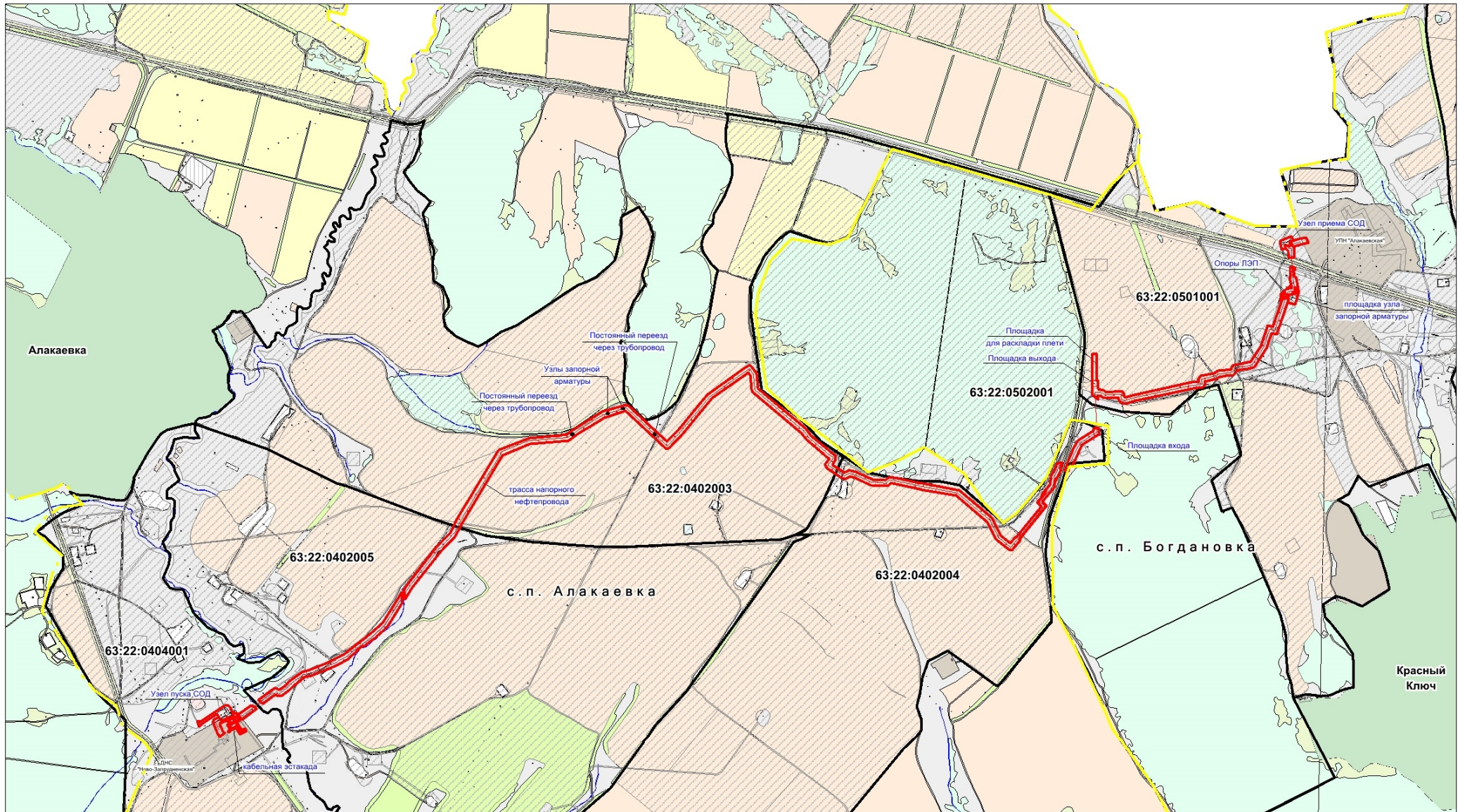


С.Б.Чиклинов




Богданова 26196

Схема территории, в отношении которой осуществляется разработка документации по планировке территории для строительства АО "Самаранефтегаз": 4858П "Напорный нефтепровод УПСВ "Ново-Запрудненская" - УПН "Алакаевская" в границах муниципального района Кинельский Самарской области

ПРИЛОЖЕНИЕ 1  
к постановлению администрации м.р. Кинельский  
от \_\_\_\_\_ № \_\_\_\_\_



Условные обозначения:

-  - земельный участок (часть земельного участка) для строительства объекта АО "Самаранефтегаз"
-  - границы кадастрового квартала, его номер
-  - границы земельного участка стоящего на ГКУ, его номер

М 1:20000