ОПИСАНИЕ МЕСТОПОЛОЖЕНИЯ ГРАНИЦ

Публичный сервитут в отношении земель и земельных участков в целях складирования строительных и иных материалов, размещения временных или вспомогательных сооружений (включая ограждения, бытовки, навесы) и (или) строительной техники, которые необходимы для обеспечения строительства, реконструкции, ремонта объектов транспортной инфраструктуры федерального значения «Магистральный нефтепровод «Кротовка-Куйбышев» Ду500, участок 15,2 км - 16,8 км. Бугурусланское РНУ. Реконструкция»

(наименование объекта, местоположение границ которого описано (далее - объект))

Раздел 1

Сведения об объекте

№ п/п	Характеристики объекта	Описание характеристик
1	2	3
1.	Местоположение объекта	Самарская область, район Кинельский, сельское поселение Георгиевка
2.	Площадь объекта +/- величина погрешности определения площади (Р +/- Дельта Р)	147146 +/- 134 м²
3.	Иные характеристики объекта	Публичный сервитут в отношении земель и земельных участков в целях складирования строительных и иных материалов, размещения временных или вспомогательных сооружений (включая ограждения, бытовки, навесы) и (или) строительной техники, которые необходимы для обеспечения строительства, реконструкции, ремонта объектов транспортной инфраструктуры федерального значения «Магистральный нефтепровод «Кротовка-Куйбышев» Ду500, участок 15,2 км – 16,8 км. Бугурусланское РНУ. Реконструкция». Обладатель публичного сервитута: Акционерное общество "Транснефть - Приволга", ИНН 6317024749, ОГРН 1026301416371, находящегося по адресу: 443020, Самарская область, г. Самара, ул. Ленинская, д.100. Email: privolga@sam.transneft.ru. Срок публичного сервитута - 3 года.

Раздел 2

Сведения о местоположении границ объекта

1. Система координат МСК-63, зона 2

2. Сведения о характерных точках границ объекта

Обозначение характерных точек границ	Координаты, м		Метод определения координат характерной точки	Средняя квадратическая погрешность положения характерной точки (Mt), м	Описание обозначения точки на местности (при наличии)
	X	Y			
1	2	3	4	5	6
1	394173.25	2227395.37	Аналитический метод	0.1	-
2	394245.42	2227389.57	Аналитический метод	0.1	-
3	394273.05	2227410.79	Аналитический метод	0.1	-
4	394283.69	2227481.73	Аналитический метод	0.1	-
5	394272.59	2227501.25	Аналитический метод	0.1	-
6	394213.72	2227456.61	Аналитический метод	0.1	-
7	394204.20	2227457.51	Аналитический метод	0.1	-
8	394204.05	2227456.34	Аналитический метод	0.1	-
9	394199.87	2227456.87	Аналитический метод	0.1	-
10	394191.95	2227396.11	Аналитический метод	0.1	-
11	394173.65	2227398.67	Аналитический метод	0.1	-
1	394173.25	2227395.37	Аналитический метод	0.1	-
12	394174.35	2227404.63	Аналитический метод	0.1	-
13	394186.78	2227402.90	Аналитический метод	0.1	-
14	394193.92	2227457.63	Аналитический метод	0.1	-
15	394180.83	2227459.29	Аналитический метод	0.1	-
12	394174.35	2227404.63	Аналитический метод	0.1	-
16	394126.74	2227474.22	Аналитический метод	0.1	-
17	394142.93	2227472.16	Аналитический метод	0.1	-
18	394146.70	2227506.07	Аналитический метод	0.1	-
19	394141.58	2227509.67	Аналитический метод	0.1	-
20	394145.02	2227514.58	Аналитический метод	0.1	-

2. Сведения о характерных точках границ объекта					
Обозначение характерных точек границ	**Координаты, м**		**Метод определения координат характерной точки**	**Средняя квадратическая погрешность положения характерной точки (Mt), м**	**Описание обозначения точки на местности (при наличии)**
	X	**Y**			
1	**2**	**3**	**4**	**5**	**6**
21	394153.06	2227508.94	Аналитический метод	0.1	-
22	394148.88	2227471.41	Аналитический метод	0.1	-
23	394175.82	2227467.99	Аналитический метод	0.1	-
24	394179.49	2227498.90	Аналитический метод	0.1	-
25	394175.32	2227502.84	Аналитический метод	0.1	-
26	394179.44	2227507.20	Аналитический метод	0.1	-
27	394185.80	2227501.19	Аналитический метод	0.1	-
28	394181.77	2227467.23	Аналитический метод	0.1	-
29	394205.06	2227464.28	Аналитический метод	0.1	-
30	394204.96	2227463.47	Аналитический метод	0.1	-
31	394211.96	2227462.81	Аналитический метод	0.1	-
32	394266.99	2227504.53	Аналитический метод	0.1	-
33	394140.11	2227522.94	Аналитический метод	0.1	-
34	394141.91	2227537.65	Аналитический метод	0.1	-
35	394130.33	2227539.02	Аналитический метод	0.1	-
36	394127.60	2227516.00	Аналитический метод	0.1	-
37	394131.06	2227512.82	Аналитический метод	0.1	-
16	394126.74	2227474.22	Аналитический метод	0.1	-
38	394122.35	2227299.27	Аналитический метод	0.1	-
39	394151.50	2227296.09	Аналитический метод	0.1	-
40	394149.72	2227299.87	Аналитический метод	0.1	-
41	394155.14	2227302.41	Аналитический метод	0.1	-
42	394166.37	2227393.25	Аналитический метод	0.1	-
43	394161.15	2227398.50	Аналитический метод	0.1	-
44	394161.23	2227400.41	Аналитический метод	0.1	-

2. Сведения о характерных точках границ объекта					
Обозначение характерных точек границ	**Координаты, м**		**Метод определения координат характерной точки**	**Средняя квадратическая погрешность положения характерной точки (Mt), м**	**Описание обозначения точки на местности (при наличии)**
	X	**Y**			
1	**2**	**3**	**4**	**5**	**6**
45	394135.78	2227403.97	Аналитический метод	0.1	-
46	394139.36	2227400.23	Аналитический метод	0.1	-
47	394139.89	2227398.14	Аналитический метод	0.1	-
48	394128.91	2227304.58	Аналитический метод	0.1	-
49	394128.80	2227304.06	Аналитический метод	0.1	-
50	394127.48	2227302.36	Аналитический метод	0.1	-
38	394122.35	2227299.27	Аналитический метод	0.1	-
51	394141.14	2227411.59	Аналитический метод	0.1	-
52	394141.23	2227411.47	Аналитический метод	0.1	-
53	394141.72	2227409.37	Аналитический метод	0.1	-
54	394141.70	2227409.20	Аналитический метод	0.1	-
55	394162.11	2227406.35	Аналитический метод	0.1	-
56	394163.11	2227409.43	Аналитический метод	0.1	-
57	394169.10	2227411.34	Аналитический метод	0.1	-
58	394174.88	2227460.05	Аналитический метод	0.1	-
59	394147.99	2227463.46	Аналитический метод	0.1	-
60	394142.46	2227413.75	Аналитический метод	0.1	-
61	394142.39	2227413.35	Аналитический метод	0.1	-
51	394141.14	2227411.59	Аналитический метод	0.1	-
62	394097.64	2227301.96	Аналитический метод	0.1	-
63	394120.42	2227299.48	Аналитический метод	0.1	-
64	394117.93	2227303.62	Аналитический метод	0.1	-
65	394123.12	2227306.74	Аналитический метод	0.1	-
66	394133.76	2227397.43	Аналитический метод	0.1	-
67	394131.61	2227399.66	Аналитический метод	0.1	-

2. Сведения о характерных точках границ объекта					
Обозначение характерных точек границ	**Координаты, м**		**Метод определения координат характерной точки**	**Средняя квадратическая погрешность положения характерной точки (Mt), м**	**Описание обозначения точки на местности (при наличии)**
	X	**Y**			
1	**2**	**3**	**4**	**5**	**6**
68	394130.96	2227400.70	Аналитический метод	0.1	-
69	394130.98	2227402.85	Аналитический метод	0.1	-
70	394132.44	2227404.43	Аналитический метод	0.1	-
71	394118.38	2227406.40	Аналитический метод	0.1	-
72	394105.97	2227305.99	Аналитический метод	0.1	-
62	394097.64	2227301.96	Аналитический метод	0.1	-
73	394119.80	2227412.26	Аналитический метод	0.1	-
74	394132.03	2227410.55	Аналитический метод	0.1	-
75	394131.93	2227410.79	Аналитический метод	0.1	-
76	394131.98	2227412.94	Аналитический метод	0.1	-
77	394133.45	2227414.51	Аналитический метод	0.1	-
78	394136.68	2227416.07	Аналитический метод	0.1	-
79	394142.04	2227464.21	Аналитический метод	0.1	-
80	394125.85	2227466.27	Аналитический метод	0.1	-
73	394119.80	2227412.26	Аналитический метод	0.1	-
81	394078.38	2227418.09	Аналитический метод	0.1	-
82	394110.25	2227413.59	Аналитический метод	0.1	-
83	394111.29	2227417.95	Аналитический метод	0.1	-
84	394114.58	2227419.51	Аналитический метод	0.1	-
85	394119.89	2227467.02	Аналитический метод	0.1	-
86	394092.95	2227470.44	Аналитический метод	0.1	-
87	394091.49	2227458.70	Аналитический метод	0.1	-
88	394083.57	2227459.69	Аналитический метод	0.1	-
81	394078.38	2227418.09	Аналитический метод	0.1	-
89	394087.25	2227489.17	Аналитический метод	0.1	-

2. Сведения о характерных точках границ объекта					
Обозначение характерных точек границ	**Координаты, м**		**Метод определения координат характерной точки**	**Средняя квадратическая погрешность положения характерной точки (Mt), м**	**Описание обозначения точки на местности (при наличии)**
	X	**Y**			
1	**2**	**3**	**4**	**5**	**6**
90	394095.16	2227488.18	Аналитический метод	0.1	-
91	394093.94	2227478.38	Аналитический метод	0.1	-
92	394120.78	2227474.97	Аналитический метод	0.1	-
93	394124.03	2227504.02	Аналитический метод	0.1	-
94	394121.19	2227504.36	Аналитический метод	0.1	-
95	394122.19	2227512.82	Аналитический метод	0.1	-
96	394120.66	2227514.23	Аналитический метод	0.1	-
97	394122.61	2227516.36	Аналитический метод	0.1	-
98	394125.36	2227539.62	Аналитический метод	0.1	-
99	394109.17	2227541.54	Аналитический метод	0.1	-
100	394108.37	2227534.60	Аналитический метод	0.1	-
101	394093.17	2227536.62	Аналитический метод	0.1	-
89	394087.25	2227489.17	Аналитический метод	0.1	-
102	393997.91	2227430.12	Аналитический метод	0.1	-
103	394066.30	2227419.92	Аналитический метод	0.1	-
104	394064.19	2227424.28	Аналитический метод	0.1	-
105	393998.80	2227435.22	Аналитический метод	0.1	-
102	393997.91	2227430.12	Аналитический метод	0.1	-
106	393935.06	2227435.34	Аналитический метод	0.1	-
107	393958.97	2227431.32	Аналитический метод	0.1	-
108	393971.39	2227433.28	Аналитический метод	0.1	-
109	393989.21	2227430.38	Аналитический метод	0.1	-
110	393990.50	2227438.20	Аналитический метод	0.1	-
111	393971.40	2227439.35	Аналитический метод	0.1	-
112	393959.01	2227437.40	Аналитический метод	0.1	-

2. Сведения о характерных точках границ объекта					
Обозначение характерных точек границ	**Координаты, м**		**Метод определения координат характерной точки**	**Средняя квадратическая погрешность положения характерной точки (Mt), м**	**Описание обозначения точки на местности (при наличии)**
	X	**Y**			
1	**2**	**3**	**4**	**5**	**6**
113	393936.17	2227441.24	Аналитический метод	0.1	-
106	393935.06	2227435.34	Аналитический метод	0.1	-
114	394179.58	2227553.73	Аналитический метод	0.1	-
115	394187.94	2227553.13	Аналитический метод	0.1	-
116	394189.83	2227567.40	Аналитический метод	0.1	-
117	394180.92	2227565.39	Аналитический метод	0.1	-
114	394179.58	2227553.73	Аналитический метод	0.1	-
118	394185.88	2227557.51	Аналитический метод	0.1	-
119	394186.87	2227557.35	Аналитический метод	0.1	-
120	394187.02	2227558.34	Аналитический метод	0.1	-
121	394186.04	2227558.50	Аналитический метод	0.1	-
118	394185.88	2227557.51	Аналитический метод	0.1	-
122	394145.22	2227545.70	Аналитический метод	0.1	-
123	394152.35	2227548.16	Аналитический метод	0.1	-
124	394159.30	2227560.50	Аналитический метод	0.1	-
125	394146.64	2227557.64	Аналитический метод	0.1	-
122	394145.22	2227545.70	Аналитический метод	0.1	-
126	394150.04	2227549.37	Аналитический метод	0.1	-
127	394151.03	2227549.21	Аналитический метод	0.1	-
128	394151.18	2227550.20	Аналитический метод	0.1	-
129	394150.19	2227550.35	Аналитический метод	0.1	-
126	394150.04	2227549.37	Аналитический метод	0.1	-
130	394110.89	2227626.54	Аналитический метод	0.1	-
131	394119.44	2227626.25	Аналитический метод	0.1	-
132	394114.05	2227584.11	Аналитический метод	0.1	-

2. Сведения о характерных точках границ объекта					
Обозначение характерных точек границ	**Координаты, м**		**Метод определения координат характерной точки**	**Средняя квадратическая погрешность положения характерной точки (Mt), м**	**Описание обозначения точки на местности (при наличии)**
	X	**Y**			
1	**2**	**3**	**4**	**5**	**6**
133	394206.32	2227604.96	Аналитический метод	0.1	-
134	394208.05	2227618.27	Аналитический метод	0.1	-
135	394149.85	2227605.27	Аналитический метод	0.1	-
136	394158.45	2227670.87	Аналитический метод	0.1	-
137	394166.52	2227745.78	Аналитический метод	0.1	-
138	394179.91	2227842.42	Аналитический метод	0.1	-
139	394200.08	2227989.71	Аналитический метод	0.1	-
140	394223.72	2228166.21	Аналитический метод	0.1	-
141	394229.94	2228221.83	Аналитический метод	0.1	-
142	394240.32	2228317.60	Аналитический метод	0.1	-
143	394263.12	2228509.00	Аналитический метод	0.1	-
144	394305.68	2228818.70	Аналитический метод	0.1	-
145	394345.68	2229128.70	Аналитический метод	0.1	-
146	394316.59	2229141.99	Аналитический метод	0.1	-
147	394322.03	2229187.93	Аналитический метод	0.1	-
148	394336.00	2229186.27	Аналитический метод	0.1	-
149	394340.28	2229221.52	Аналитический метод	0.1	-
150	394345.24	2229220.92	Аналитический метод	0.1	-
151	394340.96	2229185.69	Аналитический метод	0.1	-
152	394352.40	2229184.33	Аналитический метод	0.1	-
153	394357.75	2229227.49	Аналитический метод	0.1	-
154	394338.34	2229230.03	Аналитический метод	0.1	-
155	394345.36	2229265.84	Аналитический метод	0.1	-
156	394347.17	2229288.80	Аналитический метод	0.1	-
157	394348.17	2229294.71	Аналитический метод	0.1	-

2. Сведения о характерных точках границ объекта					
Обозначение характерных точек границ	**Координаты, м**		**Метод определения координат характерной точки**	**Средняя квадратическая погрешность положения характерной точки (Mt), м**	**Описание обозначения точки на местности (при наличии)**
	X	**Y**			
1	**2**	**3**	**4**	**5**	**6**
158	394355.33	2229319.64	Аналитический метод	0.1	-
159	394364.34	2229378.12	Аналитический метод	0.1	-
160	394373.57	2229434.32	Аналитический метод	0.1	-
161	394381.52	2229482.72	Аналитический метод	0.1	-
162	394390.58	2229517.73	Аналитический метод	0.1	-
163	394394.43	2229541.46	Аналитический метод	0.1	-
164	394397.50	2229578.77	Аналитический метод	0.1	-
165	394404.98	2229609.03	Аналитический метод	0.1	-
166	394410.39	2229649.29	Аналитический метод	0.1	-
167	394425.68	2229666.53	Аналитический метод	0.1	-
168	394465.42	2229712.66	Аналитический метод	0.1	-
169	394476.20	2229718.34	Аналитический метод	0.1	-
170	394489.52	2229742.01	Аналитический метод	0.1	-
171	394490.25	2229768.25	Аналитический метод	0.1	-
172	394497.00	2229822.69	Аналитический метод	0.1	-
173	394514.56	2229885.55	Аналитический метод	0.1	-
174	394519.44	2229912.63	Аналитический метод	0.1	-
175	394533.78	2230137.37	Аналитический метод	0.1	-
176	394552.03	2230299.77	Аналитический метод	0.1	-
177	394583.38	2230387.29	Аналитический метод	0.1	-
178	394699.93	2230369.73	Аналитический метод	0.1	-
179	394716.65	2230482.37	Аналитический метод	0.1	-
180	394736.35	2230597.15	Аналитический метод	0.1	-
181	394631.55	2230615.00	Аналитический метод	0.1	-
182	394618.15	2230590.74	Аналитический метод	0.1	-

2. Сведения о характерных точках границ объекта					
Обозначение характерных точек границ	**Координаты, м**		**Метод определения координат характерной точки**	**Средняя квадратическая погрешность положения характерной точки (Mt), м**	**Описание обозначения точки на местности (при наличии)**
	X	**Y**			
1	**2**	**3**	**4**	**5**	**6**
183	394575.03	2230427.65	Аналитический метод	0.1	-
184	394580.97	2230399.58	Аналитический метод	0.1	-
185	394546.14	2230301.13	Аналитический метод	0.1	-
186	394527.81	2230137.90	Аналитический метод	0.1	-
187	394513.43	2229912.58	Аналитический метод	0.1	-
188	394508.71	2229886.90	Аналитический метод	0.1	-
189	394491.10	2229823.88	Аналитический метод	0.1	-
190	394484.26	2229768.71	Аналитический метод	0.1	-
191	394483.56	2229743.66	Аналитический метод	0.1	-
192	394471.84	2229722.83	Аналитический метод	0.1	-
193	394461.61	2229717.44	Аналитический метод	0.1	-
194	394404.45	2229650.09	Аналитический метод	0.1	-
195	394399.07	2229610.15	Аналитический метод	0.1	-
196	394391.56	2229579.74	Аналитический метод	0.1	-
197	394388.44	2229541.78	Аналитический метод	0.1	-
198	394384.64	2229518.73	Аналитический метод	0.1	-
199	394376.12	2229486.71	Аналитический метод	0.1	-
200	394366.39	2229434.97	Аналитический метод	0.1	-
201	394357.82	2229378.55	Аналитический метод	0.1	-
202	394349.47	2229321.05	Аналитический метод	0.1	-
203	394342.31	2229296.04	Аналитический метод	0.1	-
204	394341.21	2229289.54	Аналитический метод	0.1	-
205	394339.40	2229266.63	Аналитический метод	0.1	-
206	394330.81	2229220.54	Аналитический метод	0.1	-
207	394323.49	2229221.50	Аналитический метод	0.1	-

2. Сведения о характерных точках границ объекта					
Обозначение характерных точек границ	**Координаты, м**		**Метод определения координат характерной точки**	**Средняя квадратическая погрешность положения характерной точки (Mt), м**	**Описание обозначения точки на местности (при наличии)**
	X	**Y**			
1	**2**	**3**	**4**	**5**	**6**
208	394311.11	2229117.48	Аналитический метод	0.1	-
209	394276.99	2228854.38	Аналитический метод	0.1	-
210	394217.53	2228404.06	Аналитический метод	0.1	-
211	394201.61	2228269.54	Аналитический метод	0.1	-
212	394166.77	2228273.36	Аналитический метод	0.1	-
213	394160.46	2228226.92	Аналитический метод	0.1	-
214	394196.80	2228222.16	Аналитический метод	0.1	-
215	394186.92	2228138.52	Аналитический метод	0.1	-
216	394163.56	2227964.76	Аналитический метод	0.1	-
217	394133.33	2227746.75	Аналитический метод	0.1	-
218	394127.60	2227689.97	Аналитический метод	0.1	-
219	394120.17	2227631.94	Аналитический метод	0.1	-
220	394111.26	2227632.27	Аналитический метод	0.1	-
130	394110.89	2227626.54	Аналитический метод	0.1	-
221	394192.72	2227610.31	Аналитический метод	0.1	-
222	394193.71	2227610.16	Аналитический метод	0.1	-
223	394193.86	2227611.14	Аналитический метод	0.1	-
224	394192.88	2227611.30	Аналитический метод	0.1	-
221	394192.72	2227610.31	Аналитический метод	0.1	-
225	394155.98	2227602.01	Аналитический метод	0.1	-
226	394156.97	2227601.86	Аналитический метод	0.1	-
227	394157.12	2227602.84	Аналитический метод	0.1	-
228	394156.14	2227603.00	Аналитический метод	0.1	-
225	394155.98	2227602.01	Аналитический метод	0.1	-
229	394112.95	2227629.92	Аналитический метод	0.1	-

2. Сведения о характерных точках границ объекта					
Обозначение характерных точек границ	**Координаты, м**		**Метод определения координат характерной точки**	**Средняя квадратическая погрешность положения характерной точки (Mt), м**	**Описание обозначения точки на местности (при наличии)**
	X	**Y**			
1	**2**	**3**	**4**	**5**	**6**
230	394112.95	2227627.92	Аналитический метод	0.1	-
231	394114.95	2227627.92	Аналитический метод	0.1	-
232	394114.95	2227629.92	Аналитический метод	0.1	-
229	394112.95	2227629.92	Аналитический метод	0.1	-
233	394266.94	2227797.34	Аналитический метод	0.1	-
234	394306.20	2227791.49	Аналитический метод	0.1	-
235	394307.01	2227797.39	Аналитический метод	0.1	-
236	394339.79	2227799.73	Аналитический метод	0.1	-
237	394352.55	2227885.71	Аналитический метод	0.1	-
238	394279.56	2227896.53	Аналитический метод	0.1	-
233	394266.94	2227797.34	Аналитический метод	0.1	-
239	394314.26	2228169.09	Аналитический метод	0.1	-
240	394322.72	2228175.27	Аналитический метод	0.1	-
241	394340.23	2228306.17	Аналитический метод	0.1	-
242	394348.89	2228375.72	Аналитический метод	0.1	-
243	394342.16	2228388.21	Аналитический метод	0.1	-
239	394314.26	2228169.09	Аналитический метод	0.1	-
244	394506.14	2228789.27	Аналитический метод	0.1	-
245	394508.00	2228787.82	Аналитический метод	0.1	-
246	394548.82	2228836.88	Аналитический метод	0.1	-
247	394553.13	2228848.38	Аналитический метод	0.1	-
248	394560.06	2229027.10	Аналитический метод	0.1	-
249	394560.02	2229069.80	Аналитический метод	0.1	-
250	394556.87	2229069.70	Аналитический метод	0.1	-
251	394550.23	2228845.39	Аналитический метод	0.1	-

2. Сведения о характерных точках границ объекта					
Обозначение характерных точек границ	**Координаты, м**		**Метод определения координат характерной точки**	**Средняя квадратическая погрешность положения характерной точки (Mt), м**	**Описание обозначения точки на местности (при наличии)**
	X	**Y**			
1	**2**	**3**	**4**	**5**	**6**
244	394506.14	2228789.27	Аналитический метод	0.1	-
252	394477.95	2228811.34	Аналитический метод	0.1	-
253	394480.16	2228809.61	Аналитический метод	0.1	-
254	394517.56	2228857.22	Аналитический метод	0.1	-
255	394523.20	2229047.58	Аналитический метод	0.1	-
256	394520.73	2229048.71	Аналитический метод	0.1	-
257	394515.09	2228858.12	Аналитический метод	0.1	-
252	394477.95	2228811.34	Аналитический метод	0.1	-
258	394338.24	2228748.03	Аналитический метод	0.1	-
259	394394.42	2228703.25	Аналитический метод	0.1	-
260	394438.96	2228762.25	Аналитический метод	0.1	-
261	394382.62	2228804.73	Аналитический метод	0.1	-
258	394338.24	2228748.03	Аналитический метод	0.1	-
262	394452.84	2229118.76	Аналитический метод	0.1	-
263	394473.19	2229109.46	Аналитический метод	0.1	-
264	394476.52	2229126.19	Аналитический метод	0.1	-
265	394455.17	2229130.44	Аналитический метод	0.1	-
262	394452.84	2229118.76	Аналитический метод	0.1	-
266	394352.50	2229164.62	Аналитический метод	0.1	-
267	394389.52	2229147.70	Аналитический метод	0.1	-
268	394393.85	2229168.27	Аналитический метод	0.1	-
269	394427.33	2229166.65	Аналитический метод	0.1	-
270	394453.90	2229358.32	Аналитический метод	0.1	-
271	394548.14	2229343.41	Аналитический метод	0.1	-
272	394566.38	2229356.90	Аналитический метод	0.1	-

2. Сведения о характерных точках границ объекта

Обозначение характерных точек границ	Координаты, м		Метод определения координат характерной точки	Средняя квадратическая погрешность положения характерной точки (Mt), м	Описание обозначения точки на местности (при наличии)
	X	Y			
1	2	3	4	5	6
273	394574.55	2229411.97	Аналитический метод	0.1	-
274	394554.22	2229432.05	Аналитический метод	0.1	-
275	394505.26	2229439.23	Аналитический метод	0.1	-
276	394509.84	2229470.41	Аналитический метод	0.1	-
277	394450.62	2229480.34	Аналитический метод	0.1	-
278	394435.56	2229376.44	Аналитический метод	0.1	-
279	394444.36	2229375.14	Аналитический метод	0.1	-
280	394416.95	2229179.17	Аналитический метод	0.1	-
281	394354.58	2229182.18	Аналитический метод	0.1	-
266	394352.50	2229164.62	Аналитический метод	0.1	-
282	394389.66	2229156.31	Аналитический метод	0.1	-
283	394390.64	2229156.15	Аналитический метод	0.1	-
284	394390.80	2229157.14	Аналитический метод	0.1	-
285	394389.81	2229157.29	Аналитический метод	0.1	-
282	394389.66	2229156.31	Аналитический метод	0.1	-

3. Сведения о характерных точках части (частей) границы объекта

Обозначение характерных точек части границы	Координаты, м		Метод определения координат характерной точки	Средняя квадратическая погрешность положения характерной точки (Mt), м	Описание обозначения точки на местности (при наличии)
	X	Y			
1	2	3	4	5	6
-	-	-	-	-	-

СХЕМА РАСПОЛОЖЕНИЯ ГРАНИЦ ПУБЛИЧНОГО СЕРВИТУТА

Публичный сервитут в отношении земель и земельных участков в целях складирования строительных и иных материалов, размещения временных или вспомогательных сооружений (включая ограждения, бытовки, навесы) и (или) строительной техники, которые необходимы для обеспечения строительства, реконструкции, ремонта объектов транспортной инфраструктуры федерального значения «Магистральный нефтепровод «Кротовка-Куйбышев» Ду500, участок 15,2 км - 16,8 км. Бугурусланское РНУ. Реконструкция»

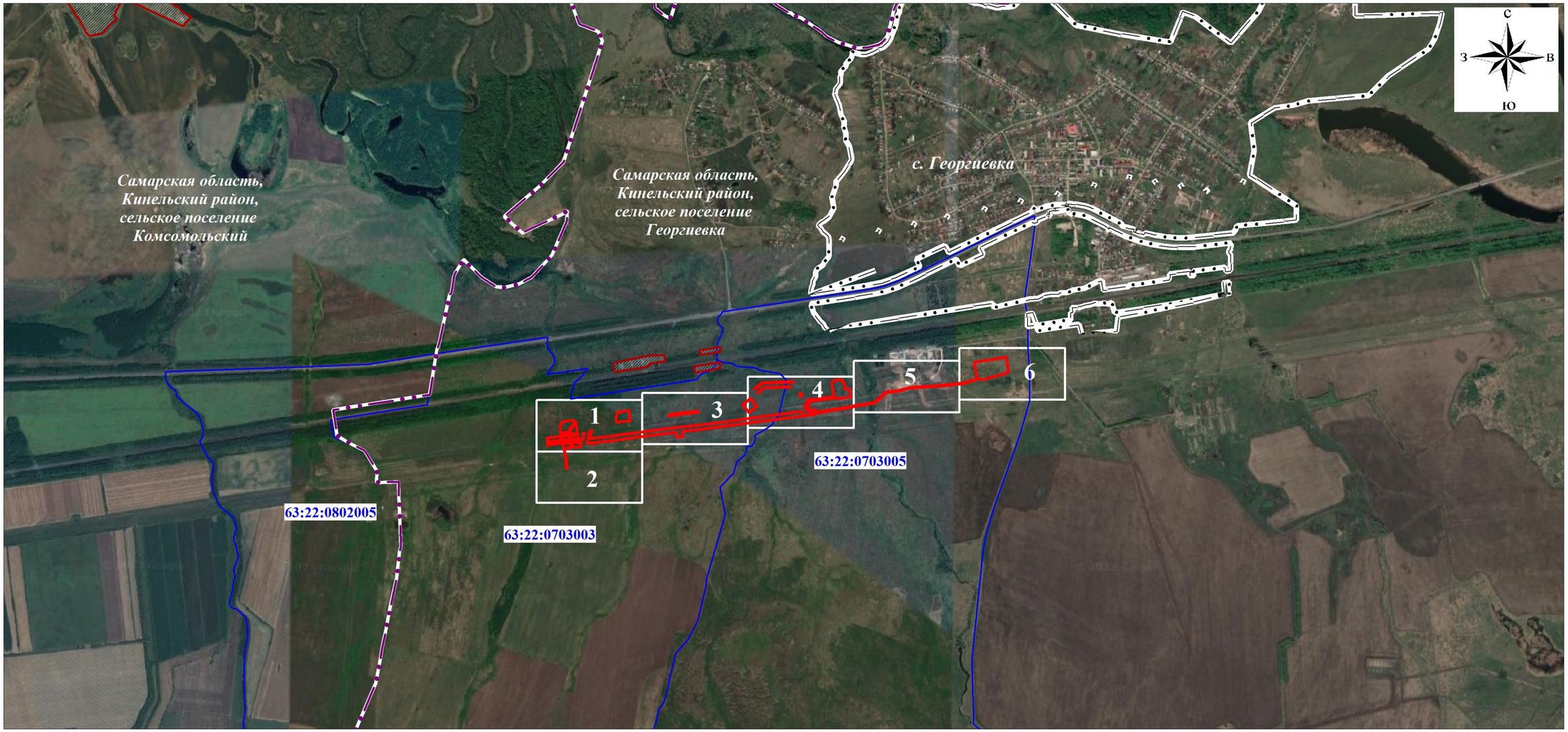

Используемые условные знаки и обозначения:

Масштаб 1:30000

- проектная граница публичного сервитута
- граница кадастрового квартала
- граница населенного пункта
- 3 — граница и номер листа
- граница сельских поселений

СХЕМА РАСПОЛОЖЕНИЯ ГРАНИЦ ПУБЛИЧНОГО СЕРВИТУТА

ЛИСТ 1

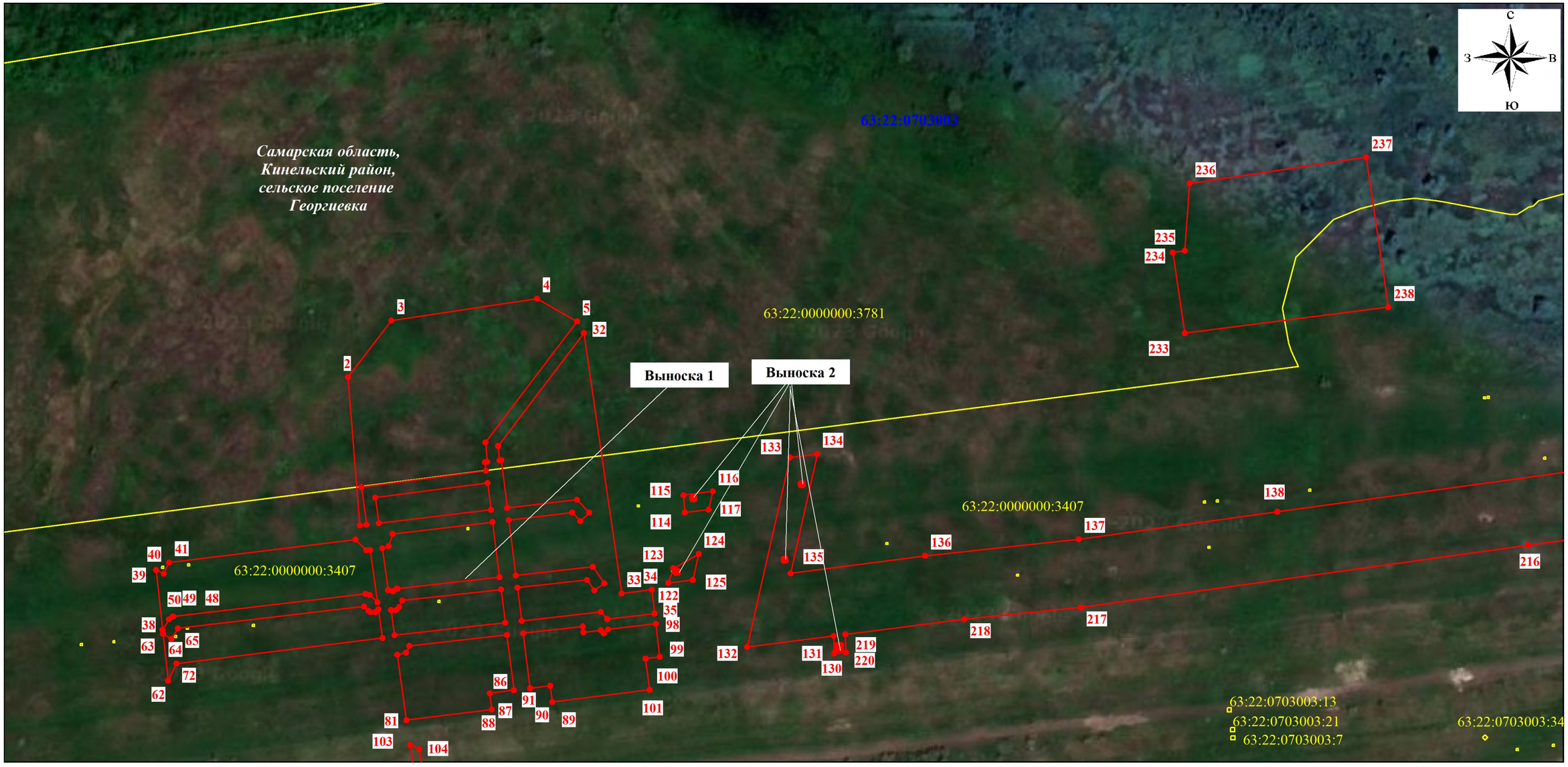

Масштаб 1:2000

Используемые условные знаки и обозначения:

- проектная граница публичного сервитута
- граница кадастрового квартала
- граница земельного участка, сведения о котором содержатся в ЕГРН

63:22:0703003 — номер кадастрового квартала

63:22:0000000:3781 — кадастровый номер земельного участка

1 — обозначение характерной точки границы публичного сервитута

СХЕМА РАСПОЛОЖЕНИЯ ГРАНИЦ ПУБЛИЧНОГО СЕРВИТУТА

ВЫНОСКА 1

Масштаб 1:500

СХЕМА РАСПОЛОЖЕНИЯ ГРАНИЦ ПУБЛИЧНОГО СЕРВИТУТА

ВЫНОСКА 2

Масштаб 1:500

СХЕМА РАСПОЛОЖЕНИЯ ГРАНИЦ ПУБЛИЧНОГО СЕРВИТУТА

ЛИСТ 2

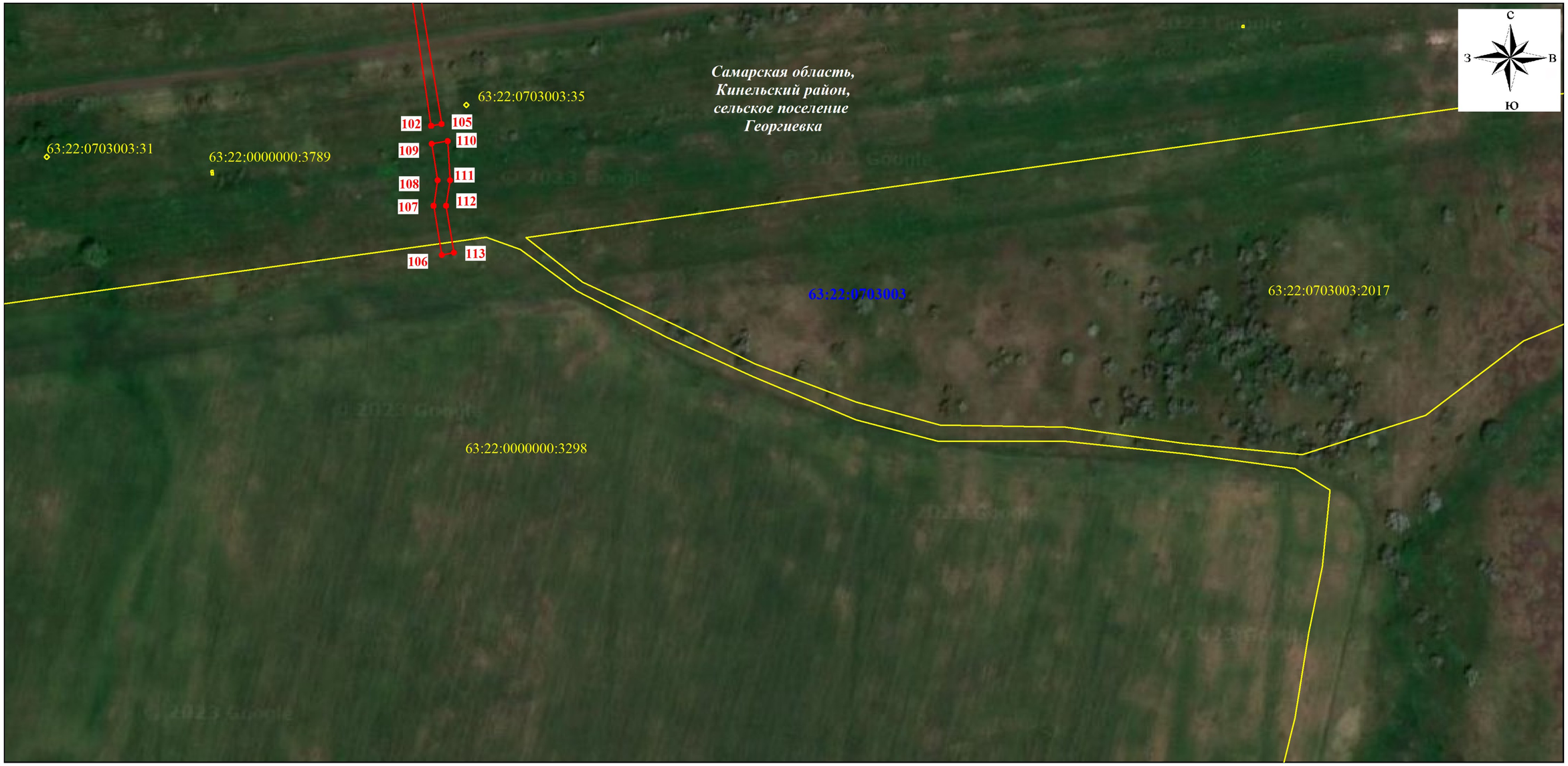

Масштаб 1:2000

Используемые условные знаки и обозначения:

- проектная граница публичного сервитута
- граница кадастрового квартала
- граница земельного участка, сведения о котором содержатся в ЕГРН

63:22:0703003 — номер кадастрового квартала

63:22:0000000:3781 — кадастровый номер земельного участка

• 1 — обозначение характерной точки границы публичного сервитута

СХЕМА РАСПОЛОЖЕНИЯ ГРАНИЦ ПУБЛИЧНОГО СЕРВИТУТА

ЛИСТ 3

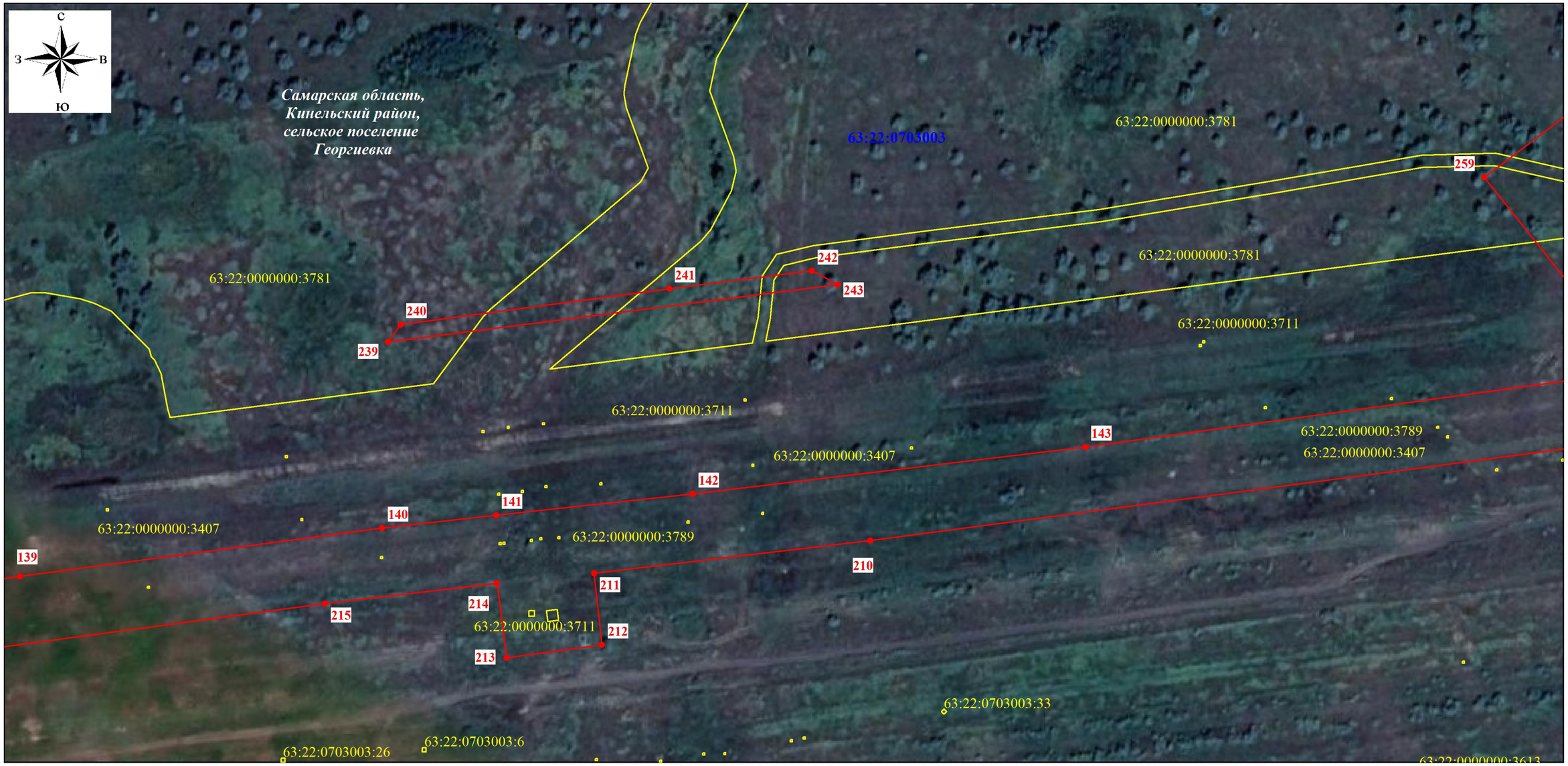

Масштаб 1:2000

Используемые условные знаки и обозначения:

- проектная граница публичного сервитута
- граница кадастрового квартала
- граница земельного участка, сведения о котором содержатся в ЕГРН

63:22:0703003	номер кадастрового квартала
63:22:0000000:3781	кадастровый номер земельного участка
• 1	обозначение характерной точки границы публичного сервитута

СХЕМА РАСПОЛОЖЕНИЯ ГРАНИЦ ПУБЛИЧНОГО СЕРВИТУТА

ЛИСТ 4

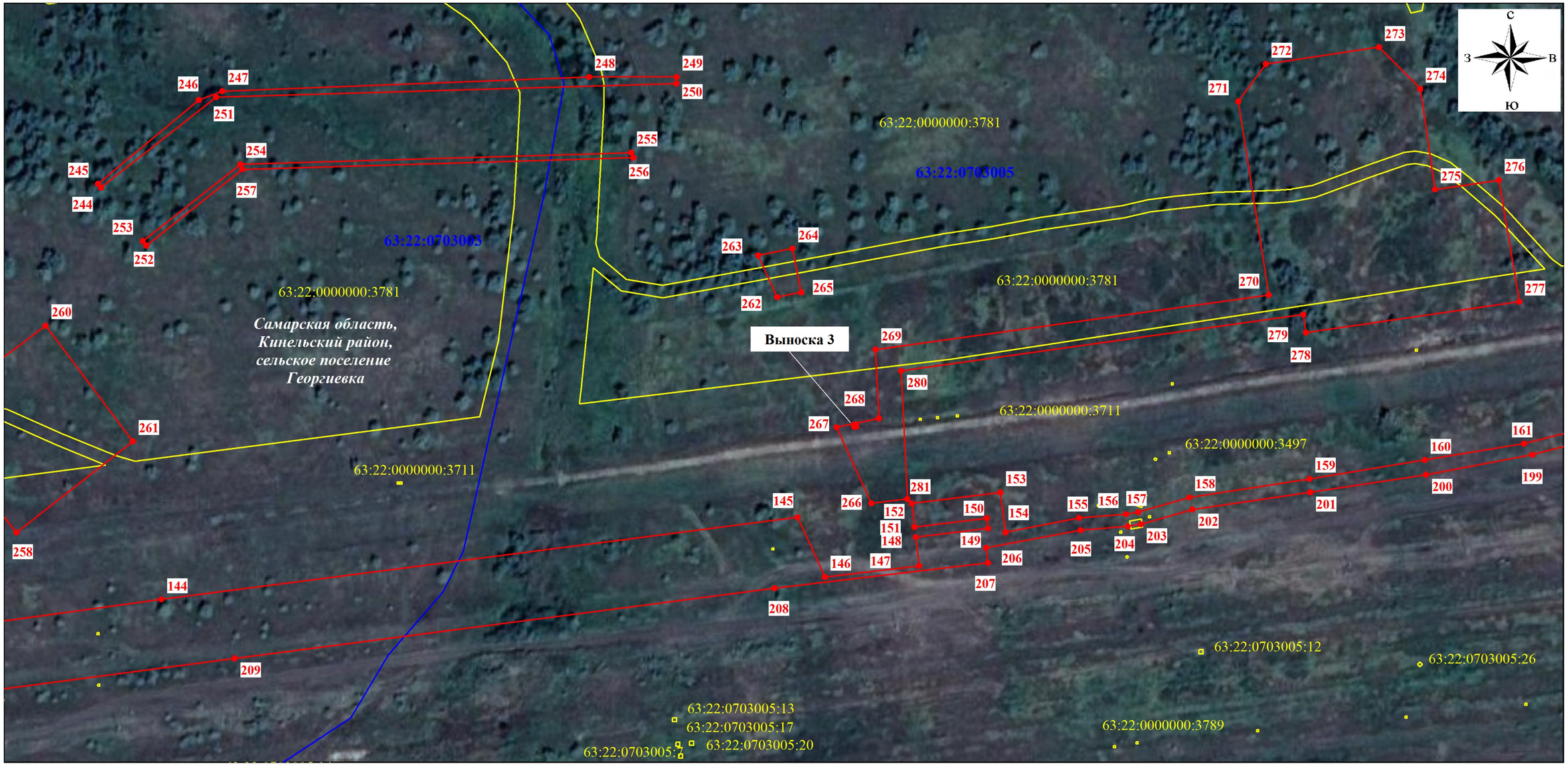

Масштаб 1:2000

Используемые условные знаки и обозначения:

- проектная граница публичного сервитута
- граница кадастрового квартала
- граница земельного участка, сведения о котором содержатся в ЕГРН

63:22:0703003	номер кадастрового квартала
63:22:0000000:3781	кадастровый номер земельного участка
• 1	обозначение характерной точки границы публичного сервитута

СХЕМА РАСПОЛОЖЕНИЯ ГРАНИЦ ПУБЛИЧНОГО СЕРВИТУТА

ЛИСТ 5

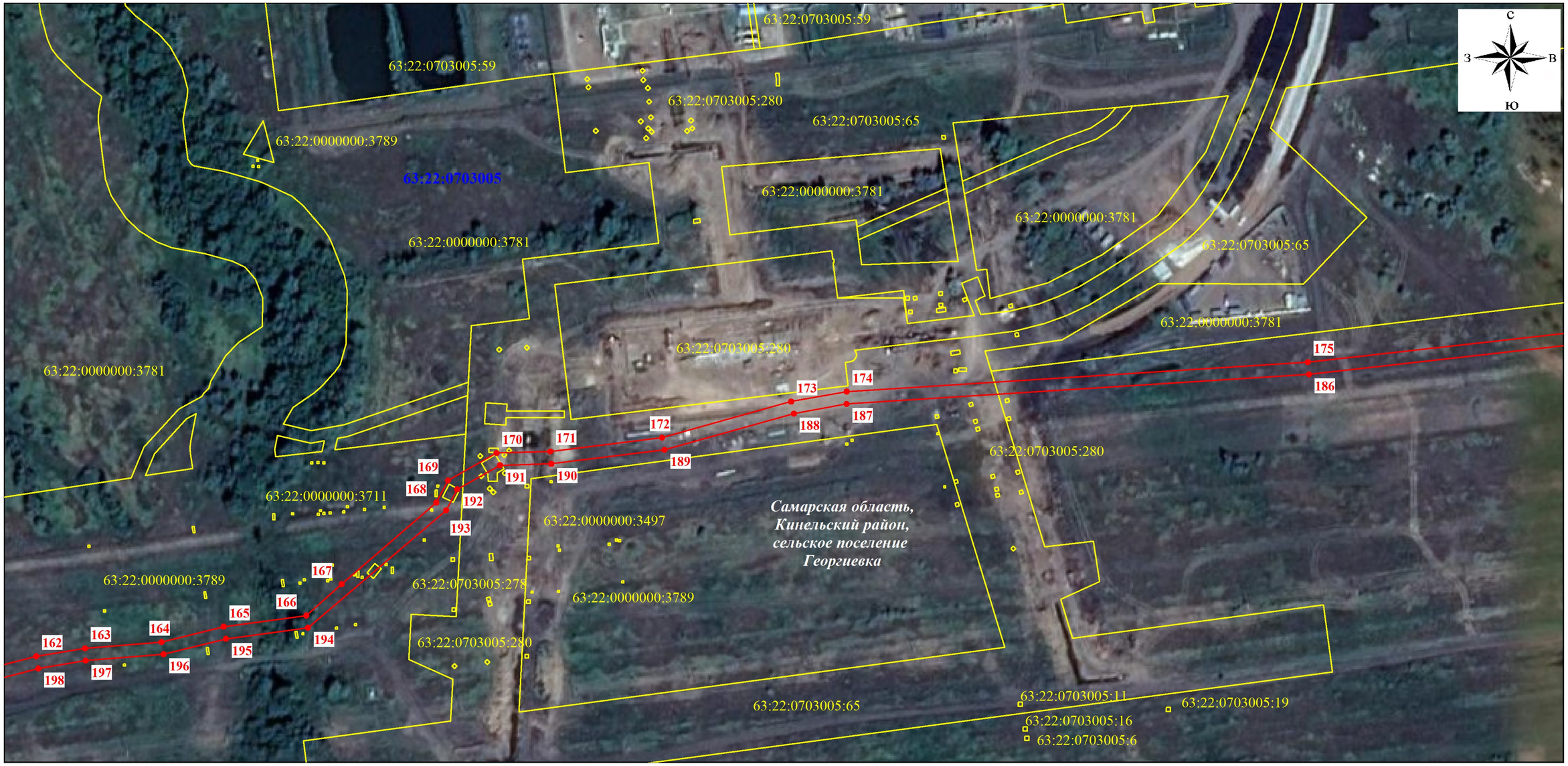

Масштаб 1:2000

Используемые условные знаки и обозначения:

- проектная граница публичного сервитута
- граница кадастрового квартала
- граница земельного участка, сведения о котором содержатся в ЕГРН

63:22:0703003 — номер кадастрового квартала

63:22:0000000:3781 — кадастровый номер земельного участка

• 1 — обозначение характерной точки границы публичного сервитута

СХЕМА РАСПОЛОЖЕНИЯ ГРАНИЦ ПУБЛИЧНОГО СЕРВИТУТА

ЛИСТ 6

Масштаб 1:2000

Используемые условные знаки и обозначения:

- проектная граница публичного сервитута
- граница кадастрового квартала
- граница земельного участка, сведения о котором содержатся в ЕГРН

63:22:0703003 — номер кадастрового квартала

63:22:0000000:3781 — кадастровый номер земельного участка

• 1 — обозначение характерной точки границы публичного сервитута