

ОПИСАНИЕ МЕСТОПОЛОЖЕНИЯ ГРАНИЦ**ПУБЛИЧНОГО СЕРВИТУТА****Раздел 1****Сведения об объекте землеустройства**

№ п/п	Характеристики объекта землеустройства	Описание характеристик
1	2	3
1.	Местоположение объекта землеустройства	Самарская область, Кинельский район, сельское поселение Чубовка, с. Сырейка
2.	Площадь объекта землеустройства ± величина погрешности определения площади ($P \pm \Delta P$)	492±8 м ²
3.	Иные характеристики объекта землеустройства	«Строительство ЛЭП-0,4 кВ от опоры ВЛ-0,4 кВ Ф-2 от ТП У-Кин 107 до границы земельного участка Суровцевой С.В. в с. Сырейка Кинельского района с установкой системы учета»

Раздел 2

(наименование объекта землеустройства)

Сведения о местоположении границ объекта землеустройства

1. Система координат _____ МСК - 63, зона 2

2. Сведения о характерных точках границ объекта землеустройства

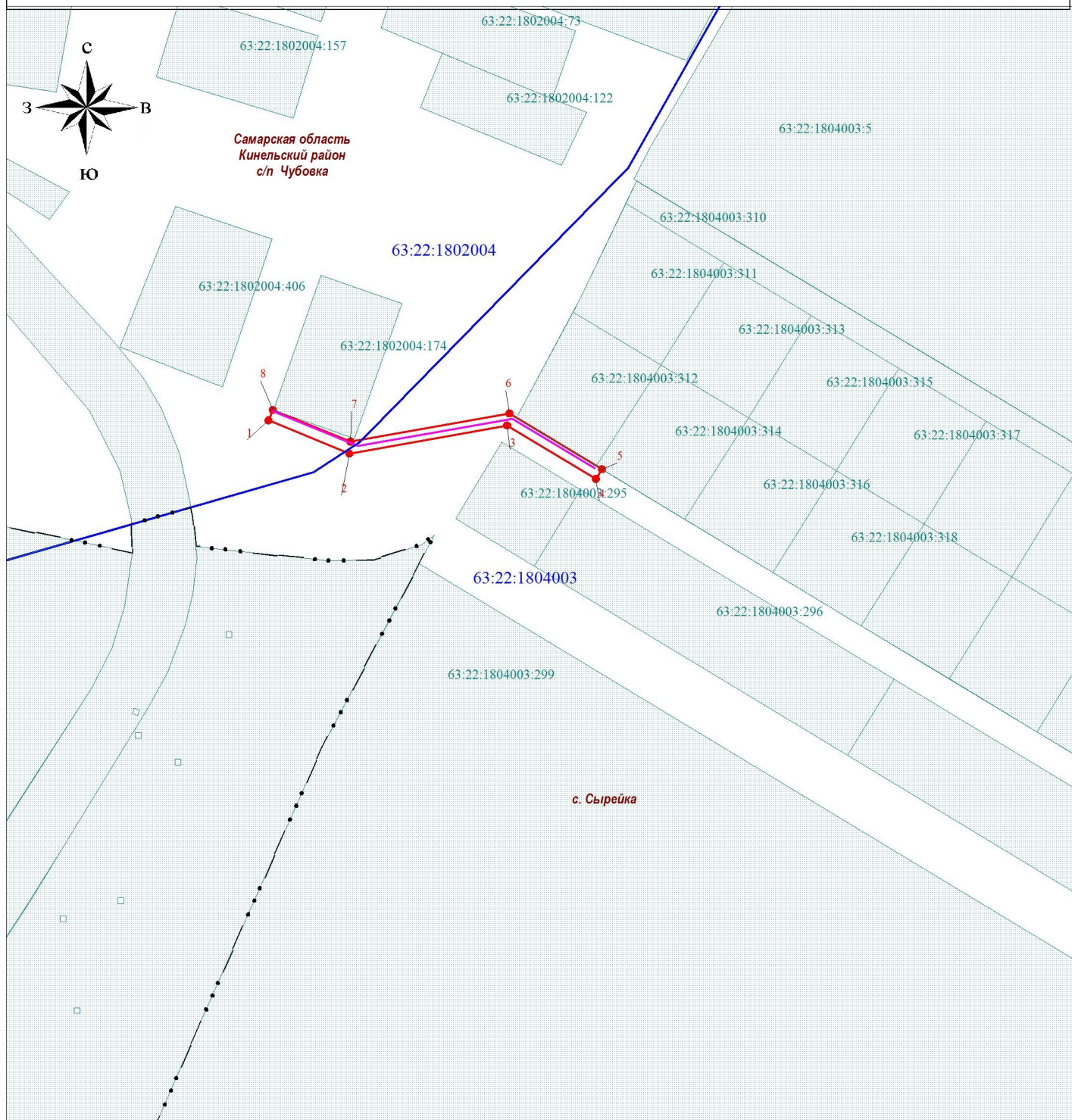
Обозначение характерных точек границ	Координаты, м		Метод определения координат и средняя квадратичная погрешность положения характерной точки (M_t), м	Описание закрепления точки
	X	Y		
1	2	3	4	5
1	403150.11	2199831.62	Аналитический метод, 0.1	-
8	403153.82	2199833.13	Аналитический метод, 0.1	-
7	403142.72	2199860.3	Аналитический метод, 0.1	-
6	403152.6	2199915.76	Аналитический метод, 0.1	-
5	403133.08	2199948.09	Аналитический метод, 0.1	-
4	403129.65	2199946.02	Аналитический метод, 0.1	-
3	403148.39	2199914.98	Аналитический метод, 0.1	-
2	403138.58	2199859.86	Аналитический метод, 0.1	-
1	403150.11	2199831.62	Аналитический метод, 0.1	-

3. Сведения о характерных точках части (частей) границы объекта землеустройства

Часть № 1




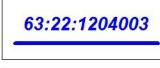

-	-	-	-	-

СХЕМА РАСПОЛОЖЕНИЯ ГРАНИЦ ПУБЛИЧНОГО СЕРВИТУТА



Масштаб 1 : 2000

Используемые условные знаки и обозначения:

-  - Проектные границы публичного сервитута
-  - Характерные точки и надписи границы публичного сервитута
-  - Границы и кадастровые номера земельных участков, в отношении которых испрашивается публичный сервитут
-  - Граница и номер кадастрового квартала
-  - Проектируемая коммуникация

Текстовое описание местоположения границ объекта		
Прохождение границы		Описание прохождения границы
от точки	до точки	
1	2	3
-	-	-