

**ОПИСАНИЕ МЕСТОПОЛОЖЕНИЯ ГРАНИЦ****ПУБЛИЧНОГО СЕРВИТУТА****Раздел 1****Сведения об объекте землеустройства**

№ п/п	Характеристики объекта землеустройства	Описание характеристик
1	2	3
1.	Местоположение объекта землеустройства	Самарская область, Кинельский район, сельское поселение Кинельский, пос.Культура
2.	Площадь объекта землеустройства ± величина погрешности определения площади (Р ± Дельта Р)	525±8 м <sup>2</sup>
3.	Иные характеристики объекта землеустройства	«Строительство ЛЭП-0,4 кВ от опоры ВЛ-0,4 кВ Ф-2 от ТП Эн 908 до границы земельного участка Евсеева Н.Д. в п. Культура Кинельского района с установкой системы учета»

## Раздел 2

(наименование объекта землеустройства)

### Сведения о местоположении границ объекта землеустройства

1. Система координат \_\_\_\_\_ МСК - 63, зона 2

2. Сведения о характерных точках границ объекта землеустройства

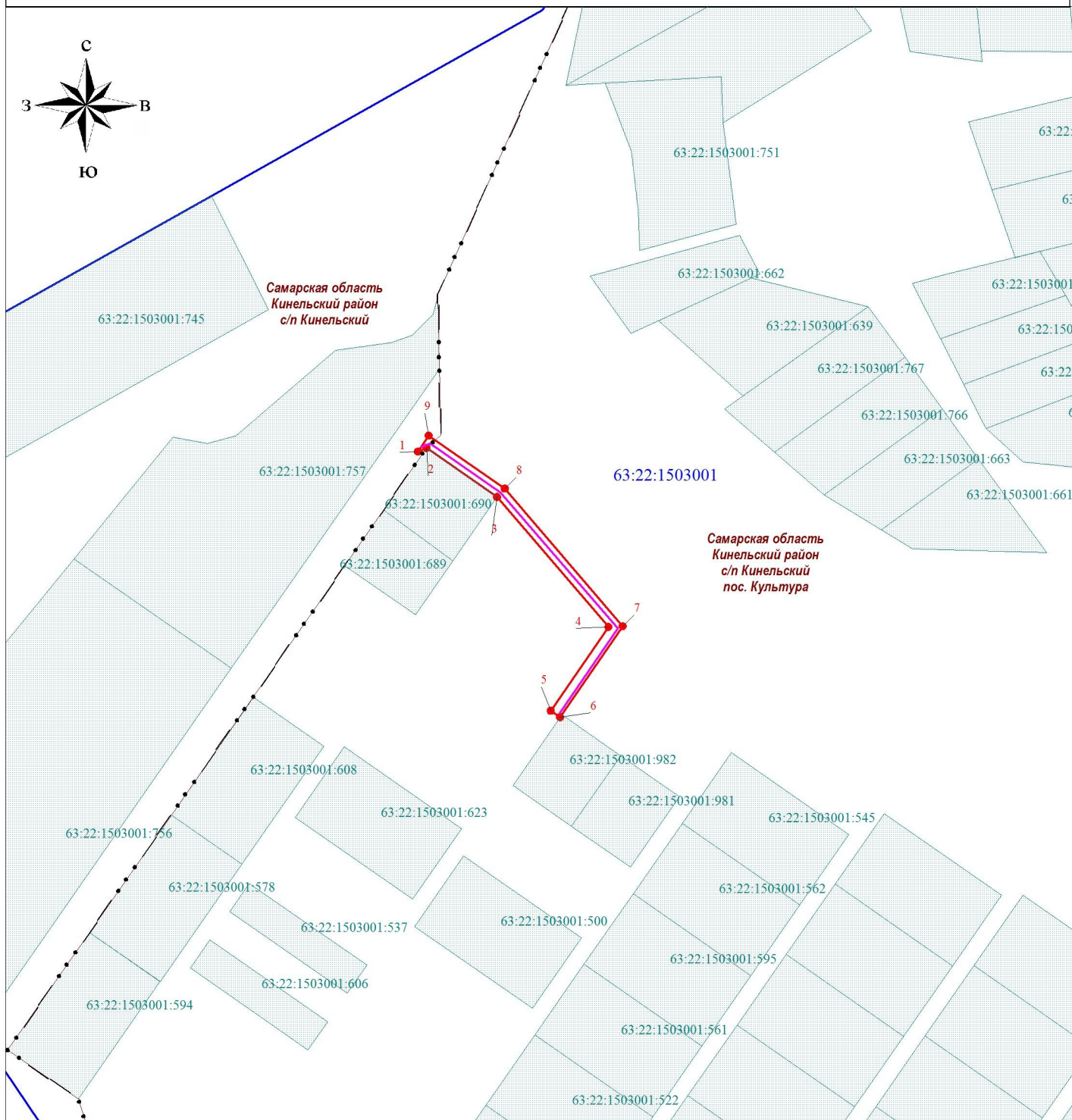
Обозначение характерных точек границ	Координаты, м		Метод определения координат и средняя квадратичная погрешность положения характерной точки ( $M_t$ ), м	Описание закрепления точки
	X	Y		
1	2	3	4	5
1	396007.99	2207074.54	Аналитический метод, 0.1	-
9	396013.52	2207078.31	Аналитический метод, 0.1	-
8	395995.08	2207104.85	Аналитический метод, 0.1	-
7	395947.02	2207146.04	Аналитический метод, 0.1	-
6	395915.24	2207124.2	Аналитический метод, 0.1	-
5	395917.5	2207120.9	Аналитический метод, 0.1	-
4	395946.74	2207140.99	Аналитический метод, 0.1	-
3	395992.08	2207102.15	Аналитический метод, 0.1	-
2	396009.2	2207077.53	Аналитический метод, 0.1	-
1	396007.99	2207074.54	Аналитический метод, 0.1	-

3. Сведения о характерных точках части (частей) границы объекта землеустройства

Часть № 1


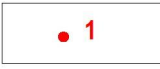



-	-	-	-	-

# СХЕМА РАСПОЛОЖЕНИЯ ГРАНИЦ ПУБЛИЧНОГО СЕРВИТУТА



Масштаб 1 : 2000

## Используемые условные знаки и обозначения:

-  - Проектные границы публичного сервитута
-  - Характерные точки и надписи границы публичного сервитута
-  - Границы и кадастровые номера земельных участков, в отношении которых испрашивается публичный сервитут
-  - Граница и номер кадастрового квартала
-  - Проектируемая коммуникация

Текстовое описание местоположения границ объекта		
Прохождение границы		Описание прохождения границы
от точки	до точки	
1	2	3
-	-	-