ГРАФИЧЕСКОЕ ОПИСАНИЕ
местоположения границ населенных пунктов, территориальных зон, особо охраняемых природных территорий, зон с особыми условиями использования территории

Публичный сервитут в отношении земель и земельных участков в целях: складирования строительных и иных материалов, возведение некапитальных строений, сооружений (включая ограждения, бытовки, навесы) и (или) размещение строительной техники, которые необходимы для обеспечения реконструкции объекта федерального значения «Магистральный нефтепровод "Бугуруслан - Сызрань" участок "Кротовка-Покровка", 104,5 км - 112 км. Ду 700. Бугурусланское РНУ. Реконструкция»

(наименование объекта, местоположение границ которого описано (далее - объект))

Раздел 1

Сведения об объекте

№ п/п	Характеристики объекта	Описание характеристик
1	2	3
1.	Местоположение объекта	Самарская область, муниципальный район Кинельский, сельское поселение Георгиевка
2.	Площадь объекта +/- величина погрешности определения площади (Р +/- Дельта Р)	170576 +/- 145 м²
3.	Иные характеристики объекта	Публичный сервитут в отношении земель и земельных участков в целях: складирования строительных и иных материалов, возведение некапитальных строений, сооружений (включая ограждения, бытовки, навесы) и (или) размещение строительной техники, которые необходимы для обеспечения реконструкции объекта федерального значения «Магистральный нефтепровод "Бугуруслан - Сызрань" участок "Кротовка-Покровка", 104,5 км - 112 км. Ду 700. Бугурусланское РНУ. Реконструкция». Обладатель публичного сервитута: Акционерное общество "Транснефть - Приволга", ИНН 6317024749, ОГРН 1026301416371, находящегося по адресу: 443020, Самарская область, г. Самара, ул. Ленинская, д.100. Email: privolga@sam.transneft.ru. тел. +7 (846) 250-02-41,+7 (846) 250-02-39.

Раздел 2

Сведения о местоположении границ объекта

1. Система координат МСК-63, зона 2

2. Сведения о характерных точках границ объекта

Обозначение характерных точек границ	Координаты, м		Метод определения координат характерной точки	Средняя квадратическая погрешность положения характерной точки (Mt), м	Описание обозначения точки на местности (при наличии)
	X	Y			
1	2	3	4	5	6
1	394311.36	2231566.45	Аналитический метод	0.1	-
2	394318.97	2231613.85	Аналитический метод	0.1	-
3	394322.94	2231638.53	Аналитический метод	0.1	-
4	394375.27	2231630.12	Аналитический метод	0.1	-
5	394377.65	2231644.93	Аналитический метод	0.1	-
6	394381.87	2231644.25	Аналитический метод	0.1	-
7	394384.57	2231659.36	Аналитический метод	0.1	-
8	394400.04	2231691.27	Аналитический метод	0.1	-
9	394417.28	2231726.86	Аналитический метод	0.1	-
10	394408.63	2231801.72	Аналитический метод	0.1	-
11	394402.99	2231802.44	Аналитический метод	0.1	-
12	394374.85	2231809.18	Аналитический метод	0.1	-
13	394345.63	2231815.01	Аналитический метод	0.1	-
14	394332.41	2231815.65	Аналитический метод	0.1	-
15	394330.01	2231793.82	Аналитический метод	0.1	-
16	394323.43	2231793.46	Аналитический метод	0.1	-
17	394326.62	2231822.44	Аналитический метод	0.1	-
18	394346.65	2231821.44	Аналитический метод	0.1	-
19	394376.24	2231815.53	Аналитический метод	0.1	-
20	394404.16	2231808.84	Аналитический метод	0.1	-
21	394416.15	2231807.32	Аналитический метод	0.1	-
22	394492.24	2231817.55	Аналитический метод	0.1	-

2. Сведения о характерных точках границ объекта					
Обозначение характерных точек границ	**Координаты, м**		**Метод определения координат характерной точки**	**Средняя квадратическая погрешность положения характерной точки (Mt), м**	**Описание обозначения точки на местности (при наличии)**
	X	**Y**			
1	**2**	**3**	**4**	**5**	**6**
23	394490.30	2231806.70	Аналитический метод	0.1	-
24	394489.65	2231806.61	Аналитический метод	0.1	-
25	394419.72	2231797.21	Аналитический метод	0.1	-
26	394428.07	2231725.03	Аналитический метод	0.1	-
27	394409.40	2231686.51	Аналитический метод	0.1	-
28	394394.65	2231656.09	Аналитический метод	0.1	-
29	394392.24	2231642.59	Аналитический метод	0.1	-
30	394397.39	2231641.76	Аналитический метод	0.1	-
31	394390.31	2231597.67	Аналитический метод	0.1	-
32	394383.44	2231554.88	Аналитический метод	0.1	-
33	394380.27	2231535.13	Аналитический метод	0.1	-
34	394330.90	2231543.06	Аналитический метод	0.1	-
35	394334.07	2231562.80	Аналитический метод	0.1	-
1	394311.36	2231566.45	Аналитический метод	0.1	-
36	394555.80	2232295.22	Аналитический метод	0.1	-
37	394573.92	2232400.17	Аналитический метод	0.1	-
38	394607.61	2232394.35	Аналитический метод	0.1	-
39	394623.19	2232391.66	Аналитический метод	0.1	-
40	394605.07	2232286.71	Аналитический метод	0.1	-
41	394592.32	2232288.91	Аналитический метод	0.1	-
36	394555.80	2232295.22	Аналитический метод	0.1	-
42	394556.22	2231887.02	Аналитический метод	0.1	-
43	394559.67	2231903.52	Аналитический метод	0.1	-
44	394565.25	2231890.95	Аналитический метод	0.1	-
45	394556.43	2231887.03	Аналитический метод	0.1	-

2. Сведения о характерных точках границ объекта					
Обозначение характерных точек границ	**Координаты, м**		**Метод определения координат характерной точки**	**Средняя квадратическая погрешность положения характерной точки (Mt), м**	**Описание обозначения точки на местности (при наличии)**
	X	**Y**			
1	**2**	**3**	**4**	**5**	**6**
42	394556.22	2231887.02	Аналитический метод	0.1	-
46	394562.11	2231892.46	Аналитический метод	0.1	-
47	394562.11	2231891.46	Аналитический метод	0.1	-
48	394563.11	2231891.46	Аналитический метод	0.1	-
49	394563.11	2231892.46	Аналитический метод	0.1	-
46	394562.11	2231892.46	Аналитический метод	0.1	-
50	394841.65	2232496.71	Аналитический метод	0.1	-
51	394842.53	2232501.32	Аналитический метод	0.1	-
52	394863.85	2232613.48	Аналитический метод	0.1	-
53	394865.32	2232621.19	Аналитический метод	0.1	-
54	394870.37	2232649.69	Аналитический метод	0.1	-
55	394874.71	2232674.16	Аналитический метод	0.1	-
56	394877.52	2232692.09	Аналитический метод	0.1	-
57	394880.14	2232708.79	Аналитический метод	0.1	-
58	394883.60	2232730.83	Аналитический метод	0.1	-
59	394891.83	2232786.32	Аналитический метод	0.1	-
60	394899.72	2232837.46	Аналитический метод	0.1	-
61	394908.78	2232896.24	Аналитический метод	0.1	-
62	394917.69	2232952.84	Аналитический метод	0.1	-
63	394922.58	2232989.82	Аналитический метод	0.1	-
64	394924.73	2233006.03	Аналитический метод	0.1	-
65	394934.23	2233063.16	Аналитический метод	0.1	-
66	394941.78	2233117.75	Аналитический метод	0.1	-
67	394950.77	2233170.96	Аналитический метод	0.1	-
68	394958.14	2233226.28	Аналитический метод	0.1	-

2. Сведения о характерных точках границ объекта					
Обозначение характерных точек границ	**Координаты, м**		**Метод определения координат характерной точки**	**Средняя квадратическая погрешность положения характерной точки (Mt), м**	**Описание обозначения точки на местности (при наличии)**
	X	**Y**			
1	**2**	**3**	**4**	**5**	**6**
69	394960.01	2233238.67	Аналитический метод	0.1	-
70	394920.75	2233244.77	Аналитический метод	0.1	-
71	394921.74	2233251.19	Аналитический метод	0.1	-
72	394960.98	2233245.10	Аналитический метод	0.1	-
73	394966.75	2233283.39	Аналитический метод	0.1	-
74	394975.52	2233339.18	Аналитический метод	0.1	-
75	394983.31	2233392.35	Аналитический метод	0.1	-
76	394990.70	2233447.07	Аналитический метод	0.1	-
77	394998.19	2233502.55	Аналитический метод	0.1	-
78	395012.47	2233595.06	Аналитический метод	0.1	-
79	395014.73	2233609.68	Аналитический метод	0.1	-
80	395024.06	2233664.71	Аналитический метод	0.1	-
81	395033.05	2233721.03	Аналитический метод	0.1	-
82	395041.42	2233772.98	Аналитический метод	0.1	-
83	395050.00	2233827.46	Аналитический метод	0.1	-
84	395058.39	2233883.36	Аналитический метод	0.1	-
85	395061.30	2233902.92	Аналитический метод	0.1	-
86	395064.87	2233904.53	Аналитический метод	0.1	-
87	395081.83	2233910.63	Аналитический метод	0.1	-
88	395086.97	2233914.43	Аналитический метод	0.1	-
89	395089.20	2233926.35	Аналитический метод	0.1	-
90	395089.21	2233926.48	Аналитический метод	0.1	-
91	395097.81	2233989.77	Аналитический метод	0.1	-
92	395107.06	2234047.81	Аналитический метод	0.1	-
93	395110.82	2234069.90	Аналитический метод	0.1	-

2. Сведения о характерных точках границ объекта					
Обозначение характерных точек границ	**Координаты, м**		**Метод определения координат характерной точки**	**Средняя квадратическая погрешность положения характерной точки (Mt), м**	**Описание обозначения точки на местности (при наличии)**
	X	**Y**			
1	**2**	**3**	**4**	**5**	**6**
94	395113.10	2234083.34	Аналитический метод	0.1	-
95	395115.41	2234096.91	Аналитический метод	0.1	-
96	395122.96	2234154.52	Аналитический метод	0.1	-
97	395119.86	2234154.98	Аналитический метод	0.1	-
98	395135.08	2234259.52	Аналитический метод	0.1	-
99	395145.24	2234258.18	Аналитический метод	0.1	-
100	395145.24	2234257.81	Аналитический метод	0.1	-
101	395146.24	2234257.81	Аналитический метод	0.1	-
102	395146.24	2234258.04	Аналитический метод	0.1	-
103	395159.35	2234256.30	Аналитический метод	0.1	-
104	395143.90	2234151.44	Аналитический метод	0.1	-
105	395129.39	2234153.57	Аналитический метод	0.1	-
106	395121.83	2234095.94	Аналитический метод	0.1	-
107	395119.36	2234081.40	Аналитический метод	0.1	-
108	395117.03	2234067.68	Аналитический метод	0.1	-
109	395113.48	2234046.75	Аналитический метод	0.1	-
110	395104.23	2233988.82	Аналитический метод	0.1	-
111	395095.62	2233925.37	Аналитический метод	0.1	-
112	395092.90	2233910.72	Аналитический метод	0.1	-
113	395084.92	2233904.84	Аналитический метод	0.1	-
114	395067.31	2233898.50	Аналитический метод	0.1	-
115	395067.21	2233898.45	Аналитический метод	0.1	-
116	395064.82	2233882.40	Аналитический метод	0.1	-
117	395056.43	2233826.47	Аналитический метод	0.1	-
118	395047.84	2233771.95	Аналитический метод	0.1	-

2. Сведения о характерных точках границ объекта					
Обозначение характерных точек границ	**Координаты, м**		**Метод определения координат характерной точки**	**Средняя квадратическая погрешность положения характерной точки (Mt), м**	**Описание обозначения точки на местности (при наличии)**
	X	**Y**			
1	**2**	**3**	**4**	**5**	**6**
119	395041.66	2233733.60	Аналитический метод	0.1	-
120	395039.47	2233720.00	Аналитический метод	0.1	-
121	395030.47	2233663.65	Аналитический метод	0.1	-
122	395025.71	2233635.57	Аналитический метод	0.1	-
123	395021.14	2233608.64	Аналитический метод	0.1	-
124	395018.89	2233594.05	Аналитический метод	0.1	-
125	395004.63	2233501.62	Аналитический метод	0.1	-
126	395000.28	2233469.44	Аналитический метод	0.1	-
127	394997.14	2233446.20	Аналитический метод	0.1	-
128	394989.74	2233391.44	Аналитический метод	0.1	-
129	394981.94	2233338.20	Аналитический метод	0.1	-
130	394973.18	2233282.40	Аналитический метод	0.1	-
131	394967.40	2233244.10	Аналитический метод	0.1	-
132	395016.14	2233236.53	Аналитический метод	0.1	-
133	395065.54	2233228.81	Аналитический метод	0.1	-
134	395033.66	2233024.78	Аналитический метод	0.1	-
135	394984.26	2233032.50	Аналитический метод	0.1	-
136	395015.14	2233230.10	Аналитический метод	0.1	-
137	394966.43	2233237.67	Аналитический метод	0.1	-
138	394964.57	2233225.36	Аналитический метод	0.1	-
139	394957.20	2233169.99	Аналитический метод	0.1	-
140	394948.21	2233116.77	Аналитический метод	0.1	-
141	394940.66	2233062.18	Аналитический метод	0.1	-
142	394931.15	2233005.08	Аналитический метод	0.1	-
143	394924.12	2232951.91	Аналитический метод	0.1	-

2. Сведения о характерных точках границ объекта					
Обозначение характерных точек границ	**Координаты, м**		**Метод определения координат характерной точки**	**Средняя квадратическая погрешность положения характерной точки (Mt), м**	**Описание обозначения точки на местности (при наличии)**
	X	**Y**			
1	**2**	**3**	**4**	**5**	**6**
144	394915.20	2232895.24	Аналитический метод	0.1	-
145	394906.15	2232836.47	Аналитический метод	0.1	-
146	394898.26	2232785.35	Аналитический метод	0.1	-
147	394892.56	2232746.96	Аналитический метод	0.1	-
148	394890.03	2232729.85	Аналитический метод	0.1	-
149	394887.94	2232716.53	Аналитический метод	0.1	-
150	394883.92	2232690.93	Аналитический метод	0.1	-
151	394881.12	2232673.09	Аналитический метод	0.1	-
152	394876.77	2232648.52	Аналитический метод	0.1	-
153	394871.71	2232620.01	Аналитический метод	0.1	-
154	394847.93	2232494.94	Аналитический метод	0.1	-
155	394847.76	2232494.05	Аналитический метод	0.1	-
156	394845.64	2232494.45	Аналитический метод	0.1	-
157	394842.97	2232496.46	Аналитический метод	0.1	-
50	394841.65	2232496.71	Аналитический метод	0.1	-
158	394996.93	2234030.18	Аналитический метод	0.1	-
159	394997.76	2234034.09	Аналитический метод	0.1	-
160	395003.72	2234032.83	Аналитический метод	0.1	-
161	395003.14	2234028.86	Аналитический метод	0.1	-
158	394996.93	2234030.18	Аналитический метод	0.1	-
162	394998.80	2234031.22	Аналитический метод	0.1	-
163	394999.80	2234031.22	Аналитический метод	0.1	-
164	394999.80	2234032.22	Аналитический метод	0.1	-
165	394998.80	2234032.22	Аналитический метод	0.1	-
162	394998.80	2234031.22	Аналитический метод	0.1	-

2. Сведения о характерных точках границ объекта					
Обозначение характерных точек границ	**Координаты, м**		**Метод определения координат характерной точки**	**Средняя квадратическая погрешность положения характерной точки (Mt), м**	**Описание обозначения точки на местности (при наличии)**
	X	**Y**			
1	**2**	**3**	**4**	**5**	**6**
166	395035.49	2234021.97	Аналитический метод	0.1	-
167	395036.07	2234025.94	Аналитический метод	0.1	-
168	395050.52	2234022.86	Аналитический метод	0.1	-
169	395049.69	2234018.95	Аналитический метод	0.1	-
166	395035.49	2234021.97	Аналитический метод	0.1	-
170	395047.65	2234021.82	Аналитический метод	0.1	-
171	395047.65	2234020.82	Аналитический метод	0.1	-
172	395048.65	2234020.82	Аналитический метод	0.1	-
173	395048.65	2234021.82	Аналитический метод	0.1	-
170	395047.65	2234021.82	Аналитический метод	0.1	-
174	395056.24	2234164.35	Аналитический метод	0.1	-
175	395067.54	2234242.99	Аналитический метод	0.1	-
176	395077.48	2234241.33	Аналитический метод	0.1	-
177	395081.30	2234266.45	Аналитический метод	0.1	-
178	395088.14	2234265.43	Аналитический метод	0.1	-
179	395088.30	2234266.49	Аналитический метод	0.1	-
180	395104.43	2234264.18	Аналитический метод	0.1	-
181	395088.95	2234159.53	Аналитический метод	0.1	-
174	395056.24	2234164.35	Аналитический метод	0.1	-
182	395077.27	2234306.63	Аналитический метод	0.1	-
183	395088.08	2234377.36	Аналитический метод	0.1	-
184	395120.94	2234372.97	Аналитический метод	0.1	-
185	395112.58	2234316.76	Аналитический метод	0.1	-
186	395109.19	2234319.50	Аналитический метод	0.1	-
187	395100.96	2234325.32	Аналитический метод	0.1	-

2. Сведения о характерных точках границ объекта					
Обозначение характерных точек границ	**Координаты, м**		**Метод определения координат характерной точки**	**Средняя квадратическая погрешность положения характерной точки (Mt), м**	**Описание обозначения точки на местности (при наличии)**
	X	**Y**			
1	**2**	**3**	**4**	**5**	**6**
188	395100.03	2234328.43	Аналитический метод	0.1	-
189	395100.29	2234331.51	Аналитический метод	0.1	-
190	395103.14	2234352.77	Аналитический метод	0.1	-
191	395097.19	2234353.57	Аналитический метод	0.1	-
192	395093.95	2234327.80	Аналитический метод	0.1	-
193	395095.82	2234321.62	Аналитический метод	0.1	-
194	395111.56	2234309.88	Аналитический метод	0.1	-
195	395105.75	2234270.05	Аналитический метод	0.1	-
196	395089.18	2234272.42	Аналитический метод	0.1	-
197	395089.32	2234273.34	Аналитический метод	0.1	-
198	395087.41	2234273.63	Аналитический метод	0.1	-
199	395088.57	2234280.99	Аналитический метод	0.1	-
200	395083.63	2234281.78	Аналитический метод	0.1	-
201	395087.14	2234304.92	Аналитический метод	0.1	-
182	395077.27	2234306.63	Аналитический метод	0.1	-
202	395094.94	2234158.65	Аналитический метод	0.1	-
203	395110.36	2234263.33	Аналитический метод	0.1	-
204	395129.22	2234260.63	Аналитический метод	0.1	-
205	395113.93	2234155.85	Аналитический метод	0.1	-
202	395094.94	2234158.65	Аналитический метод	0.1	-
206	395111.70	2234269.20	Аналитический метод	0.1	-
207	395116.98	2234305.51	Аналитический метод	0.1	-
208	395131.73	2234293.60	Аналитический метод	0.1	-
209	395133.43	2234290.85	Аналитический метод	0.1	-
210	395130.05	2234266.57	Аналитический метод	0.1	-

2. Сведения о характерных точках границ объекта					
Обозначение характерных точек границ	**Координаты, м**		**Метод определения координат характерной точки**	**Средняя квадратическая погрешность положения характерной точки (Mt), м**	**Описание обозначения точки на местности (при наличии)**
	X	**Y**			
1	**2**	**3**	**4**	**5**	**6**
206	395111.70	2234269.20	Аналитический метод	0.1	-
211	395118.00	2234312.39	Аналитический метод	0.1	-
212	395118.34	2234314.64	Аналитический метод	0.1	-
213	395118.83	2234314.64	Аналитический метод	0.1	-
214	395118.83	2234315.64	Аналитический метод	0.1	-
215	395118.48	2234315.64	Аналитический метод	0.1	-
216	395126.91	2234372.17	Аналитический метод	0.1	-
217	395129.87	2234371.78	Аналитический метод	0.1	-
218	395131.14	2234380.27	Аналитический метод	0.1	-
219	395138.82	2234434.26	Аналитический метод	0.1	-
220	395146.57	2234491.17	Аналитический метод	0.1	-
221	395154.38	2234547.75	Аналитический метод	0.1	-
222	395163.34	2234604.15	Аналитический метод	0.1	-
223	395170.88	2234656.96	Аналитический метод	0.1	-
224	395180.24	2234715.26	Аналитический метод	0.1	-
225	395187.75	2234771.41	Аналитический метод	0.1	-
226	395194.53	2234813.72	Аналитический метод	0.1	-
227	395196.84	2234828.35	Аналитический метод	0.1	-
228	395209.71	2234833.13	Аналитический метод	0.1	-
229	395218.36	2234837.85	Аналитический метод	0.1	-
230	395222.36	2234849.19	Аналитический метод	0.1	-
231	395226.80	2234878.13	Аналитический метод	0.1	-
232	395234.97	2234933.69	Аналитический метод	0.1	-
233	395242.57	2234989.41	Аналитический метод	0.1	-
234	395246.10	2235011.37	Аналитический метод	0.1	-

2. Сведения о характерных точках границ объекта					
Обозначение характерных точек границ	**Координаты, м**		**Метод определения координат характерной точки**	**Средняя квадратическая погрешность положения характерной точки (Mt), м**	**Описание обозначения точки на местности (при наличии)**
	X	**Y**			
1	**2**	**3**	**4**	**5**	**6**
235	395183.80	2235020.50	Аналитический метод	0.1	-
236	395184.74	2235026.93	Аналитический метод	0.1	-
237	395247.13	2235017.78	Аналитический метод	0.1	-
238	395251.49	2235044.90	Аналитический метод	0.1	-
239	395259.26	2235100.23	Аналитический метод	0.1	-
240	395267.40	2235151.60	Аналитический метод	0.1	-
241	395276.01	2235211.14	Аналитический метод	0.1	-
242	395285.06	2235268.73	Аналитический метод	0.1	-
243	395293.22	2235325.57	Аналитический метод	0.1	-
244	395301.37	2235376.94	Аналитический метод	0.1	-
245	395310.79	2235432.57	Аналитический метод	0.1	-
246	395319.51	2235482.09	Аналитический метод	0.1	-
247	395325.43	2235517.99	Аналитический метод	0.1	-
248	395326.98	2235527.39	Аналитический метод	0.1	-
249	395327.93	2235533.16	Аналитический метод	0.1	-
250	395332.16	2235555.59	Аналитический метод	0.1	-
251	395339.30	2235591.49	Аналитический метод	0.1	-
252	395348.52	2235642.27	Аналитический метод	0.1	-
253	395355.87	2235689.19	Аналитический метод	0.1	-
254	395357.32	2235695.33	Аналитический метод	0.1	-
255	395356.57	2235702.88	Аналитический метод	0.1	-
256	395342.58	2235715.01	Аналитический метод	0.1	-
257	395337.18	2235719.45	Аналитический метод	0.1	-
258	395343.35	2235754.59	Аналитический метод	0.1	-
259	395353.96	2235808.37	Аналитический метод	0.1	-

2. Сведения о характерных точках границ объекта					
Обозначение характерных точек границ	**Координаты, м**		**Метод определения координат характерной точки**	**Средняя квадратическая погрешность положения характерной точки (Mt), м**	**Описание обозначения точки на местности (при наличии)**
	X	**Y**			
1	**2**	**3**	**4**	**5**	**6**
260	395363.98	2235862.93	Аналитический метод	0.1	-
261	395374.65	2235916.15	Аналитический метод	0.1	-
262	395383.58	2235967.74	Аналитический метод	0.1	-
263	395392.94	2236018.00	Аналитический метод	0.1	-
264	395402.05	2236071.67	Аналитический метод	0.1	-
265	395412.27	2236127.70	Аналитический метод	0.1	-
266	395422.46	2236183.48	Аналитический метод	0.1	-
267	395433.21	2236238.37	Аналитический метод	0.1	-
268	395442.76	2236292.75	Аналитический метод	0.1	-
269	395452.14	2236344.36	Аналитический метод	0.1	-
270	395462.92	2236404.62	Аналитический метод	0.1	-
271	395472.96	2236457.50	Аналитический метод	0.1	-
272	395482.68	2236512.20	Аналитический метод	0.1	-
273	395491.54	2236562.30	Аналитический метод	0.1	-
274	395500.36	2236618.45	Аналитический метод	0.1	-
275	395508.22	2236672.59	Аналитический метод	0.1	-
276	395508.71	2236675.24	Аналитический метод	0.1	-
277	395505.53	2236675.80	Аналитический метод	0.1	-
278	395523.99	2236780.18	Аналитический метод	0.1	-
279	395548.35	2236777.88	Аналитический метод	0.1	-
280	395532.62	2236674.00	Аналитический метод	0.1	-
281	395515.37	2236676.61	Аналитический метод	0.1	-
282	395506.79	2236617.48	Аналитический метод	0.1	-
283	395497.95	2236561.23	Аналитический метод	0.1	-
284	395489.08	2236511.07	Аналитический метод	0.1	-

2. Сведения о характерных точках границ объекта					
Обозначение характерных точек границ	**Координаты, м**		**Метод определения координат характерной точки**	**Средняя квадратическая погрешность положения характерной точки (Mt), м**	**Описание обозначения точки на местности (при наличии)**
	X	**Y**			
1	**2**	**3**	**4**	**5**	**6**
285	395479.35	2236456.32	Аналитический метод	0.1	-
286	395469.32	2236403.45	Аналитический метод	0.1	-
287	395458.53	2236343.21	Аналитический метод	0.1	-
288	395449.15	2236291.61	Аналитический метод	0.1	-
289	395439.60	2236237.18	Аналитический метод	0.1	-
290	395428.84	2236182.27	Аналитический метод	0.1	-
291	395418.67	2236126.53	Аналитический метод	0.1	-
292	395408.45	2236070.55	Аналитический метод	0.1	-
293	395399.34	2236016.86	Аналитический метод	0.1	-
294	395389.97	2235966.59	Аналитический метод	0.1	-
295	395381.04	2235914.95	Аналитический метод	0.1	-
296	395370.36	2235861.71	Аналитический метод	0.1	-
297	395360.34	2235807.15	Аналитический метод	0.1	-
298	395349.74	2235753.40	Аналитический метод	0.1	-
299	395344.24	2235722.06	Аналитический метод	0.1	-
300	395346.78	2235719.97	Аналитический метод	0.1	-
301	395362.78	2235706.09	Аналитический метод	0.1	-
302	395363.90	2235694.90	Аналитический метод	0.1	-
303	395362.25	2235687.94	Аналитический метод	0.1	-
304	395354.93	2235641.19	Аналитический метод	0.1	-
305	395345.69	2235590.28	Аналитический метод	0.1	-
306	395338.54	2235554.36	Аналитический метод	0.1	-
307	395334.34	2235532.03	Аналитический метод	0.1	-
308	395333.58	2235527.44	Аналитический метод	0.1	-
309	395332.06	2235518.26	Аналитический метод	0.1	-

2. Сведения о характерных точках границ объекта					
Обозначение характерных точек границ	**Координаты, м**		**Метод определения координат характерной точки**	**Средняя квадратическая погрешность положения характерной точки (Mt), м**	**Описание обозначения точки на местности (при наличии)**
	X	**Y**			
1	**2**	**3**	**4**	**5**	**6**
310	395325.92	2235481.00	Аналитический метод	0.1	-
311	395317.19	2235431.46	Аналитический метод	0.1	-
312	395307.79	2235375.89	Аналитический метод	0.1	-
313	395299.64	2235324.59	Аналитический метод	0.1	-
314	395291.48	2235267.76	Аналитический метод	0.1	-
315	395282.43	2235210.17	Аналитический метод	0.1	-
316	395273.83	2235150.62	Аналитический метод	0.1	-
317	395265.69	2235099.27	Аналитический метод	0.1	-
318	395257.92	2235043.93	Аналитический метод	0.1	-
319	395256.95	2235037.90	Аналитический метод	0.1	-
320	395253.56	2235016.84	Аналитический метод	0.1	-
321	395289.83	2235011.53	Аналитический метод	0.1	-
322	395339.23	2235003.81	Аналитический метод	0.1	-
323	395307.34	2234799.78	Аналитический метод	0.1	-
324	395257.94	2234807.50	Аналитический метод	0.1	-
325	395288.82	2235005.10	Аналитический метод	0.1	-
326	395252.53	2235010.42	Аналитический метод	0.1	-
327	395249.00	2234988.45	Аналитический метод	0.1	-
328	395241.41	2234932.77	Аналитический метод	0.1	-
329	395233.23	2234877.16	Аналитический метод	0.1	-
330	395228.69	2234847.60	Аналитический метод	0.1	-
331	395223.66	2234833.33	Аналитический метод	0.1	-
332	395219.00	2234830.79	Аналитический метод	0.1	-
333	395212.41	2234827.20	Аналитический метод	0.1	-
334	395202.67	2234823.58	Аналитический метод	0.1	-

2. Сведения о характерных точках границ объекта					
Обозначение характерных точек границ	**Координаты, м**		**Метод определения координат характерной точки**	**Средняя квадратическая погрешность положения характерной точки (Mt), м**	**Описание обозначения точки на местности (при наличии)**
	X	**Y**			
1	**2**	**3**	**4**	**5**	**6**
335	395200.95	2234812.70	Аналитический метод	0.1	-
336	395194.18	2234770.47	Аналитический метод	0.1	-
337	395186.67	2234714.31	Аналитический метод	0.1	-
338	395177.31	2234655.99	Аналитический метод	0.1	-
339	395169.77	2234603.18	Аналитический метод	0.1	-
340	395160.81	2234546.80	Аналитический метод	0.1	-
341	395153.01	2234490.29	Аналитический метод	0.1	-
342	395145.26	2234433.36	Аналитический метод	0.1	-
343	395137.57	2234379.33	Аналитический метод	0.1	-
344	395136.31	2234370.91	Аналитический метод	0.1	-
345	395175.59	2234365.66	Аналитический метод	0.1	-
346	395160.37	2234262.23	Аналитический метод	0.1	-
347	395136.02	2234265.72	Аналитический метод	0.1	-
348	395139.67	2234292.17	Аналитический метод	0.1	-
349	395136.30	2234297.63	Аналитический метод	0.1	-
211	395118.00	2234312.39	Аналитический метод	0.1	-
350	395159.98	2234858.00	Аналитический метод	0.1	-
351	395160.56	2234861.96	Аналитический метод	0.1	-
352	395175.50	2234859.47	Аналитический метод	0.1	-
353	395174.84	2234855.52	Аналитический метод	0.1	-
350	395159.98	2234858.00	Аналитический метод	0.1	-
354	395172.70	2234857.33	Аналитический метод	0.1	-
355	395173.70	2234857.33	Аналитический метод	0.1	-
356	395173.70	2234858.33	Аналитический метод	0.1	-
357	395172.70	2234858.33	Аналитический метод	0.1	-

2. Сведения о характерных точках границ объекта					
Обозначение характерных точек границ	**Координаты, м**		**Метод определения координат характерной точки**	**Средняя квадратическая погрешность положения характерной точки (Mt), м**	**Описание обозначения точки на местности (при наличии)**
	X	**Y**			
1	**2**	**3**	**4**	**5**	**6**
354	395172.70	2234857.33	Аналитический метод	0.1	-
358	395258.71	2239866.84	Аналитический метод	0.1	-
359	395277.93	2239871.07	Аналитический метод	0.1	-
360	395316.36	2239877.63	Аналитический метод	0.1	-
361	395361.14	2239884.91	Аналитический метод	0.1	-
362	395388.19	2239890.58	Аналитический метод	0.1	-
363	395429.98	2239899.44	Аналитический метод	0.1	-
364	395452.76	2239905.67	Аналитический метод	0.1	-
365	395475.54	2239910.01	Аналитический метод	0.1	-
366	395518.12	2239914.74	Аналитический метод	0.1	-
367	395549.44	2239925.19	Аналитический метод	0.1	-
368	395572.91	2239929.07	Аналитический метод	0.1	-
369	395573.65	2239922.61	Аналитический метод	0.1	-
370	395551.01	2239918.86	Аналитический метод	0.1	-
371	395519.52	2239908.36	Аналитический метод	0.1	-
372	395510.64	2239907.37	Аналитический метод	0.1	-
373	395476.51	2239903.58	Аналитический метод	0.1	-
374	395454.23	2239899.34	Аналитический метод	0.1	-
375	395431.52	2239893.12	Аналитический метод	0.1	-
376	395389.53	2239884.22	Аналитический метод	0.1	-
377	395362.33	2239878.52	Аналитический метод	0.1	-
378	395317.42	2239871.22	Аналитический метод	0.1	-
379	395279.18	2239864.69	Аналитический метод	0.1	-
380	395259.50	2239860.36	Аналитический метод	0.1	-
358	395258.71	2239866.84	Аналитический метод	0.1	-

2. Сведения о характерных точках границ объекта					
Обозначение характерных точек границ	**Координаты, м**		**Метод определения координат характерной точки**	**Средняя квадратическая погрешность положения характерной точки (Mt), м**	**Описание обозначения точки на местности (при наличии)**
	X	**Y**			
1	**2**	**3**	**4**	**5**	**6**
381	395398.88	2236936.89	Аналитический метод	0.1	-
382	395399.97	2236943.34	Аналитический метод	0.1	-
383	395449.30	2236940.59	Аналитический метод	0.1	-
384	395469.23	2236939.19	Аналитический метод	0.1	-
385	395474.76	2236939.37	Аналитический метод	0.1	-
386	395473.79	2236932.84	Аналитический метод	0.1	-
387	395469.11	2236932.69	Аналитический метод	0.1	-
388	395448.89	2236934.10	Аналитический метод	0.1	-
381	395398.88	2236936.89	Аналитический метод	0.1	-
389	395468.89	2236682.29	Аналитический метод	0.1	-
390	395477.83	2236752.73	Аналитический метод	0.1	-
391	395491.91	2236750.62	Аналитический метод	0.1	-
392	395481.94	2236679.98	Аналитический метод	0.1	-
389	395468.89	2236682.29	Аналитический метод	0.1	-
393	395481.10	2240287.52	Аналитический метод	0.1	-
394	395481.15	2240294.27	Аналитический метод	0.1	-
395	395482.71	2240294.31	Аналитический метод	0.1	-
396	395517.42	2240297.37	Аналитический метод	0.1	-
397	395519.81	2240297.98	Аналитический метод	0.1	-
398	395538.41	2240302.69	Аналитический метод	0.1	-
399	395538.52	2240308.17	Аналитический метод	0.1	-
400	395540.01	2240379.67	Аналитический метод	0.1	-
401	395629.18	2240374.67	Аналитический метод	0.1	-
402	395632.72	2240369.96	Аналитический метод	0.1	-
403	395544.41	2240374.92	Аналитический метод	0.1	-

2. Сведения о характерных точках границ объекта					
Обозначение характерных точек границ	**Координаты, м**		**Метод определения координат характерной точки**	**Средняя квадратическая погрешность положения характерной точки (Mt), м**	**Описание обозначения точки на местности (при наличии)**
	X	**Y**			
1	**2**	**3**	**4**	**5**	**6**
404	395543.02	2240307.98	Аналитический метод	0.1	-
405	395542.83	2240299.17	Аналитический метод	0.1	-
406	395533.53	2240296.81	Аналитический метод	0.1	-
407	395518.17	2240292.92	Аналитический метод	0.1	-
408	395494.62	2240290.84	Аналитический метод	0.1	-
409	395494.59	2240287.42	Аналитический метод	0.1	-
410	395490.25	2240283.15	Аналитический метод	0.1	-
411	395485.26	2240283.27	Аналитический метод	0.1	-
393	395481.10	2240287.52	Аналитический метод	0.1	-
412	395487.19	2240286.71	Аналитический метод	0.1	-
413	395488.19	2240286.71	Аналитический метод	0.1	-
414	395488.19	2240287.71	Аналитический метод	0.1	-
415	395487.19	2240287.71	Аналитический метод	0.1	-
412	395487.19	2240286.71	Аналитический метод	0.1	-
416	395487.84	2236678.94	Аналитический метод	0.1	-
417	395502.64	2236783.74	Аналитический метод	0.1	-
418	395518.05	2236780.92	Аналитический метод	0.1	-
419	395499.62	2236676.85	Аналитический метод	0.1	-
416	395487.84	2236678.94	Аналитический метод	0.1	-
420	395495.46	2236866.89	Аналитический метод	0.1	-
421	395502.76	2236913.34	Аналитический метод	0.1	-
422	395537.11	2236895.99	Аналитический метод	0.1	-
423	395537.12	2236895.99	Аналитический метод	0.1	-
424	395551.58	2236889.87	Аналитический метод	0.1	-
425	395566.57	2236887.40	Аналитический метод	0.1	-

2. Сведения о характерных точках границ объекта					
Обозначение характерных точек границ	**Координаты, м**		**Метод определения координат характерной точки**	**Средняя квадратическая погрешность положения характерной точки (Mt), м**	**Описание обозначения точки на местности (при наличии)**
	X	**Y**			
1	**2**	**3**	**4**	**5**	**6**
426	395549.50	2236783.80	Аналитический метод	0.1	-
427	395524.55	2236786.15	Аналитический метод	0.1	-
428	395541.59	2236890.11	Аналитический метод	0.1	-
429	395541.49	2236890.11	Аналитический метод	0.1	-
430	395535.45	2236891.21	Аналитический метод	0.1	-
431	395518.60	2236786.92	Аналитический метод	0.1	-
432	395504.01	2236789.59	Аналитический метод	0.1	-
433	395518.74	2236894.25	Аналитический метод	0.1	-
434	395512.94	2236895.07	Аналитический метод	0.1	-
435	395508.54	2236864.85	Аналитический метод	0.1	-
420	395495.46	2236866.89	Аналитический метод	0.1	-
436	395622.39	2239936.44	Аналитический метод	0.1	-
437	395730.19	2239952.44	Аналитический метод	0.1	-
438	395730.87	2239945.97	Аналитический метод	0.1	-
439	395623.12	2239929.98	Аналитический метод	0.1	-
436	395622.39	2239936.44	Аналитический метод	0.1	-
440	395637.22	2240103.69	Аналитический метод	0.1	-
441	395638.48	2240112.65	Аналитический метод	0.1	-
442	395638.09	2240115.17	Аналитический метод	0.1	-
443	395638.85	2240115.28	Аналитический метод	0.1	-
444	395643.19	2240146.23	Аналитический метод	0.1	-
445	395642.90	2240149.49	Аналитический метод	0.1	-
446	395643.49	2240150.12	Аналитический метод	0.1	-
447	395643.74	2240150.14	Аналитический метод	0.1	-
448	395643.78	2240150.43	Аналитический метод	0.1	-

2. Сведения о характерных точках границ объекта					
Обозначение характерных точек границ	**Координаты, м**		**Метод определения координат характерной точки**	**Средняя квадратическая погрешность положения характерной точки (Mt), м**	**Описание обозначения точки на местности (при наличии)**
	X	**Y**			
1	**2**	**3**	**4**	**5**	**6**
449	395651.36	2240158.49	Аналитический метод	0.1	-
450	395653.01	2240160.53	Аналитический метод	0.1	-
451	395654.43	2240162.72	Аналитический метод	0.1	-
452	395655.62	2240165.05	Аналитический метод	0.1	-
453	395656.56	2240167.49	Аналитический метод	0.1	-
454	395664.69	2240191.43	Аналитический метод	0.1	-
455	395664.55	2240190.45	Аналитический метод	0.1	-
456	395665.01	2240190.59	Аналитический метод	0.1	-
457	395665.61	2240188.69	Аналитический метод	0.1	-
458	395664.24	2240188.25	Аналитический метод	0.1	-
459	395652.08	2240101.61	Аналитический метод	0.1	-
460	395650.61	2240101.81	Аналитический метод	0.1	-
461	395648.62	2240101.51	Аналитический метод	0.1	-
462	395648.53	2240102.11	Аналитический метод	0.1	-
463	395641.96	2240103.03	Аналитический метод	0.1	-
464	395640.32	2240103.26	Аналитический метод	0.1	-
465	395639.92	2240103.19	Аналитический метод	0.1	-
466	395639.90	2240103.32	Аналитический метод	0.1	-
440	395637.22	2240103.69	Аналитический метод	0.1	-
467	395680.32	2240252.48	Аналитический метод	0.1	-
468	395684.38	2240281.73	Аналитический метод	0.1	-
469	395697.32	2240285.41	Аналитический метод	0.1	-
470	395699.62	2240286.55	Аналитический метод	0.1	-
471	395700.41	2240277.62	Аналитический метод	0.1	-
472	395701.46	2240265.64	Аналитический метод	0.1	-

2. Сведения о характерных точках границ объекта					
Обозначение характерных точек границ	**Координаты, м**		**Метод определения координат характерной точки**	**Средняя квадратическая погрешность положения характерной точки (Mt), м**	**Описание обозначения точки на местности (при наличии)**
	X	**Y**			
1	**2**	**3**	**4**	**5**	**6**
473	395701.55	2240264.55	Аналитический метод	0.1	-
474	395703.16	2240264.31	Аналитический метод	0.1	-
475	395716.58	2240261.60	Аналитический метод	0.1	-
476	395752.92	2240254.27	Аналитический метод	0.1	-
477	395758.71	2240248.77	Аналитический метод	0.1	-
478	395842.90	2240310.00	Аналитический метод	0.1	-
479	395847.91	2240316.45	Аналитический метод	0.1	-
480	395852.69	2240325.44	Аналитический метод	0.1	-
481	395852.57	2240329.61	Аналитический метод	0.1	-
482	395840.99	2240347.98	Аналитический метод	0.1	-
483	395834.43	2240358.38	Аналитический метод	0.1	-
484	395834.41	2240359.19	Аналитический метод	0.1	-
485	395834.06	2240369.86	Аналитический метод	0.1	-
486	395846.22	2240377.86	Аналитический метод	0.1	-
487	395863.64	2240389.37	Аналитический метод	0.1	-
488	395878.00	2240399.67	Аналитический метод	0.1	-
489	395875.63	2240402.88	Аналитический метод	0.1	-
490	395877.31	2240407.78	Аналитический метод	0.1	-
491	395881.43	2240410.58	Аналитический метод	0.1	-
492	395886.49	2240410.89	Аналитический метод	0.1	-
493	395890.50	2240405.47	Аналитический метод	0.1	-
494	395885.15	2240401.52	Аналитический метод	0.1	-
495	395881.29	2240396.49	Аналитический метод	0.1	-
496	395866.19	2240385.66	Аналитический метод	0.1	-
497	395848.70	2240374.10	Аналитический метод	0.1	-

2. Сведения о характерных точках границ объекта					
Обозначение характерных точек границ	**Координаты, м**		**Метод определения координат характерной точки**	**Средняя квадратическая погрешность положения характерной точки (Mt), м**	**Описание обозначения точки на местности (при наличии)**
	X	**Y**			
1	**2**	**3**	**4**	**5**	**6**
498	395838.64	2240367.49	Аналитический метод	0.1	-
499	395838.81	2240362.14	Аналитический метод	0.1	-
500	395838.89	2240359.75	Аналитический метод	0.1	-
501	395844.76	2240350.44	Аналитический метод	0.1	-
502	395857.04	2240330.97	Аналитический метод	0.1	-
503	395857.22	2240324.38	Аналитический метод	0.1	-
504	395851.70	2240313.99	Аналитический метод	0.1	-
505	395846.06	2240306.74	Аналитический метод	0.1	-
506	395759.73	2240243.95	Аналитический метод	0.1	-
507	395759.51	2240241.03	Аналитический метод	0.1	-
467	395680.32	2240252.48	Аналитический метод	0.1	-
508	395684.25	2240264.46	Аналитический метод	0.1	-
509	395685.25	2240264.46	Аналитический метод	0.1	-
510	395685.25	2240265.46	Аналитический метод	0.1	-
511	395684.25	2240265.46	Аналитический метод	0.1	-
508	395684.25	2240264.46	Аналитический метод	0.1	-
512	395697.35	2240284.33	Аналитический метод	0.1	-
513	395697.35	2240283.33	Аналитический метод	0.1	-
514	395698.35	2240283.33	Аналитический метод	0.1	-
515	395698.35	2240284.33	Аналитический метод	0.1	-
512	395697.35	2240284.33	Аналитический метод	0.1	-
516	395702.32	2240261.84	Аналитический метод	0.1	-
517	395703.32	2240261.84	Аналитический метод	0.1	-
518	395703.32	2240262.84	Аналитический метод	0.1	-
519	395702.32	2240262.84	Аналитический метод	0.1	-

2. Сведения о характерных точках границ объекта					
Обозначение характерных точек границ	**Координаты, м**		**Метод определения координат характерной точки**	**Средняя квадратическая погрешность положения характерной точки (Mt), м**	**Описание обозначения точки на местности (при наличии)**
	X	**Y**			
1	**2**	**3**	**4**	**5**	**6**
516	395702.32	2240261.84	Аналитический метод	0.1	-
520	395751.46	2240251.92	Аналитический метод	0.1	-
521	395752.46	2240251.92	Аналитический метод	0.1	-
522	395752.46	2240252.92	Аналитический метод	0.1	-
523	395751.46	2240252.92	Аналитический метод	0.1	-
520	395751.46	2240251.92	Аналитический метод	0.1	-
524	395880.42	2240407.64	Аналитический метод	0.1	-
525	395880.42	2240406.64	Аналитический метод	0.1	-
526	395881.42	2240406.64	Аналитический метод	0.1	-
527	395881.42	2240407.64	Аналитический метод	0.1	-
524	395880.42	2240407.64	Аналитический метод	0.1	-
528	395706.58	2240387.91	Аналитический метод	0.1	-
529	395715.79	2240389.89	Аналитический метод	0.1	-
530	395721.44	2240391.10	Аналитический метод	0.1	-
531	395721.82	2240391.10	Аналитический метод	0.1	-
532	395721.82	2240391.18	Аналитический метод	0.1	-
533	395729.03	2240392.72	Аналитический метод	0.1	-
534	395756.85	2240453.64	Аналитический метод	0.1	-
535	395863.96	2240497.66	Аналитический метод	0.1	-
536	395886.58	2240514.19	Аналитический метод	0.1	-
537	396004.00	2240605.89	Аналитический метод	0.1	-
538	395997.45	2240614.33	Аналитический метод	0.1	-
539	395994.98	2240612.59	Аналитический метод	0.1	-
540	395991.86	2240617.03	Аналитический метод	0.1	-
541	395986.35	2240624.86	Аналитический метод	0.1	-

2. Сведения о характерных точках границ объекта					
Обозначение характерных точек границ	**Координаты, м**		**Метод определения координат характерной точки**	**Средняя квадратическая погрешность положения характерной точки (Mt), м**	**Описание обозначения точки на местности (при наличии)**
	X	**Y**			
1	**2**	**3**	**4**	**5**	**6**
542	395988.25	2240626.20	Аналитический метод	0.1	-
543	395979.62	2240637.31	Аналитический метод	0.1	-
544	395982.59	2240640.02	Аналитический метод	0.1	-
545	395991.52	2240628.50	Аналитический метод	0.1	-
546	395996.84	2240632.25	Аналитический метод	0.1	-
547	396001.71	2240625.97	Аналитический метод	0.1	-
548	396040.36	2240576.15	Аналитический метод	0.1	-
549	396049.13	2240582.95	Аналитический метод	0.1	-
550	396057.38	2240572.32	Аналитический метод	0.1	-
551	396066.19	2240560.96	Аналитический метод	0.1	-
552	396069.37	2240556.88	Аналитический метод	0.1	-
553	396061.64	2240550.06	Аналитический метод	0.1	-
554	396047.04	2240539.97	Аналитический метод	0.1	-
555	396042.50	2240545.83	Аналитический метод	0.1	-
556	396033.96	2240556.84	Аналитический метод	0.1	-
557	396027.00	2240565.80	Аналитический метод	0.1	-
558	396032.06	2240569.72	Аналитический метод	0.1	-
559	396010.43	2240597.60	Аналитический метод	0.1	-
560	395892.91	2240505.81	Аналитический метод	0.1	-
561	395869.58	2240488.75	Аналитический метод	0.1	-
562	395878.13	2240477.04	Аналитический метод	0.1	-
563	395900.84	2240492.23	Аналитический метод	0.1	-
564	395906.47	2240483.81	Аналитический метод	0.1	-
565	395911.98	2240475.56	Аналитический метод	0.1	-
566	395919.51	2240464.32	Аналитический метод	0.1	-

2. Сведения о характерных точках границ объекта					
Обозначение характерных точек границ	**Координаты, м**		**Метод определения координат характерной точки**	**Средняя квадратическая погрешность положения характерной точки (Mt), м**	**Описание обозначения точки на местности (при наличии)**
	X	**Y**			
1	**2**	**3**	**4**	**5**	**6**
567	395928.63	2240450.67	Аналитический метод	0.1	-
568	395878.57	2240417.19	Аналитический метод	0.1	-
569	395869.46	2240430.80	Аналитический метод	0.1	-
570	395862.08	2240441.84	Аналитический метод	0.1	-
571	395850.77	2240458.75	Аналитический метод	0.1	-
572	395872.72	2240473.43	Аналитический метод	0.1	-
573	395863.46	2240486.10	Аналитический метод	0.1	-
574	395764.68	2240445.50	Аналитический метод	0.1	-
575	395739.53	2240384.23	Аналитический метод	0.1	-
576	395731.65	2240382.55	Аналитический метод	0.1	-
577	395731.41	2240382.49	Аналитический метод	0.1	-
578	395706.05	2240377.06	Аналитический метод	0.1	-
579	395704.84	2240376.80	Аналитический метод	0.1	-
580	395686.72	2240372.97	Аналитический метод	0.1	-
581	395686.58	2240375.58	Аналитический метод	0.1	-
582	395686.17	2240378.17	Аналитический метод	0.1	-
583	395685.50	2240380.70	Аналитический метод	0.1	-
584	395684.56	2240383.14	Аналитический метод	0.1	-
528	395706.58	2240387.91	Аналитический метод	0.1	-
585	395687.41	2240303.55	Аналитический метод	0.1	-
586	395689.22	2240316.58	Аналитический метод	0.1	-
587	395689.18	2240316.29	Аналитический метод	0.1	-
588	395689.68	2240316.50	Аналитический метод	0.1	-
589	395703.90	2240314.04	Аналитический метод	0.1	-
590	395703.43	2240311.33	Аналитический метод	0.1	-

2. Сведения о характерных точках границ объекта					
Обозначение характерных точек границ	**Координаты, м**		**Метод определения координат характерной точки**	**Средняя квадратическая погрешность положения характерной точки (Mt), м**	**Описание обозначения точки на местности (при наличии)**
	X	**Y**			
1	**2**	**3**	**4**	**5**	**6**
591	395698.65	2240308.93	Аналитический метод	0.1	-
585	395687.41	2240303.55	Аналитический метод	0.1	-
592	395701.08	2240311.91	Аналитический метод	0.1	-
593	395702.08	2240311.91	Аналитический метод	0.1	-
594	395702.08	2240312.91	Аналитический метод	0.1	-
595	395701.08	2240312.91	Аналитический метод	0.1	-
592	395701.08	2240311.91	Аналитический метод	0.1	-
596	395731.72	2237836.77	Аналитический метод	0.1	-
597	395735.49	2237841.32	Аналитический метод	0.1	-
598	395744.25	2237834.52	Аналитический метод	0.1	-
599	395740.64	2237829.86	Аналитический метод	0.1	-
596	395731.72	2237836.77	Аналитический метод	0.1	-
600	395734.08	2237836.59	Аналитический метод	0.1	-
601	395735.08	2237836.59	Аналитический метод	0.1	-
602	395735.08	2237837.59	Аналитический метод	0.1	-
603	395734.08	2237837.59	Аналитический метод	0.1	-
600	395734.08	2237836.59	Аналитический метод	0.1	-
604	395739.78	2237832.16	Аналитический метод	0.1	-
605	395740.78	2237832.16	Аналитический метод	0.1	-
606	395740.78	2237833.16	Аналитический метод	0.1	-
607	395739.78	2237833.16	Аналитический метод	0.1	-
604	395739.78	2237832.16	Аналитический метод	0.1	-
608	395737.15	2237881.79	Аналитический метод	0.1	-
609	395746.41	2237893.72	Аналитический метод	0.1	-
610	395755.57	2237886.61	Аналитический метод	0.1	-

2. Сведения о характерных точках границ объекта					
Обозначение характерных точек границ	**Координаты, м**		**Метод определения координат характерной точки**	**Средняя квадратическая погрешность положения характерной точки (Mt), м**	**Описание обозначения точки на местности (при наличии)**
	X	**Y**			
1	**2**	**3**	**4**	**5**	**6**
611	395746.32	2237874.68	Аналитический метод	0.1	-
608	395737.15	2237881.79	Аналитический метод	0.1	-
612	395746.26	2237890.42	Аналитический метод	0.1	-
613	395747.26	2237890.42	Аналитический метод	0.1	-
614	395747.26	2237891.42	Аналитический метод	0.1	-
615	395746.26	2237891.42	Аналитический метод	0.1	-
612	395746.26	2237890.42	Аналитический метод	0.1	-
616	395752.27	2237885.76	Аналитический метод	0.1	-
617	395753.27	2237885.76	Аналитический метод	0.1	-
618	395753.27	2237886.76	Аналитический метод	0.1	-
619	395752.27	2237886.76	Аналитический метод	0.1	-
616	395752.27	2237885.76	Аналитический метод	0.1	-
620	395754.33	2240170.63	Аналитический метод	0.1	-
621	395758.92	2240233.04	Аналитический метод	0.1	-
622	395770.34	2240232.20	Аналитический метод	0.1	-
623	395771.83	2240217.67	Аналитический метод	0.1	-
624	395770.99	2240209.78	Аналитический метод	0.1	-
625	395770.78	2240207.78	Аналитический метод	0.1	-
626	395766.75	2240169.84	Аналитический метод	0.1	-
620	395754.33	2240170.63	Аналитический метод	0.1	-
627	395764.46	2240172.46	Аналитический метод	0.1	-
628	395764.46	2240171.46	Аналитический метод	0.1	-
629	395765.46	2240171.46	Аналитический метод	0.1	-
630	395765.46	2240172.46	Аналитический метод	0.1	-
627	395764.46	2240172.46	Аналитический метод	0.1	-

2. Сведения о характерных точках границ объекта					
Обозначение характерных точек границ	**Координаты, м**		**Метод определения координат характерной точки**	**Средняя квадратическая погрешность положения характерной точки (Mt), м**	**Описание обозначения точки на местности (при наличии)**
	X	**Y**			
1	**2**	**3**	**4**	**5**	**6**
631	395768.02	2240229.83	Аналитический метод	0.1	-
632	395769.02	2240229.83	Аналитический метод	0.1	-
633	395769.02	2240230.83	Аналитический метод	0.1	-
634	395768.02	2240230.83	Аналитический метод	0.1	-
631	395768.02	2240229.83	Аналитический метод	0.1	-
635	395769.32	2240217.18	Аналитический метод	0.1	-
636	395770.32	2240217.18	Аналитический метод	0.1	-
637	395770.32	2240218.18	Аналитический метод	0.1	-
638	395769.32	2240218.18	Аналитический метод	0.1	-
635	395769.32	2240217.18	Аналитический метод	0.1	-
639	395754.41	2238147.99	Аналитический метод	0.1	-
640	395804.47	2238443.79	Аналитический метод	0.1	-
641	395824.19	2238440.45	Аналитический метод	0.1	-
642	395774.13	2238144.66	Аналитический метод	0.1	-
639	395754.41	2238147.99	Аналитический метод	0.1	-
643	395788.13	2237751.45	Аналитический метод	0.1	-
644	395799.54	2237833.39	Аналитический метод	0.1	-
645	395802.92	2237856.92	Аналитический метод	0.1	-
646	395872.25	2237847.27	Аналитический метод	0.1	-
647	395857.51	2237741.79	Аналитический метод	0.1	-
643	395788.13	2237751.45	Аналитический метод	0.1	-
648	395805.27	2239635.44	Аналитический метод	0.1	-
649	395817.48	2239637.59	Аналитический метод	0.1	-
650	395819.90	2239623.80	Аналитический метод	0.1	-
651	395807.74	2239621.66	Аналитический метод	0.1	-

2. Сведения о характерных точках границ объекта					
Обозначение характерных точек границ	**Координаты, м**		**Метод определения координат характерной точки**	**Средняя квадратическая погрешность положения характерной точки (Mt), м**	**Описание обозначения точки на местности (при наличии)**
	X	**Y**			
1	**2**	**3**	**4**	**5**	**6**
648	395805.27	2239635.44	Аналитический метод	0.1	-
652	395809.90	2239625.50	Аналитический метод	0.1	-
653	395809.90	2239624.50	Аналитический метод	0.1	-
654	395810.90	2239624.50	Аналитический метод	0.1	-
655	395810.90	2239625.50	Аналитический метод	0.1	-
652	395809.90	2239625.50	Аналитический метод	0.1	-
656	395815.34	2239582.18	Аналитический метод	0.1	-
657	395991.71	2239615.54	Аналитический метод	0.1	-
658	396000.82	2239567.39	Аналитический метод	0.1	-
659	395999.34	2239567.11	Аналитический метод	0.1	-
660	396009.19	2239515.04	Аналитический метод	0.1	-
661	395986.07	2239510.66	Аналитический метод	0.1	-
662	395990.39	2239487.42	Аналитический метод	0.1	-
663	395985.96	2239486.60	Аналитический метод	0.1	-
664	395985.42	2239489.55	Аналитический метод	0.1	-
665	395978.04	2239488.18	Аналитический метод	0.1	-
666	395973.63	2239487.36	Аналитический метод	0.1	-
667	395979.84	2239453.93	Аналитический метод	0.1	-
668	395975.40	2239453.10	Аналитический метод	0.1	-
669	395975.86	2239450.65	Аналитический метод	0.1	-
670	395967.01	2239449.00	Аналитический метод	0.1	-
671	395965.28	2239458.34	Аналитический метод	0.1	-
672	395974.13	2239459.99	Аналитический метод	0.1	-
673	395971.02	2239476.70	Аналитический метод	0.1	-
674	395961.19	2239474.87	Аналитический метод	0.1	-

2. Сведения о характерных точках границ объекта					
Обозначение характерных точек границ	**Координаты, м**		**Метод определения координат характерной точки**	**Средняя квадратическая погрешность положения характерной точки (Mt), м**	**Описание обозначения точки на местности (при наличии)**
	X	**Y**			
1	**2**	**3**	**4**	**5**	**6**
675	395959.36	2239484.71	Аналитический метод	0.1	-
676	395969.19	2239486.53	Аналитический метод	0.1	-
677	395968.37	2239490.96	Аналитический метод	0.1	-
678	395977.22	2239492.60	Аналитический метод	0.1	-
679	395976.76	2239495.06	Аналитический метод	0.1	-
680	395979.22	2239495.51	Аналитический метод	0.1	-
681	395981.04	2239496.24	Аналитический метод	0.1	-
682	395982.45	2239497.63	Аналитический метод	0.1	-
683	395983.21	2239499.43	Аналитический метод	0.1	-
684	395983.22	2239501.34	Аналитический метод	0.1	-
685	395980.55	2239515.73	Аналитический метод	0.1	-
686	395944.70	2239508.95	Аналитический метод	0.1	-
687	395969.51	2239377.77	Аналитический метод	0.1	-
688	395858.50	2239356.78	Аналитический метод	0.1	-
656	395815.34	2239582.18	Аналитический метод	0.1	-
689	395883.68	2239239.87	Аналитический метод	0.1	-
690	395932.56	2239250.40	Аналитический метод	0.1	-
691	395954.98	2239146.28	Аналитический метод	0.1	-
692	395906.10	2239135.76	Аналитический метод	0.1	-
689	395883.68	2239239.87	Аналитический метод	0.1	-
693	396056.42	2240527.88	Аналитический метод	0.1	-
694	396067.50	2240535.26	Аналитический метод	0.1	-
695	396089.46	2240549.76	Аналитический метод	0.1	-
696	396100.52	2240535.50	Аналитический метод	0.1	-
697	396106.66	2240527.59	Аналитический метод	0.1	-

2. Сведения о характерных точках границ объекта					
Обозначение характерных точек границ	**Координаты, м**		**Метод определения координат характерной точки**	**Средняя квадратическая погрешность положения характерной точки (Mt), м**	**Описание обозначения точки на местности (при наличии)**
	X	**Y**			
1	**2**	**3**	**4**	**5**	**6**
698	396098.38	2240521.17	Аналитический метод	0.1	-
699	396098.44	2240518.35	Аналитический метод	0.1	-
700	396099.60	2240457.37	Аналитический метод	0.1	-
701	396140.57	2240485.39	Аналитический метод	0.1	-
702	396157.06	2240495.79	Аналитический метод	0.1	-
703	396215.24	2240436.25	Аналитический метод	0.1	-
704	396215.59	2240419.46	Аналитический метод	0.1	-
705	396215.15	2240419.02	Аналитический метод	0.1	-
706	396172.90	2240377.74	Аналитический метод	0.1	-
707	396156.45	2240376.22	Аналитический метод	0.1	-
708	396121.09	2240412.41	Аналитический метод	0.1	-
709	396110.36	2240401.92	Аналитический метод	0.1	-
710	396096.39	2240416.23	Аналитический метод	0.1	-
711	396098.50	2240418.30	Аналитический метод	0.1	-
712	396089.65	2240428.33	Аналитический метод	0.1	-
713	396088.34	2240497.19	Аналитический метод	0.1	-
714	396081.11	2240506.50	Аналитический метод	0.1	-
715	396080.50	2240507.29	Аналитический метод	0.1	-
716	396075.44	2240503.37	Аналитический метод	0.1	-
717	396072.45	2240507.22	Аналитический метод	0.1	-
718	396072.81	2240510.15	Аналитический метод	0.1	-
719	396069.29	2240511.30	Аналитический метод	0.1	-
720	396067.10	2240514.12	Аналитический метод	0.1	-
693	396056.42	2240527.88	Аналитический метод	0.1	-

3. Сведения о характерных точках части (частей) границы объекта

Обозначение характерных точек части границы	Координаты, м		Метод определения координат характерной точки	Средняя квадратическая погрешность положения характерной точки (Mt), м	Описание обозначения точки на местности (при наличии)
	X	Y			
1	2	3	4	5	6
-	-	-	-	-	-

Раздел 3

Сведения о местоположении измененных (уточненных) границ объекта

1. Система координат -

2. Сведения о характерных точках границ объекта

Обозначение характерных точек границ	Существующие координаты, м		Измененные (уточненные) координаты, м		Метод определения координат характерной точки	Средняя квадратическая погрешность положения характерной точки (Mt), м	Описание обозначения точки на местности (при наличии)
	X	Y	X	Y			
1	2	3	4	5	6	7	8
-	-	-	-	-	-	-	

3. Сведения о характерных точках части (частей) границы объекта

Обозначение характерных точек части границы	Существующие координаты, м		Измененные (уточненные) координаты, м		Метод определения координат характерной точки	Средняя квадратическая погрешность положения характерной точки (Mt), м	Описание обозначения точки на местности (при наличии)
	X	Y	X	Y			
1	2	3	4	5	6	7	8
-	-	-	-	-	-	-	

СХЕМА РАСПОЛОЖЕНИЯ ГРАНИЦ ПУБЛИЧНОГО СЕРВИТУТА

СХЕМА РАСПОЛОЖЕНИЯ ЛИСТОВ

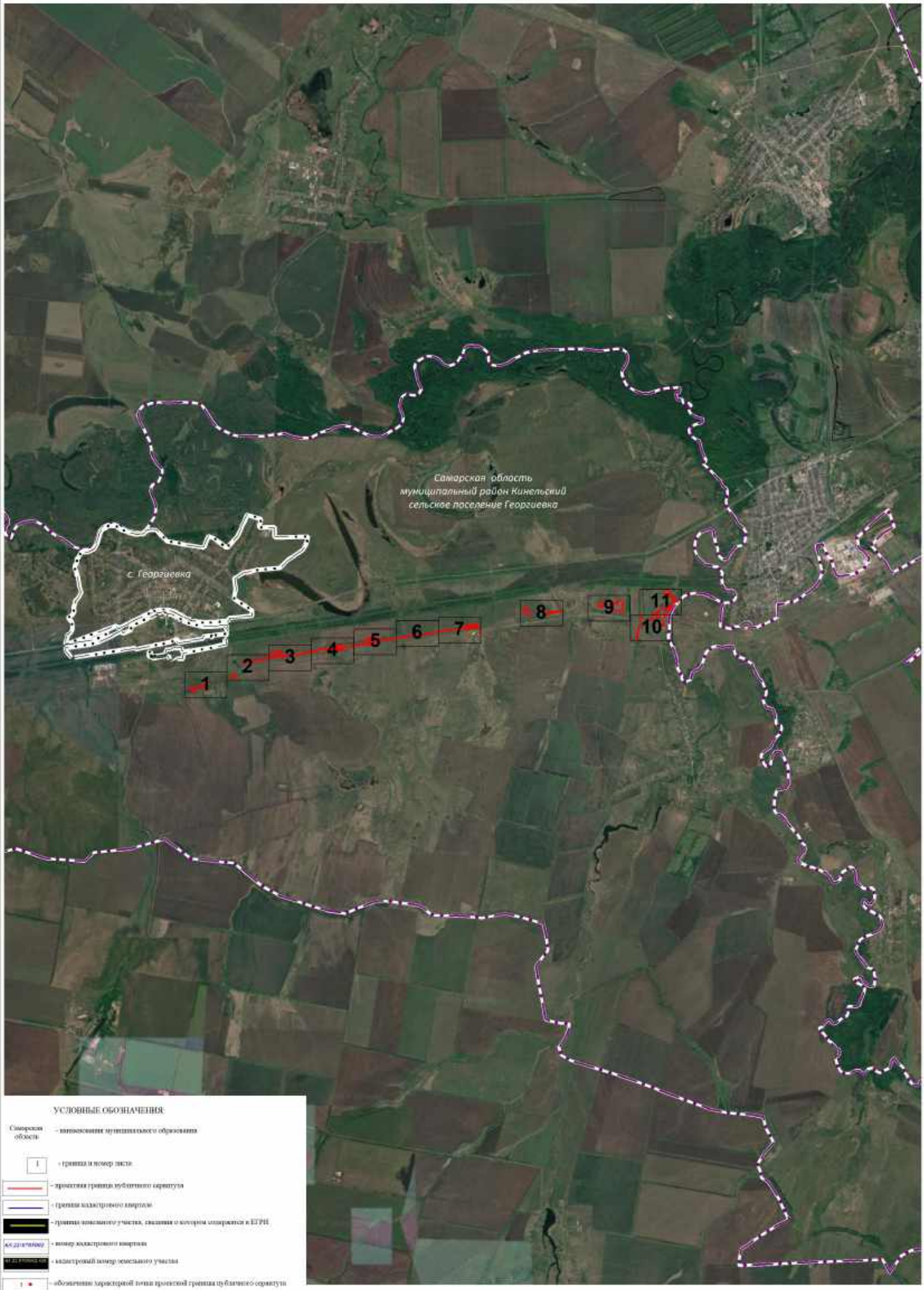

СХЕМА РАСПОЛОЖЕНИЯ ГРАНИЦ ПУБЛИЧНОГО СЕРВИТУТА НА КАДАСТРОВОМ ПЛАНЕ ТЕРРИТОРИИ

ЛИСТ 1

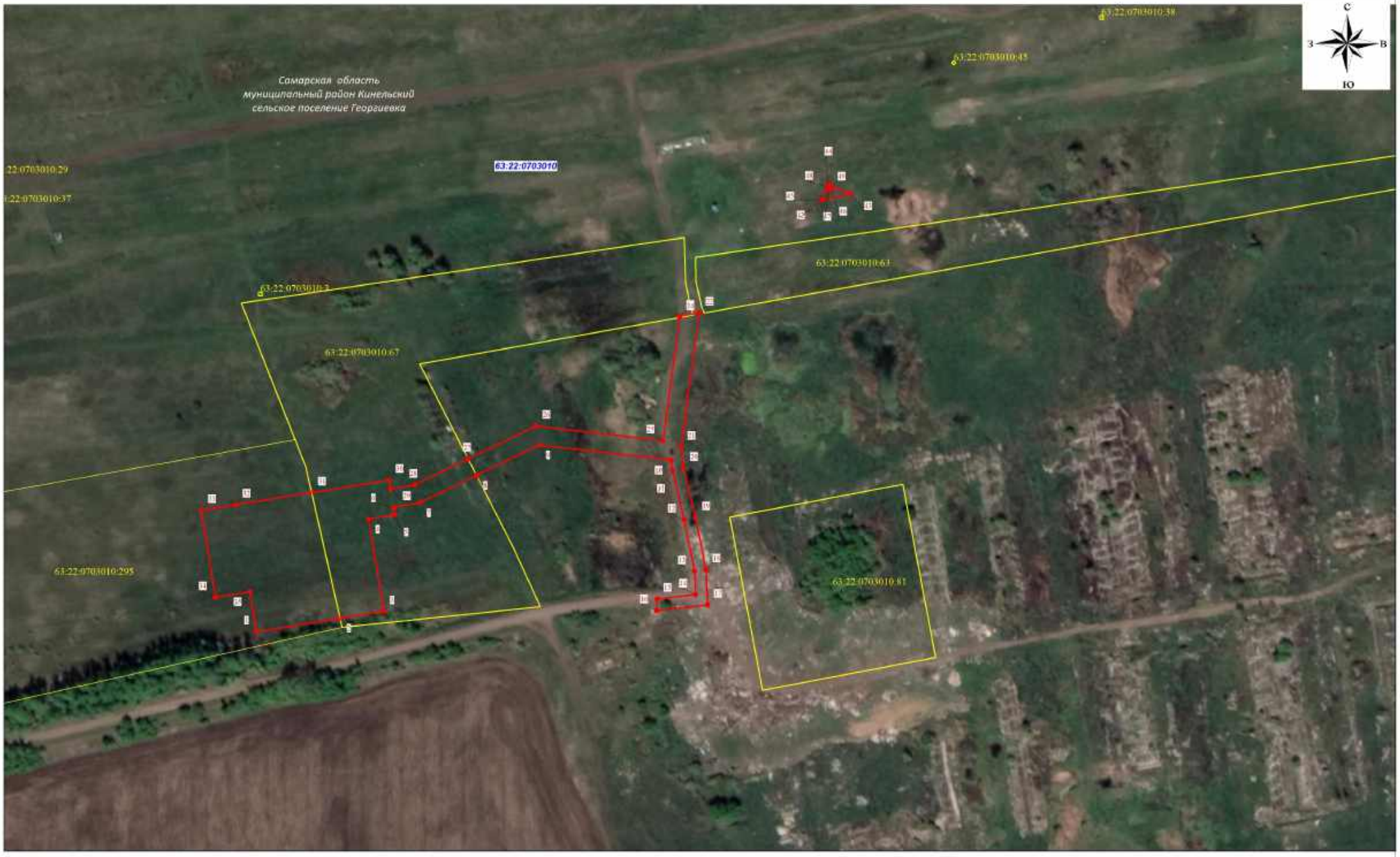

Используемые условные знаки и обозначения представлены на обзорной схеме

Масштаб 1 : 2000

СХЕМА РАСПОЛОЖЕНИЯ ГРАНИЦ ПУБЛИЧНОГО СЕРВИТУТА НА КАДАСТРОВОМ ПЛАНЕ ТЕРРИТОРИИ

ЛИСТ 2

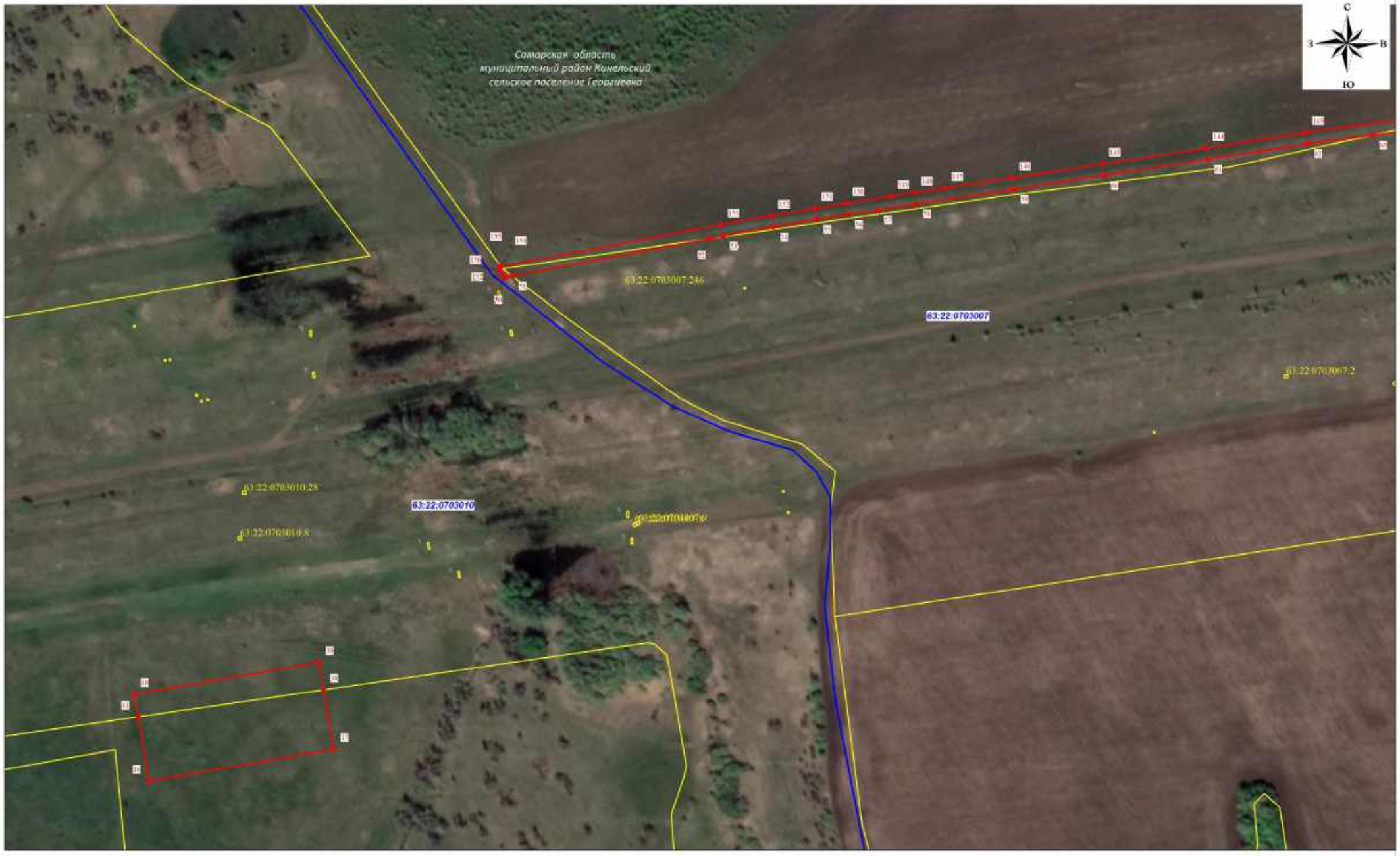

Используемые условные знаки и обозначения представлены на обзорной схеме

Масштаб 1 : 2000

СХЕМА РАСПОЛОЖЕНИЯ ГРАНИЦ ПУБЛИЧНОГО СЕРВИТУТА НА КАДАСТРОВОМ ПЛАНЕ ТЕРРИТОРИИ

ЛИСТ 3

Используемые условные знаки и обозначения представлены на обзорной схеме

Масштаб 1 : 2000

СХЕМА РАСПОЛОЖЕНИЯ ГРАНИЦ ПУБЛИЧНОГО СЕРВИТУТА НА КАДАСТРОВОМ ПЛАНЕ ТЕРРИТОРИИ

ЛИСТ 4

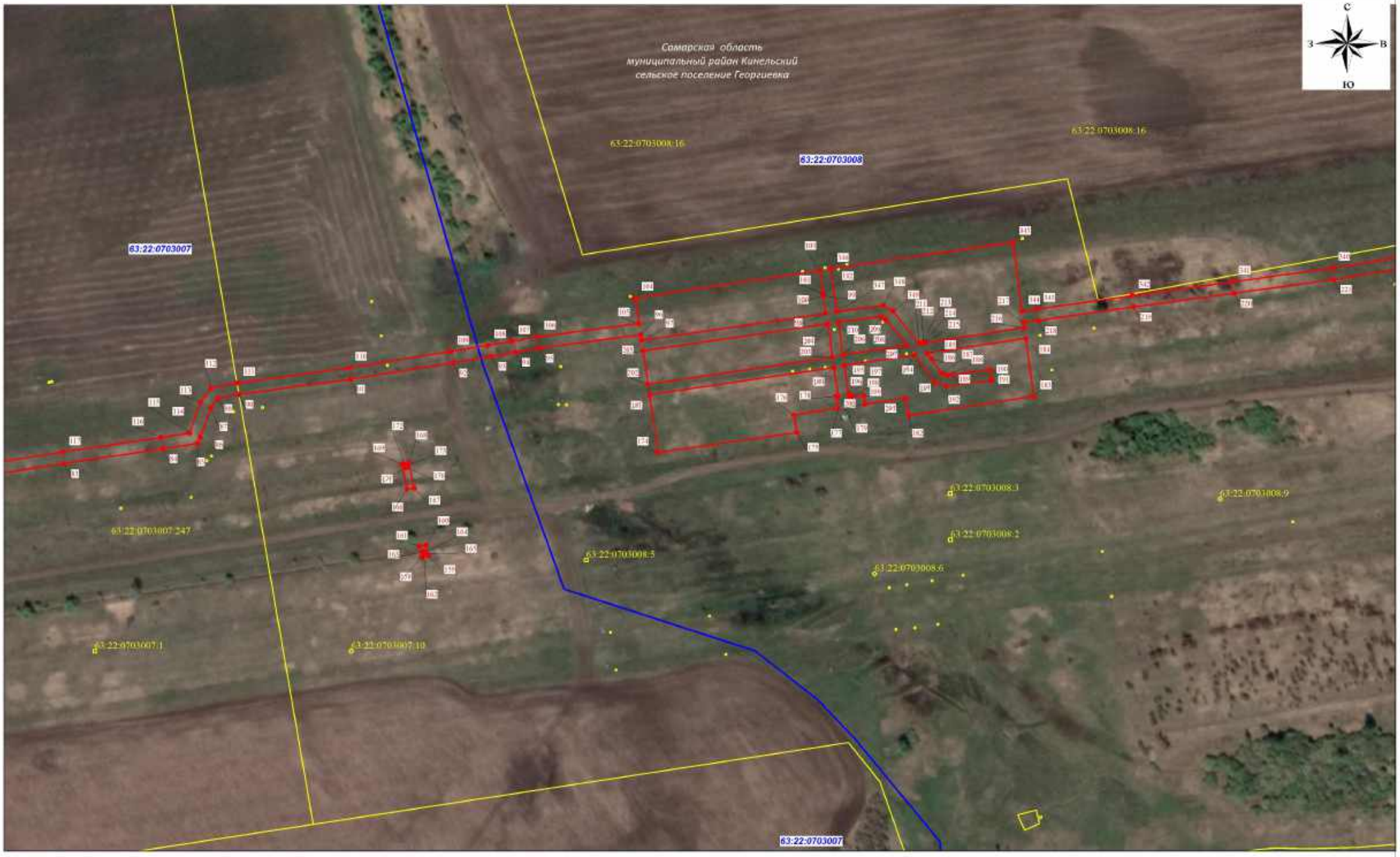

Используемые условные знаки и обозначения представлены на обзорной схеме

Масштаб 1 : 2000

СХЕМА РАСПОЛОЖЕНИЯ ГРАНИЦ ПУБЛИЧНОГО СЕРВИТУТА НА КАДАСТРОВОМ ПЛАНЕ ТЕРРИТОРИИ

ЛИСТ 5

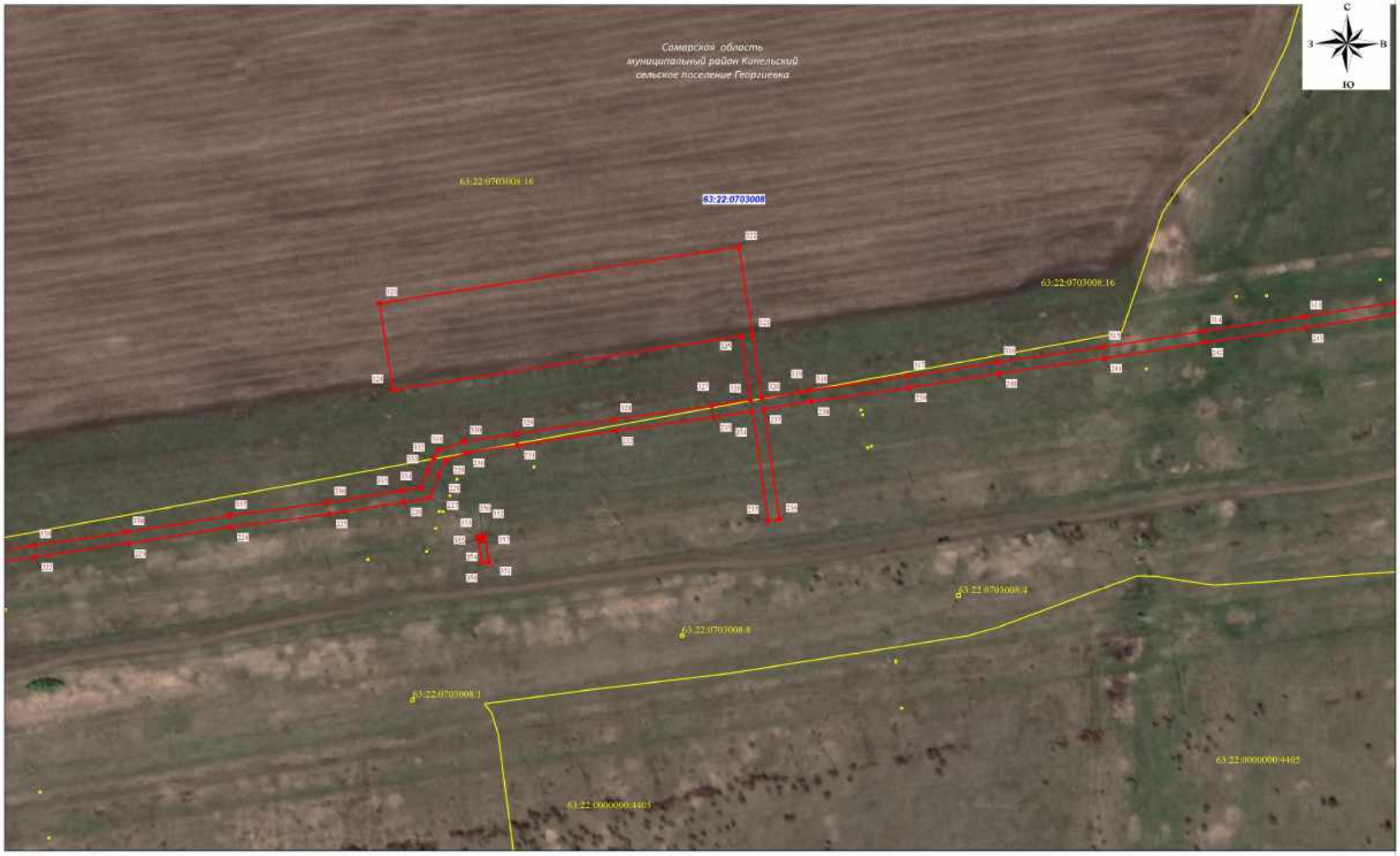

Используемые условные знаки и обозначения представлены на обзорной схеме

Масштаб 1 : 2000

СХЕМА РАСПОЛОЖЕНИЯ ГРАНИЦ ПУБЛИЧНОГО СЕРВИТУТА НА КАДАСТРОВОМ ПЛАНЕ ТЕРРИТОРИИ

ЛИСТ 6

Используемые условные знаки и обозначения представлены на обзорной схеме

Масштаб 1 : 2000

СХЕМА РАСПОЛОЖЕНИЯ ГРАНИЦ ПУБЛИЧНОГО СЕРВИТУТА НА КАДАСТРОВОМ ПЛАНЕ ТЕРРИТОРИИ

ЛИСТ 7

Используемые условные знаки и обозначения представлены на обзорной схеме

Масштаб 1 : 2000

СХЕМА РАСПОЛОЖЕНИЯ ГРАНИЦ ПУБЛИЧНОГО СЕРВИТУТА НА КАДАСТРОВОМ ПЛАНЕ ТЕРРИТОРИИ

ЛИСТ 8

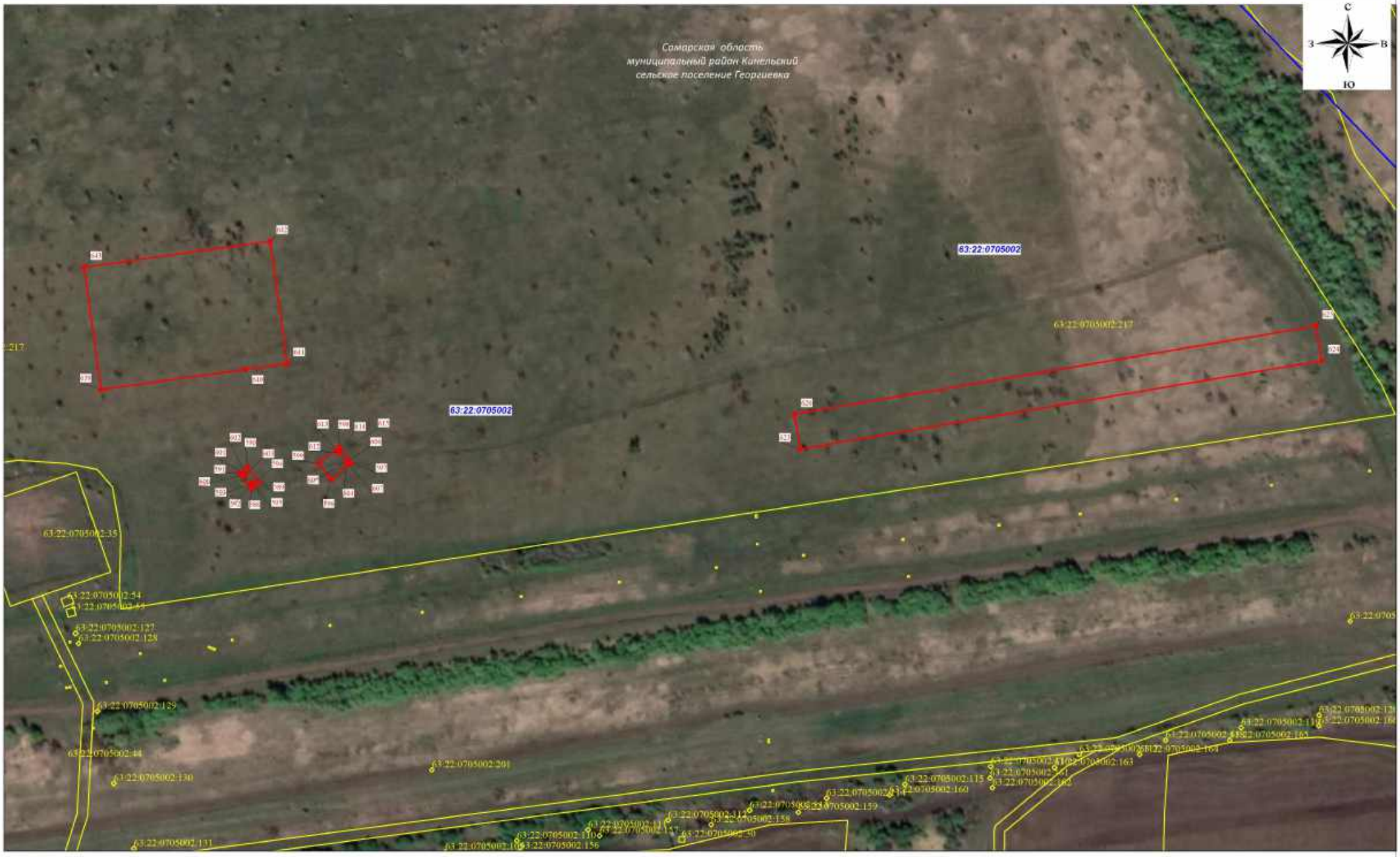

Используемые условные знаки и обозначения представлены на обзорной схеме

Масштаб 1 : 2000

СХЕМА РАСПОЛОЖЕНИЯ ГРАНИЦ ПУБЛИЧНОГО СЕРВИТУТА НА КАДАСТРОВОМ ПЛАНЕ ТЕРРИТОРИИ

ЛИСТ 9

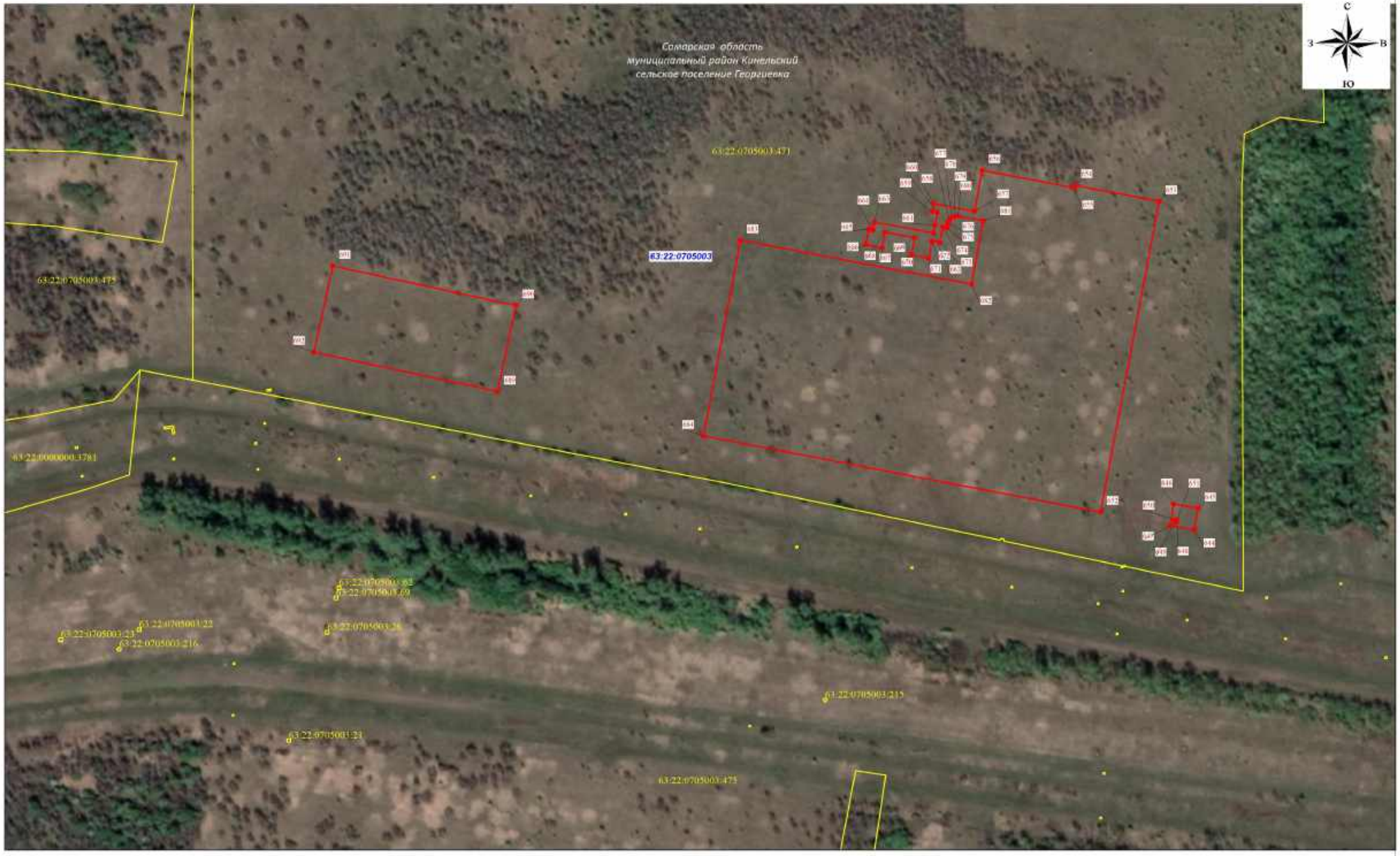

Используемые условные знаки и обозначения представлены на обзорной схеме

Масштаб 1 : 2000

СХЕМА РАСПОЛОЖЕНИЯ ГРАНИЦ ПУБЛИЧНОГО СЕРВИТУТА НА КАДАСТРОВОМ ПЛАНЕ ТЕРРИТОРИИ

ЛИСТ 10

Используемые условные знаки и обозначения представлены на обзорной схеме

Масштаб 1 : 2000

СХЕМА РАСПОЛОЖЕНИЯ ГРАНИЦ ПУБЛИЧНОГО СЕРВИТУТА НА КАДАСТРОВОМ ПЛАНЕ ТЕРРИТОРИИ

ЛИСТ 11

Используемые условные знаки и обозначения представлены на обзорной схеме

Масштаб 1 : 2000