ГРАФИЧЕСКОЕ ОПИСАНИЕ МЕСТОПОЛОЖЕНИЕ ГРАНИЦ

Публичный сервитут для использования земель и земельных участков в целях реконструкции и эксплуатации магистрального нефтепровода федерального значения «Магистральный нефтепровод "Бугуруслан - Сызрань" участок "Кротовка-Покровка", 104,5 км - 112 км. Ду 700. Бугурусланское РНУ. Реконструкция»

(наименование объекта, местоположение границ которого описано (далее - объект))

Раздел 1

Сведения об объекте

№ п/п	Характеристики объекта	Описание характеристик
1	2	3
1.	Местоположение объекта	Самарская область, муниципальный район Кинельский, сельское поселение Георгиевка
2.	Площадь объекта +/- величина погрешности определения площади (Р +/- Дельта Р)	321916 +/- 199 м²
3.	Иные характеристики объекта	Публичный сервитут для использования земель и земельных участков в целях реконструкции и эксплуатации магистрального нефтепровода федерального значения «Магистральный нефтепровод "Бугуруслан - Сызрань" участок "Кротовка-Покровка", 104,5 км - 112 км. Ду 700. Бугурусланское РНУ. Реконструкция». Обладатель публичного сервитута: Акционерное общество "Транснефть - Приволга", ИНН 6317024749, ОГРН 1026301416371, находящегося по адресу: 443020, Самарская область, г. Самара, ул. Ленинская, д.100. Email: privolga@sam.transneft.ru. тел. +7 (846) 250-02-41,+7 (846) 250-02-39.

Раздел 2

Сведения о местоположении границ объекта

1. Система координат МСК-63, зона 2

2. Сведения о характерных точках границ объекта

Обозначение характерных точек границ	Координаты, м		Метод определения координат характерной точки	Средняя квадратическая погрешность положения характерной точки (Mt), м	Описание обозначения точки на местности (при наличии)
	X	Y			
1	2	3	4	5	6
1	394512.93	2231893.70	Аналитический метод	0.1	-
2	394518.49	2231923.50	Аналитический метод	0.1	-
3	394520.09	2231924.16	Аналитический метод	0.1	-
4	394551.96	2231937.37	Аналитический метод	0.1	-
5	394551.95	2231959.60	Аналитический метод	0.1	-
6	394552.04	2231979.64	Аналитический метод	0.1	-
7	394605.07	2232286.71	Аналитический метод	0.1	-
8	394623.19	2232391.66	Аналитический метод	0.1	-
9	394635.39	2232462.29	Аналитический метод	0.1	-
10	394650.41	2232545.28	Аналитический метод	0.1	-
11	394658.22	2232588.37	Аналитический метод	0.1	-
12	394675.44	2232683.50	Аналитический метод	0.1	-
13	394675.65	2232684.66	Аналитический метод	0.1	-
14	394678.90	2232702.59	Аналитический метод	0.1	-
15	394763.64	2232714.45	Аналитический метод	0.1	-
16	394806.02	2232721.28	Аналитический метод	0.1	-
17	394911.56	2233400.59	Аналитический метод	0.1	-
18	394941.53	2233606.19	Аналитический метод	0.1	-
19	394990.70	2233943.50	Аналитический метод	0.1	-
20	395003.14	2234028.86	Аналитический метод	0.1	-
21	395003.72	2234032.83	Аналитический метод	0.1	-
22	395015.26	2234112.01	Аналитический метод	0.1	-

2. Сведения о характерных точках границ объекта					
Обозначение характерных точек границ	**Координаты, м**		**Метод определения координат характерной точки**	**Средняя квадратическая погрешность положения характерной точки (Mt), м**	**Описание обозначения точки на местности (при наличии)**
	X	**Y**			
1	**2**	**3**	**4**	**5**	**6**
23	395017.52	2234127.48	Аналитический метод	0.1	-
24	395038.39	2234270.64	Аналитический метод	0.1	-
25	395040.70	2234285.80	Аналитический метод	0.1	-
26	394985.11	2234299.91	Аналитический метод	0.1	-
27	394979.46	2234266.81	Аналитический метод	0.1	-
28	394972.76	2234228.08	Аналитический метод	0.1	-
29	394969.83	2234209.67	Аналитический метод	0.1	-
30	394967.63	2234195.81	Аналитический метод	0.1	-
31	394961.71	2234196.75	Аналитический метод	0.1	-
32	394964.84	2234216.49	Аналитический метод	0.1	-
33	394966.84	2234229.06	Аналитический метод	0.1	-
34	394973.55	2234267.83	Аналитический метод	0.1	-
35	394979.28	2234301.39	Аналитический метод	0.1	-
36	394956.65	2234307.13	Аналитический метод	0.1	-
37	394856.29	2234372.53	Аналитический метод	0.1	-
38	394846.87	2234345.60	Аналитический метод	0.1	-
39	394827.99	2234352.20	Аналитический метод	0.1	-
40	394850.45	2234416.41	Аналитический метод	0.1	-
41	394869.32	2234409.80	Аналитический метод	0.1	-
42	394858.33	2234378.36	Аналитический метод	0.1	-
43	394959.09	2234312.70	Аналитический метод	0.1	-
44	394979.82	2234307.44	Аналитический метод	0.1	-
45	394996.71	2234411.00	Аналитический метод	0.1	-
46	395002.64	2234410.04	Аналитический метод	0.1	-
47	394985.66	2234305.96	Аналитический метод	0.1	-

2. Сведения о характерных точках границ объекта					
Обозначение характерных точек границ	**Координаты, м**		**Метод определения координат характерной точки**	**Средняя квадратическая погрешность положения характерной точки (Mt), м**	**Описание обозначения точки на местности (при наличии)**
	X	**Y**			
1	**2**	**3**	**4**	**5**	**6**
48	395041.62	2234291.76	Аналитический метод	0.1	-
49	395090.99	2234614.89	Аналитический метод	0.1	-
50	395187.57	2235273.77	Аналитический метод	0.1	-
51	395226.76	2235517.46	Аналитический метод	0.1	-
52	395228.55	2235528.65	Аналитический метод	0.1	-
53	395249.91	2235661.45	Аналитический метод	0.1	-
54	395428.76	2236628.12	Аналитический метод	0.1	-
55	395446.68	2236769.44	Аналитический метод	0.1	-
56	395448.31	2236782.33	Аналитический метод	0.1	-
57	395448.83	2236786.41	Аналитический метод	0.1	-
58	395450.48	2236794.08	Аналитический метод	0.1	-
59	395437.03	2236796.83	Аналитический метод	0.1	-
60	395425.90	2236799.11	Аналитический метод	0.1	-
61	395399.45	2236804.53	Аналитический метод	0.1	-
62	395382.19	2236810.15	Аналитический метод	0.1	-
63	395380.89	2236800.44	Аналитический метод	0.1	-
64	395374.01	2236760.63	Аналитический метод	0.1	-
65	395365.44	2236706.83	Аналитический метод	0.1	-
66	395359.51	2236707.78	Аналитический метод	0.1	-
67	395368.09	2236761.61	Аналитический метод	0.1	-
68	395374.96	2236801.35	Аналитический метод	0.1	-
69	395376.37	2236811.90	Аналитический метод	0.1	-
70	395369.75	2236813.71	Аналитический метод	0.1	-
71	395345.81	2236820.23	Аналитический метод	0.1	-
72	395313.26	2236857.81	Аналитический метод	0.1	-

2. Сведения о характерных точках границ объекта

Обозначение характерных точек границ	Координаты, м		Метод определения координат характерной точки	Средняя квадратическая погрешность положения характерной точки (Mt), м	Описание обозначения точки на местности (при наличии)
	X	Y			
1	2	3	4	5	6
73	395294.63	2236864.04	Аналитический метод	0.1	-
74	395288.95	2236865.94	Аналитический метод	0.1	-
75	395166.10	2236907.01	Аналитический метод	0.1	-
76	395163.69	2236908.25	Аналитический метод	0.1	-
77	395160.34	2236905.01	Аналитический метод	0.1	-
78	395144.06	2236906.11	Аналитический метод	0.1	-
79	395132.08	2236906.62	Аналитический метод	0.1	-
80	395110.02	2236908.04	Аналитический метод	0.1	-
81	395111.31	2236928.00	Аналитический метод	0.1	-
82	395133.15	2236926.60	Аналитический метод	0.1	-
83	395145.16	2236926.08	Аналитический метод	0.1	-
84	395152.82	2236925.56	Аналитический метод	0.1	-
85	395156.90	2236929.51	Аналитический метод	0.1	-
86	395160.87	2236933.34	Аналитический метод	0.1	-
87	395165.44	2236937.77	Аналитический метод	0.1	-
88	395170.47	2236932.57	Аналитический метод	0.1	-
89	395173.76	2236929.17	Аналитический метод	0.1	-
90	395179.35	2236923.39	Аналитический метод	0.1	-
91	395168.22	2236912.63	Аналитический метод	0.1	-
92	395290.84	2236871.63	Аналитический метод	0.1	-
93	395296.52	2236869.73	Аналитический метод	0.1	-
94	395316.72	2236862.98	Аналитический метод	0.1	-
95	395346.63	2236828.44	Аналитический метод	0.1	-
96	395349.15	2236825.53	Аналитический метод	0.1	-
97	395366.22	2236820.89	Аналитический метод	0.1	-

2. Сведения о характерных точках границ объекта

Обозначение характерных точек границ	Координаты, м		Метод определения координат характерной точки	Средняя квадратическая погрешность положения характерной точки (Mt), м	Описание обозначения точки на местности (при наличии)
	X	Y			
1	2	3	4	5	6
98	395367.22	2236820.89	Аналитический метод	0.1	-
99	395367.22	2236820.61	Аналитический метод	0.1	-
100	395378.01	2236817.67	Аналитический метод	0.1	-
101	395395.97	2236920.77	Аналитический метод	0.1	-
102	395401.89	2236919.79	Аналитический метод	0.1	-
103	395399.62	2236906.09	Аналитический метод	0.1	-
104	395390.25	2236852.69	Аналитический метод	0.1	-
105	395388.19	2236840.91	Аналитический метод	0.1	-
106	395383.81	2236815.94	Аналитический метод	0.1	-
107	395400.99	2236810.34	Аналитический метод	0.1	-
108	395422.13	2236806.01	Аналитический метод	0.1	-
109	395434.91	2236803.40	Аналитический метод	0.1	-
110	395451.74	2236799.95	Аналитический метод	0.1	-
111	395459.45	2236835.75	Аналитический метод	0.1	-
112	395473.79	2236932.84	Аналитический метод	0.1	-
113	395474.76	2236939.37	Аналитический метод	0.1	-
114	395506.47	2237154.03	Аналитический метод	0.1	-
115	395524.44	2237271.99	Аналитический метод	0.1	-
116	395526.04	2237282.52	Аналитический метод	0.1	-
117	395572.03	2237584.45	Аналитический метод	0.1	-
118	395605.47	2237593.37	Аналитический метод	0.1	-
119	395603.95	2237599.08	Аналитический метод	0.1	-
120	395618.74	2237603.02	Аналитический метод	0.1	-
121	395634.22	2237606.87	Аналитический метод	0.1	-
122	395642.20	2237609.28	Аналитический метод	0.1	-

2. Сведения о характерных точках границ объекта

Обозначение характерных точек границ	Координаты, м		Метод определения координат характерной точки	Средняя квадратическая погрешность положения характерной точки (Mt), м	Описание обозначения точки на местности (при наличии)
	X	Y			
1	2	3	4	5	6
123	395650.38	2237611.62	Аналитический метод	0.1	-
124	395673.97	2237618.37	Аналитический метод	0.1	-
125	395675.64	2237612.10	Аналитический метод	0.1	-
126	395737.72	2237628.66	Аналитический метод	0.1	-
127	395764.22	2237819.03	Аналитический метод	0.1	-
128	395744.25	2237834.52	Аналитический метод	0.1	-
129	395735.49	2237841.32	Аналитический метод	0.1	-
130	395681.90	2237882.89	Аналитический метод	0.1	-
131	395676.75	2237886.88	Аналитический метод	0.1	-
132	395716.64	2238122.57	Аналитический метод	0.1	-
133	395717.19	2238122.55	Аналитический метод	0.1	-
134	395717.18	2238123.55	Аналитический метод	0.1	-
135	395716.81	2238123.56	Аналитический метод	0.1	-
136	395736.63	2238240.68	Аналитический метод	0.1	-
137	395777.76	2238483.74	Аналитический метод	0.1	-
138	395778.39	2238487.45	Аналитический метод	0.1	-
139	395789.41	2238543.83	Аналитический метод	0.1	-
140	395790.94	2238551.65	Аналитический метод	0.1	-
141	395796.39	2238579.52	Аналитический метод	0.1	-
142	395791.16	2238582.27	Аналитический метод	0.1	-
143	395794.86	2238601.42	Аналитический метод	0.1	-
144	395797.56	2238615.41	Аналитический метод	0.1	-
145	395798.41	2238619.81	Аналитический метод	0.1	-
146	395798.95	2238619.81	Аналитический метод	0.1	-
147	395798.95	2238620.81	Аналитический метод	0.1	-

2. Сведения о характерных точках границ объекта

Обозначение характерных точек границ	Координаты, м		Метод определения координат характерной точки	Средняя квадратическая погрешность положения характерной точки (Mt), м	Описание обозначения точки на местности (при наличии)
	X	Y			
1	2	3	4	5	6
148	395798.60	2238620.81	Аналитический метод	0.1	-
149	395806.83	2238663.40	Аналитический метод	0.1	-
150	395812.81	2238663.52	Аналитический метод	0.1	-
151	395835.18	2238777.97	Аналитический метод	0.1	-
152	395838.98	2238797.40	Аналитический метод	0.1	-
153	395840.51	2238805.23	Аналитический метод	0.1	-
154	395844.05	2238823.33	Аналитический метод	0.1	-
155	395861.26	2238911.39	Аналитический метод	0.1	-
156	395883.68	2239026.10	Аналитический метод	0.1	-
157	395885.59	2239035.86	Аналитический метод	0.1	-
158	395889.52	2239055.97	Аналитический метод	0.1	-
159	395821.75	2239370.70	Аналитический метод	0.1	-
160	395763.68	2239677.75	Аналитический метод	0.1	-
161	395771.17	2239712.92	Аналитический метод	0.1	-
162	395734.33	2239913.13	Аналитический метод	0.1	-
163	395730.87	2239945.97	Аналитический метод	0.1	-
164	395730.19	2239952.44	Аналитический метод	0.1	-
165	395722.73	2240023.18	Аналитический метод	0.1	-
166	395716.72	2240080.27	Аналитический метод	0.1	-
167	395715.47	2240092.14	Аналитический метод	0.1	-
168	395716.69	2240108.83	Аналитический метод	0.1	-
169	395723.75	2240204.73	Аналитический метод	0.1	-
170	395720.74	2240204.95	Аналитический метод	0.1	-
171	395716.62	2240205.68	Аналитический метод	0.1	-
172	395697.68	2240209.07	Аналитический метод	0.1	-

2. Сведения о характерных точках границ объекта

Обозначение характерных точек границ	Координаты, м		Метод определения координат характерной точки	Средняя квадратическая погрешность положения характерной точки (Mt), м	Описание обозначения точки на местности (при наличии)
	X	Y			
1	2	3	4	5	6
173	395675.62	2240213.76	Аналитический метод	0.1	-
174	395673.23	2240214.27	Аналитический метод	0.1	-
175	395673.17	2240220.07	Аналитический метод	0.1	-
176	395668.79	2240220.70	Аналитический метод	0.1	-
177	395643.16	2240225.09	Аналитический метод	0.1	-
178	395649.42	2240270.51	Аналитический метод	0.1	-
179	395652.69	2240294.19	Аналитический метод	0.1	-
180	395656.72	2240323.38	Аналитический метод	0.1	-
181	395639.81	2240328.18	Аналитический метод	0.1	-
182	395638.20	2240328.59	Аналитический метод	0.1	-
183	395640.68	2240351.79	Аналитический метод	0.1	-
184	395673.50	2240348.38	Аналитический метод	0.1	-
185	395693.06	2240343.96	Аналитический метод	0.1	-
186	395691.03	2240329.47	Аналитический метод	0.1	-
187	395689.22	2240316.58	Аналитический метод	0.1	-
188	395687.41	2240303.55	Аналитический метод	0.1	-
189	395684.38	2240281.73	Аналитический метод	0.1	-
190	395680.32	2240252.48	Аналитический метод	0.1	-
191	395759.51	2240241.03	Аналитический метод	0.1	-
192	395758.92	2240233.04	Аналитический метод	0.1	-
193	395754.33	2240170.63	Аналитический метод	0.1	-
194	395748.59	2240092.66	Аналитический метод	0.1	-
195	395755.99	2240022.49	Аналитический метод	0.1	-
196	395757.48	2240008.29	Аналитический метод	0.1	-
197	395758.60	2239997.74	Аналитический метод	0.1	-

2. Сведения о характерных точках границ объекта

Обозначение характерных точек границ	Координаты, м		Метод определения координат характерной точки	Средняя квадратическая погрешность положения характерной точки (Mt), м	Описание обозначения точки на местности (при наличии)
	X	Y			
1	2	3	4	5	6
198	395767.02	2239917.85	Аналитический метод	0.1	-
199	395804.81	2239712.45	Аналитический метод	0.1	-
200	395797.34	2239677.36	Аналитический метод	0.1	-
201	395800.01	2239663.23	Аналитический метод	0.1	-
202	395805.27	2239635.44	Аналитический метод	0.1	-
203	395807.74	2239621.66	Аналитический метод	0.1	-
204	395815.34	2239582.18	Аналитический метод	0.1	-
205	395858.50	2239356.78	Аналитический метод	0.1	-
206	395883.68	2239239.87	Аналитический метод	0.1	-
207	395906.10	2239135.76	Аналитический метод	0.1	-
208	395920.93	2239066.88	Аналитический метод	0.1	-
209	395923.21	2239056.29	Аналитический метод	0.1	-
210	395887.55	2238873.85	Аналитический метод	0.1	-
211	395880.01	2238835.28	Аналитический метод	0.1	-
212	395876.06	2238815.11	Аналитический метод	0.1	-
213	395874.77	2238808.49	Аналитический метод	0.1	-
214	395870.88	2238788.59	Аналитический метод	0.1	-
215	395842.36	2238642.71	Аналитический метод	0.1	-
216	395857.14	2238639.07	Аналитический метод	0.1	-
217	395855.36	2238629.21	Аналитический метод	0.1	-
218	395850.58	2238605.16	Аналитический метод	0.1	-
219	395845.83	2238580.57	Аналитический метод	0.1	-
220	395845.50	2238578.87	Аналитический метод	0.1	-
221	395842.29	2238579.21	Аналитический метод	0.1	-
222	395830.20	2238580.48	Аналитический метод	0.1	-

2. Сведения о характерных точках границ объекта

Обозначение характерных точек границ	Координаты, м		Метод определения координат характерной точки	Средняя квадратическая погрешность положения характерной точки (Mt), м	Описание обозначения точки на местности (при наличии)
	X	Y			
1	2	3	4	5	6
223	395828.87	2238573.68	Аналитический метод	0.1	-
224	395827.34	2238565.84	Аналитический метод	0.1	-
225	395823.55	2238546.45	Аналитический метод	0.1	-
226	395810.85	2238481.53	Аналитический метод	0.1	-
227	395808.28	2238466.31	Аналитический метод	0.1	-
228	395804.47	2238443.79	Аналитический метод	0.1	-
229	395754.41	2238147.99	Аналитический метод	0.1	-
230	395712.59	2237900.85	Аналитический метод	0.1	-
231	395737.15	2237881.79	Аналитический метод	0.1	-
232	395746.32	2237874.68	Аналитический метод	0.1	-
233	395799.54	2237833.39	Аналитический метод	0.1	-
234	395788.13	2237751.45	Аналитический метод	0.1	-
235	395767.38	2237602.42	Аналитический метод	0.1	-
236	395672.54	2237577.11	Аналитический метод	0.1	-
237	395676.43	2237562.52	Аналитический метод	0.1	-
238	395644.68	2237554.05	Аналитический метод	0.1	-
239	395636.69	2237551.92	Аналитический метод	0.1	-
240	395628.96	2237549.86	Аналитический метод	0.1	-
241	395613.17	2237545.65	Аналитический метод	0.1	-
242	395599.81	2237547.68	Аналитический метод	0.1	-
243	395557.89	2237272.44	Аналитический метод	0.1	-
244	395554.50	2237250.21	Аналитический метод	0.1	-
245	395539.11	2237149.14	Аналитический метод	0.1	-
246	395507.65	2236936.20	Аналитический метод	0.1	-
247	395554.72	2236910.78	Аналитический метод	0.1	-

2. Сведения о характерных точках границ объекта

Обозначение характерных точек границ	Координаты, м		Метод определения координат характерной точки	Средняя квадратическая погрешность положения характерной точки (Mt), м	Описание обозначения точки на местности (при наличии)
	X	Y			
1	2	3	4	5	6
248	395551.58	2236889.87	Аналитический метод	0.1	-
249	395537.12	2236895.99	Аналитический метод	0.1	-
250	395537.11	2236895.99	Аналитический метод	0.1	-
251	395502.76	2236913.34	Аналитический метод	0.1	-
252	395495.46	2236866.89	Аналитический метод	0.1	-
253	395508.54	2236864.85	Аналитический метод	0.1	-
254	395512.94	2236895.07	Аналитический метод	0.1	-
255	395518.74	2236894.25	Аналитический метод	0.1	-
256	395504.01	2236789.59	Аналитический метод	0.1	-
257	395518.60	2236786.92	Аналитический метод	0.1	-
258	395535.45	2236891.21	Аналитический метод	0.1	-
259	395541.49	2236890.11	Аналитический метод	0.1	-
260	395541.59	2236890.11	Аналитический метод	0.1	-
261	395524.55	2236786.15	Аналитический метод	0.1	-
262	395549.50	2236783.80	Аналитический метод	0.1	-
263	395566.57	2236887.40	Аналитический метод	0.1	-
264	395572.49	2236886.42	Аналитический метод	0.1	-
265	395552.61	2236765.96	Аналитический метод	0.1	-
266	395546.39	2236724.82	Аналитический метод	0.1	-
267	395544.93	2236715.23	Аналитический метод	0.1	-
268	395538.55	2236673.10	Аналитический метод	0.1	-
269	395532.62	2236674.00	Аналитический метод	0.1	-
270	395548.35	2236777.88	Аналитический метод	0.1	-
271	395523.99	2236780.18	Аналитический метод	0.1	-
272	395505.53	2236675.80	Аналитический метод	0.1	-

2. Сведения о характерных точках границ объекта

Обозначение характерных точек границ	Координаты, м		Метод определения координат характерной точки	Средняя квадратическая погрешность положения характерной точки (Mt), м	Описание обозначения точки на местности (при наличии)
	X	Y			
1	2	3	4	5	6
273	395499.62	2236676.85	Аналитический метод	0.1	-
274	395518.05	2236780.92	Аналитический метод	0.1	-
275	395502.64	2236783.74	Аналитический метод	0.1	-
276	395487.84	2236678.94	Аналитический метод	0.1	-
277	395481.94	2236679.98	Аналитический метод	0.1	-
278	395491.91	2236750.62	Аналитический метод	0.1	-
279	395477.83	2236752.73	Аналитический метод	0.1	-
280	395468.89	2236682.29	Аналитический метод	0.1	-
281	395461.38	2236623.04	Аналитический метод	0.1	-
282	395282.44	2235655.83	Аналитический метод	0.1	-
283	395261.99	2235528.69	Аналитический метод	0.1	-
284	395260.23	2235517.74	Аналитический метод	0.1	-
285	395220.18	2235268.76	Аналитический метод	0.1	-
286	395184.74	2235026.93	Аналитический метод	0.1	-
287	395183.80	2235020.50	Аналитический метод	0.1	-
288	395160.56	2234861.96	Аналитический метод	0.1	-
289	395159.98	2234858.00	Аналитический метод	0.1	-
290	395123.64	2234610.01	Аналитический метод	0.1	-
291	395088.08	2234377.36	Аналитический метод	0.1	-
292	395077.27	2234306.63	Аналитический метод	0.1	-
293	395087.14	2234304.92	Аналитический метод	0.1	-
294	395083.63	2234281.78	Аналитический метод	0.1	-
295	395088.57	2234280.99	Аналитический метод	0.1	-
296	395087.41	2234273.63	Аналитический метод	0.1	-
297	395089.32	2234273.34	Аналитический метод	0.1	-

2. Сведения о характерных точках границ объекта

Обозначение характерных точек границ	Координаты, м		Метод определения координат характерной точки	Средняя квадратическая погрешность положения характерной точки (Mt), м	Описание обозначения точки на местности (при наличии)
	X	Y			
1	2	3	4	5	6
298	395089.18	2234272.42	Аналитический метод	0.1	-
299	395105.75	2234270.05	Аналитический метод	0.1	-
300	395111.56	2234309.88	Аналитический метод	0.1	-
301	395095.82	2234321.62	Аналитический метод	0.1	-
302	395093.95	2234327.80	Аналитический метод	0.1	-
303	395097.19	2234353.57	Аналитический метод	0.1	-
304	395103.14	2234352.77	Аналитический метод	0.1	-
305	395100.29	2234331.51	Аналитический метод	0.1	-
306	395100.03	2234328.43	Аналитический метод	0.1	-
307	395100.96	2234325.32	Аналитический метод	0.1	-
308	395109.19	2234319.50	Аналитический метод	0.1	-
309	395112.58	2234316.76	Аналитический метод	0.1	-
310	395120.94	2234372.97	Аналитический метод	0.1	-
311	395126.91	2234372.17	Аналитический метод	0.1	-
312	395118.48	2234315.64	Аналитический метод	0.1	-
313	395118.83	2234315.64	Аналитический метод	0.1	-
314	395118.83	2234314.64	Аналитический метод	0.1	-
315	395118.34	2234314.64	Аналитический метод	0.1	-
316	395118.00	2234312.39	Аналитический метод	0.1	-
317	395136.30	2234297.63	Аналитический метод	0.1	-
318	395139.67	2234292.17	Аналитический метод	0.1	-
319	395136.02	2234265.72	Аналитический метод	0.1	-
320	395160.37	2234262.23	Аналитический метод	0.1	-
321	395175.59	2234365.66	Аналитический метод	0.1	-
322	395181.54	2234364.87	Аналитический метод	0.1	-

2. Сведения о характерных точках границ объекта

Обозначение характерных точек границ	Координаты, м		Метод определения координат характерной точки	Средняя квадратическая погрешность положения характерной точки (Mt), м	Описание обозначения точки на местности (при наличии)
	X	Y			
1	2	3	4	5	6
323	395175.81	2234322.04	Аналитический метод	0.1	-
324	395163.13	2234240.75	Аналитический метод	0.1	-
325	395149.84	2234150.56	Аналитический метод	0.1	-
326	395143.90	2234151.44	Аналитический метод	0.1	-
327	395159.35	2234256.30	Аналитический метод	0.1	-
328	395146.24	2234258.04	Аналитический метод	0.1	-
329	395146.24	2234257.81	Аналитический метод	0.1	-
330	395145.24	2234257.81	Аналитический метод	0.1	-
331	395145.24	2234258.18	Аналитический метод	0.1	-
332	395135.08	2234259.52	Аналитический метод	0.1	-
333	395119.86	2234154.98	Аналитический метод	0.1	-
334	395113.93	2234155.85	Аналитический метод	0.1	-
335	395129.22	2234260.63	Аналитический метод	0.1	-
336	395110.36	2234263.33	Аналитический метод	0.1	-
337	395094.94	2234158.65	Аналитический метод	0.1	-
338	395088.95	2234159.53	Аналитический метод	0.1	-
339	395104.43	2234264.18	Аналитический метод	0.1	-
340	395088.30	2234266.49	Аналитический метод	0.1	-
341	395088.14	2234265.43	Аналитический метод	0.1	-
342	395081.30	2234266.45	Аналитический метод	0.1	-
343	395077.48	2234241.33	Аналитический метод	0.1	-
344	395067.54	2234242.99	Аналитический метод	0.1	-
345	395056.24	2234164.35	Аналитический метод	0.1	-
346	395047.85	2234106.80	Аналитический метод	0.1	-
347	395045.73	2234092.24	Аналитический метод	0.1	-

2. Сведения о характерных точках границ объекта

Обозначение характерных точек границ	Координаты, м		Метод определения координат характерной точки	Средняя квадратическая погрешность положения характерной точки (Mt), м	Описание обозначения точки на местности (при наличии)
	X	Y			
1	2	3	4	5	6
348	395036.07	2234025.94	Аналитический метод	0.1	-
349	395035.49	2234021.97	Аналитический метод	0.1	-
350	395023.23	2233937.88	Аналитический метод	0.1	-
351	394974.13	2233601.08	Аналитический метод	0.1	-
352	394944.19	2233395.67	Аналитический метод	0.1	-
353	394921.74	2233251.19	Аналитический метод	0.1	-
354	394920.75	2233244.77	Аналитический метод	0.1	-
355	394836.46	2232702.23	Аналитический метод	0.1	-
356	394831.49	2232670.22	Аналитический метод	0.1	-
357	394749.63	2232657.39	Аналитический метод	0.1	-
358	394702.92	2232650.06	Аналитический метод	0.1	-
359	394677.84	2232511.56	Аналитический метод	0.1	-
360	394675.86	2232500.59	Аналитический метод	0.1	-
361	394667.88	2232456.54	Аналитический метод	0.1	-
362	394590.20	2232006.68	Аналитический метод	0.1	-
363	394585.13	2231976.74	Аналитический метод	0.1	-
364	394584.85	2231935.70	Аналитический метод	0.1	-
365	394584.77	2231915.42	Аналитический метод	0.1	-
366	394559.14	2231904.71	Аналитический метод	0.1	-
367	394547.75	2231899.85	Аналитический метод	0.1	-
368	394545.16	2231886.85	Аналитический метод	0.1	-
1	394512.93	2231893.70	Аналитический метод	0.1	-
369	395111.70	2234269.20	Аналитический метод	0.1	-
370	395130.05	2234266.57	Аналитический метод	0.1	-
371	395133.43	2234290.85	Аналитический метод	0.1	-

2. Сведения о характерных точках границ объекта

Обозначение характерных точек границ	Координаты, м		Метод определения координат характерной точки	Средняя квадратическая погрешность положения характерной точки (Mt), м	Описание обозначения точки на местности (при наличии)
	X	Y			
1	2	3	4	5	6
372	395131.73	2234293.60	Аналитический метод	0.1	-
373	395116.98	2234305.51	Аналитический метод	0.1	-
369	395111.70	2234269.20	Аналитический метод	0.1	-
374	394547.17	2231888.91	Аналитический метод	0.1	-
375	394548.17	2231888.91	Аналитический метод	0.1	-
376	394548.17	2231887.91	Аналитический метод	0.1	-
377	394547.17	2231887.91	Аналитический метод	0.1	-
374	394547.17	2231888.91	Аналитический метод	0.1	-
378	394549.00	2231939.92	Аналитический метод	0.1	-
379	394549.00	2231940.92	Аналитический метод	0.1	-
380	394550.00	2231940.92	Аналитический метод	0.1	-
381	394550.00	2231939.92	Аналитический метод	0.1	-
378	394549.00	2231939.92	Аналитический метод	0.1	-
382	394555.43	2231889.50	Аналитический метод	0.1	-
383	394556.43	2231889.50	Аналитический метод	0.1	-
384	394556.43	2231888.50	Аналитический метод	0.1	-
385	394555.43	2231888.50	Аналитический метод	0.1	-
382	394555.43	2231889.50	Аналитический метод	0.1	-
386	394562.11	2231891.46	Аналитический метод	0.1	-
387	394562.11	2231892.46	Аналитический метод	0.1	-
388	394563.11	2231892.46	Аналитический метод	0.1	-
389	394563.11	2231891.46	Аналитический метод	0.1	-
386	394562.11	2231891.46	Аналитический метод	0.1	-
390	394998.80	2234032.22	Аналитический метод	0.1	-
391	394999.80	2234032.22	Аналитический метод	0.1	-

2. Сведения о характерных точках границ объекта

Обозначение характерных точек границ	Координаты, м		Метод определения координат характерной точки	Средняя квадратическая погрешность положения характерной точки (Mt), м	Описание обозначения точки на местности (при наличии)
	X	Y			
1	2	3	4	5	6
392	394999.80	2234031.22	Аналитический метод	0.1	-
393	394998.80	2234031.22	Аналитический метод	0.1	-
390	394998.80	2234032.22	Аналитический метод	0.1	-
394	395047.65	2234021.82	Аналитический метод	0.1	-
395	395048.65	2234021.82	Аналитический метод	0.1	-
396	395048.65	2234020.82	Аналитический метод	0.1	-
397	395047.65	2234020.82	Аналитический метод	0.1	-
394	395047.65	2234021.82	Аналитический метод	0.1	-
398	395172.70	2234857.33	Аналитический метод	0.1	-
399	395172.70	2234858.33	Аналитический метод	0.1	-
400	395173.70	2234858.33	Аналитический метод	0.1	-
401	395173.70	2234857.33	Аналитический метод	0.1	-
398	395172.70	2234857.33	Аналитический метод	0.1	-
402	395487.19	2240287.71	Аналитический метод	0.1	-
403	395488.19	2240287.71	Аналитический метод	0.1	-
404	395488.19	2240286.71	Аналитический метод	0.1	-
405	395487.19	2240286.71	Аналитический метод	0.1	-
402	395487.19	2240287.71	Аналитический метод	0.1	-
406	395644.60	2240267.19	Аналитический метод	0.1	-
407	395644.60	2240268.19	Аналитический метод	0.1	-
408	395645.60	2240268.19	Аналитический метод	0.1	-
409	395645.60	2240267.19	Аналитический метод	0.1	-
406	395644.60	2240267.19	Аналитический метод	0.1	-
410	395648.36	2240293.96	Аналитический метод	0.1	-
411	395648.36	2240294.96	Аналитический метод	0.1	-

2. Сведения о характерных точках границ объекта

Обозначение характерных точек границ	Координаты, м		Метод определения координат характерной точки	Средняя квадратическая погрешность положения характерной точки (Mt), м	Описание обозначения точки на местности (при наличии)
	X	Y			
1	2	3	4	5	6
412	395649.36	2240294.96	Аналитический метод	0.1	-
413	395649.36	2240293.96	Аналитический метод	0.1	-
410	395648.36	2240293.96	Аналитический метод	0.1	-
414	395677.08	2240359.75	Аналитический метод	0.1	-
415	395678.08	2240359.75	Аналитический метод	0.1	-
416	395678.08	2240358.75	Аналитический метод	0.1	-
417	395677.08	2240358.75	Аналитический метод	0.1	-
414	395677.08	2240359.75	Аналитический метод	0.1	-
418	395684.25	2240265.46	Аналитический метод	0.1	-
419	395685.25	2240265.46	Аналитический метод	0.1	-
420	395685.25	2240264.46	Аналитический метод	0.1	-
421	395684.25	2240264.46	Аналитический метод	0.1	-
418	395684.25	2240265.46	Аналитический метод	0.1	-
422	395697.35	2240284.33	Аналитический метод	0.1	-
423	395698.35	2240284.33	Аналитический метод	0.1	-
424	395698.35	2240283.33	Аналитический метод	0.1	-
425	395697.35	2240283.33	Аналитический метод	0.1	-
422	395697.35	2240284.33	Аналитический метод	0.1	-
426	395701.08	2240311.91	Аналитический метод	0.1	-
427	395701.08	2240312.91	Аналитический метод	0.1	-
428	395702.08	2240312.91	Аналитический метод	0.1	-
429	395702.08	2240311.91	Аналитический метод	0.1	-
426	395701.08	2240311.91	Аналитический метод	0.1	-
430	395702.32	2240262.84	Аналитический метод	0.1	-
431	395703.32	2240262.84	Аналитический метод	0.1	-

2. Сведения о характерных точках границ объекта

Обозначение характерных точек границ	Координаты, м		Метод определения координат характерной точки	Средняя квадратическая погрешность положения характерной точки (Mt), м	Описание обозначения точки на местности (при наличии)
	X	Y			
1	2	3	4	5	6
432	395703.32	2240261.84	Аналитический метод	0.1	-
433	395702.32	2240261.84	Аналитический метод	0.1	-
430	395702.32	2240262.84	Аналитический метод	0.1	-
434	395717.61	2240154.98	Аналитический метод	0.1	-
435	395718.61	2240154.98	Аналитический метод	0.1	-
436	395718.61	2240153.98	Аналитический метод	0.1	-
437	395717.61	2240153.98	Аналитический метод	0.1	-
434	395717.61	2240154.98	Аналитический метод	0.1	-
438	395734.08	2237837.59	Аналитический метод	0.1	-
439	395735.08	2237837.59	Аналитический метод	0.1	-
440	395735.08	2237836.59	Аналитический метод	0.1	-
441	395734.08	2237836.59	Аналитический метод	0.1	-
438	395734.08	2237837.59	Аналитический метод	0.1	-
442	395739.78	2237833.16	Аналитический метод	0.1	-
443	395740.78	2237833.16	Аналитический метод	0.1	-
444	395740.78	2237832.16	Аналитический метод	0.1	-
445	395739.78	2237832.16	Аналитический метод	0.1	-
442	395739.78	2237833.16	Аналитический метод	0.1	-
446	395746.26	2237891.42	Аналитический метод	0.1	-
447	395747.26	2237891.42	Аналитический метод	0.1	-
448	395747.26	2237890.42	Аналитический метод	0.1	-
449	395746.26	2237890.42	Аналитический метод	0.1	-
446	395746.26	2237891.42	Аналитический метод	0.1	-
450	395751.46	2240251.92	Аналитический метод	0.1	-
451	395751.46	2240252.92	Аналитический метод	0.1	-

2. Сведения о характерных точках границ объекта

Обозначение характерных точек границ	Координаты, м		Метод определения координат характерной точки	Средняя квадратическая погрешность положения характерной точки (Mt), м	Описание обозначения точки на местности (при наличии)
	X	Y			
1	2	3	4	5	6
452	395752.46	2240252.92	Аналитический метод	0.1	-
453	395752.46	2240251.92	Аналитический метод	0.1	-
450	395751.46	2240251.92	Аналитический метод	0.1	-
454	395752.27	2237886.76	Аналитический метод	0.1	-
455	395753.27	2237886.76	Аналитический метод	0.1	-
456	395753.27	2237885.76	Аналитический метод	0.1	-
457	395752.27	2237885.76	Аналитический метод	0.1	-
454	395752.27	2237886.76	Аналитический метод	0.1	-
458	395764.46	2240172.46	Аналитический метод	0.1	-
459	395765.46	2240172.46	Аналитический метод	0.1	-
460	395765.46	2240171.46	Аналитический метод	0.1	-
461	395764.46	2240171.46	Аналитический метод	0.1	-
458	395764.46	2240172.46	Аналитический метод	0.1	-
462	395768.02	2240229.83	Аналитический метод	0.1	-
463	395768.02	2240230.83	Аналитический метод	0.1	-
464	395769.02	2240230.83	Аналитический метод	0.1	-
465	395769.02	2240229.83	Аналитический метод	0.1	-
462	395768.02	2240229.83	Аналитический метод	0.1	-
466	395769.32	2240218.18	Аналитический метод	0.1	-
467	395770.32	2240218.18	Аналитический метод	0.1	-
468	395770.32	2240217.18	Аналитический метод	0.1	-
469	395769.32	2240217.18	Аналитический метод	0.1	-
466	395769.32	2240218.18	Аналитический метод	0.1	-
470	395809.90	2239625.50	Аналитический метод	0.1	-
471	395810.90	2239625.50	Аналитический метод	0.1	-

2. Сведения о характерных точках границ объекта

Обозначение характерных точек границ	Координаты, м		Метод определения координат характерной точки	Средняя квадратическая погрешность положения характерной точки (Mt), м	Описание обозначения точки на местности (при наличии)
	X	Y			
1	2	3	4	5	6
472	395810.90	2239624.50	Аналитический метод	0.1	-
473	395809.90	2239624.50	Аналитический метод	0.1	-
470	395809.90	2239625.50	Аналитический метод	0.1	-
474	395880.42	2240407.64	Аналитический метод	0.1	-
475	395881.42	2240407.64	Аналитический метод	0.1	-
476	395881.42	2240406.64	Аналитический метод	0.1	-
477	395880.42	2240406.64	Аналитический метод	0.1	-
474	395880.42	2240407.64	Аналитический метод	0.1	-

3. Сведения о характерных точках части (частей) границы объекта

Обозначение характерных точек части границы	Координаты, м		Метод определения координат характерной точки	Средняя квадратическая погрешность положения характерной точки (Mt), м	Описание обозначения точки на местности (при наличии)
	X	Y			
1	2	3	4	5	6
-	-	-	-	-	-

Раздел 3

Сведения о местоположении измененных (уточненных) границ объекта

1. Система координат -

2. Сведения о характерных точках границ объекта

Обозначение характерных точек границ	Существующие координаты, м		Измененные (уточненные) координаты, м		Метод определения координат характерной точки	Средняя квадратическая погрешность положения характерной точки (Mt), м	Описание обозначения точки на местности (при наличии)
	X	Y	X	Y			
1	2	3	4	5	6	7	8
-	-	-	-	-	-	-	

3. Сведения о характерных точках части (частей) границы объекта

Обозначение характерных точек части границы	Существующие координаты, м		Измененные (уточненные) координаты, м		Метод определения координат характерной точки	Средняя квадратическая погрешность положения характерной точки (Mt), м	Описание обозначения точки на местности (при наличии)
	X	Y	X	Y			
1	2	3	4	5	6	7	8
-	-	-	-	-	-	-	

СХЕМА РАСПОЛОЖЕНИЯ ГРАНИЦ ПУБЛИЧНОГО СЕРВИТУТА

СХЕМА РАСПОЛОЖЕНИЯ ЛИСТОВ

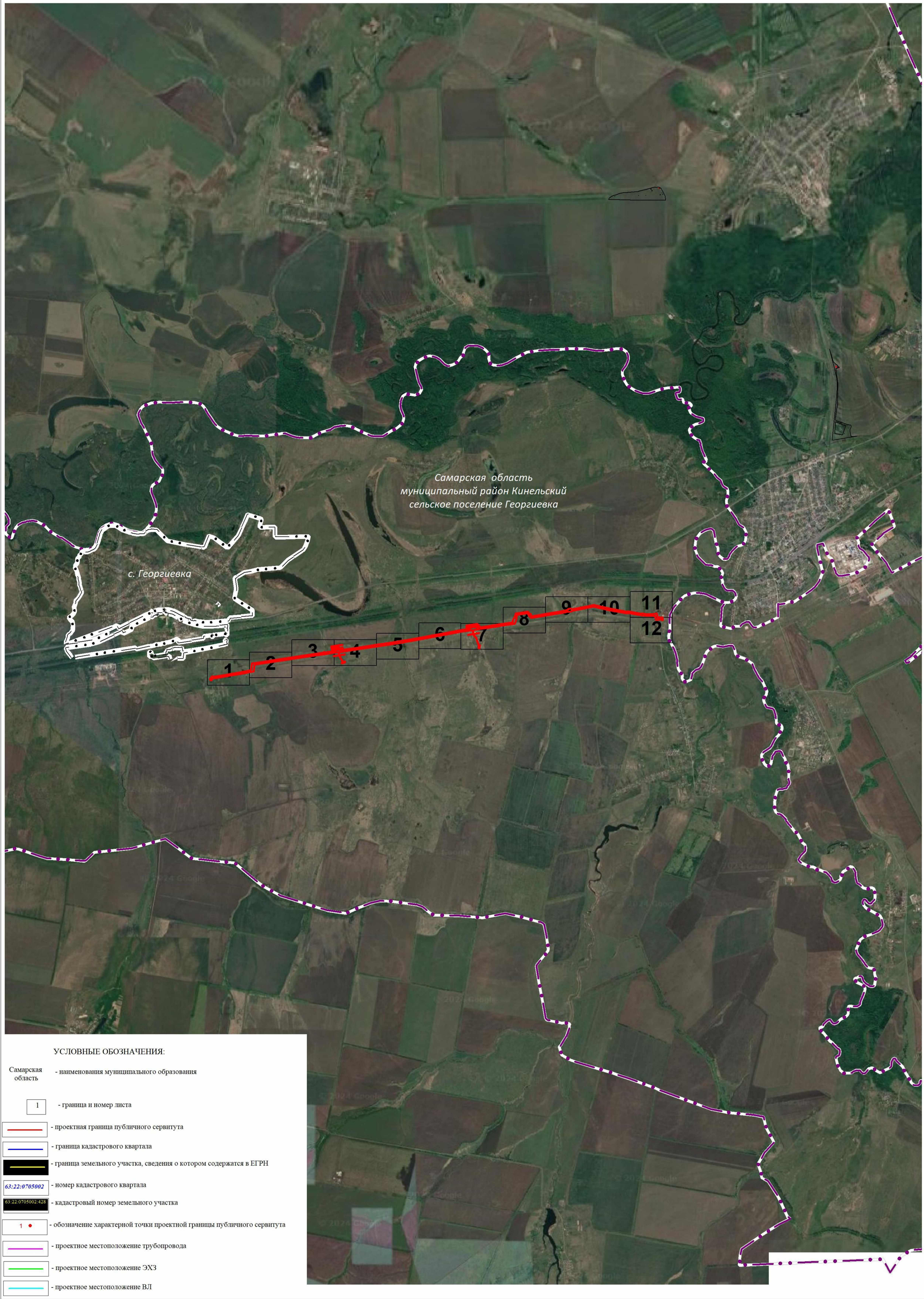

УСЛОВНЫЕ ОБОЗНАЧЕНИЯ:

Самарская область - наименования муниципального образования

1 - граница и номер листа

- проектная граница публичного сервитута

- граница кадастрового квартала

- граница земельного участка, сведения о котором содержатся в ЕГРН

63:22:0705002 - номер кадастрового квартала

63:22:0705002:428 - кадастровый номер земельного участка

1 - обозначение характерной точки проектной границы публичного сервитута

- проектное местоположение трубопровода

- проектное местоположение ЭХЗ

- проектное местоположение ВЛ

СХЕМА РАСПОЛОЖЕНИЯ ГРАНИЦ ПУБЛИЧНОГО СЕРВИТУТА НА КАДАСТРОВОМ ПЛАНЕ ТЕРРИТОРИИ

ЛИСТ 1

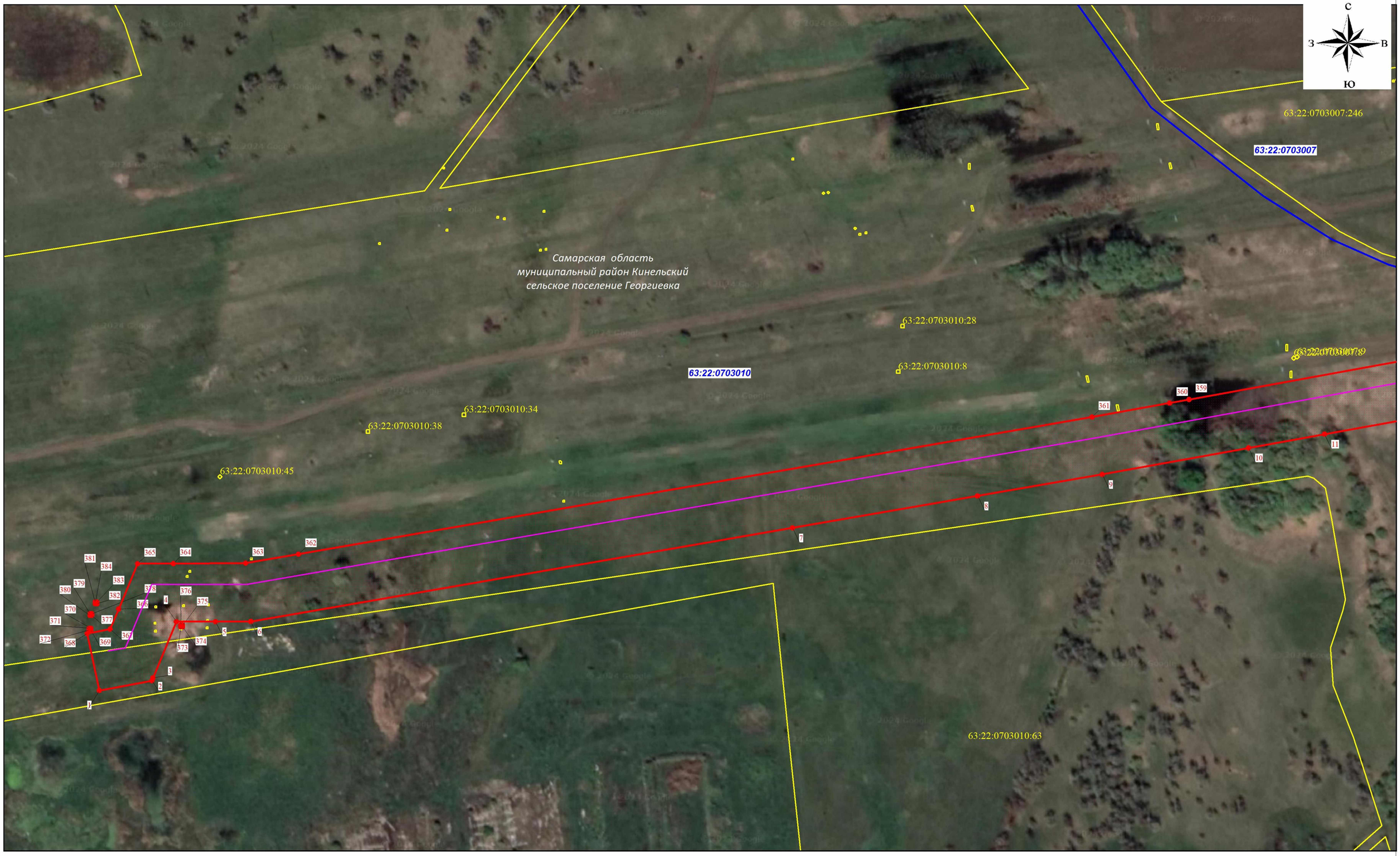

Используемые условные знаки и обозначения представлены на обзорной схеме

Масштаб 1 : 2000

СХЕМА РАСПОЛОЖЕНИЯ ГРАНИЦ ПУБЛИЧНОГО СЕРВИТУТА НА КАДАСТРОВОМ ПЛАНЕ ТЕРРИТОРИИ

ЛИСТ 2

Используемые условные знаки и обозначения представлены на обзорной схеме

Масштаб 1 : 2000

СХЕМА РАСПОЛОЖЕНИЯ ГРАНИЦ ПУБЛИЧНОГО СЕРВИТУТА НА КАДАСТРОВОМ ПЛАНЕ ТЕРРИТОРИИ

ЛИСТ 3

Используемые условные знаки и обозначения представлены на обзорной схеме

Масштаб 1 : 2000

СХЕМА РАСПОЛОЖЕНИЯ ГРАНИЦ ПУБЛИЧНОГО СЕРВИТУТА НА КАДАСТРОВОМ ПЛАНЕ ТЕРРИТОРИИ

ЛИСТ 4

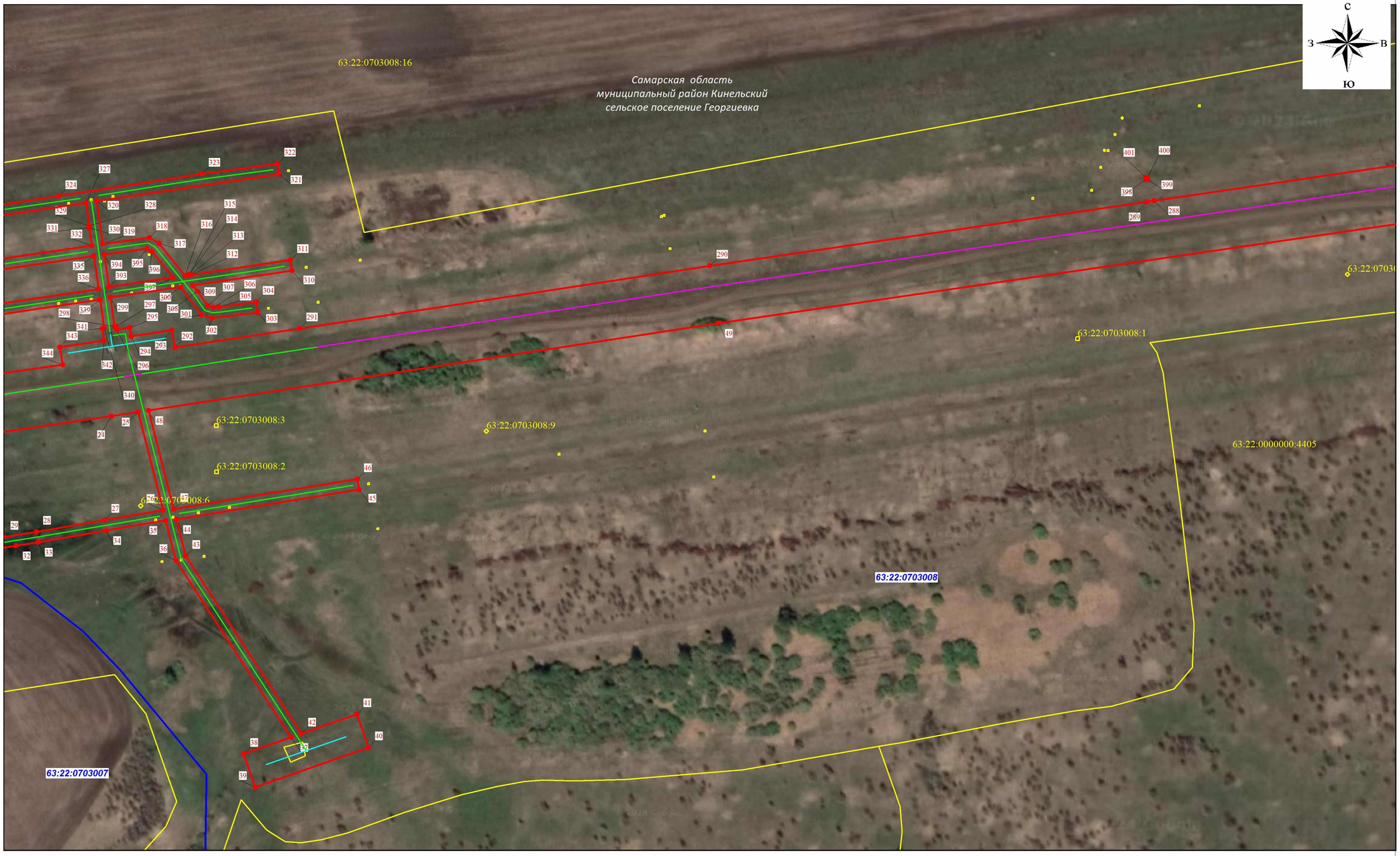

Используемые условные знаки и обозначения представлены на обзорной схеме

Масштаб 1 : 2000

СХЕМА РАСПОЛОЖЕНИЯ ГРАНИЦ ПУБЛИЧНОГО СЕРВИТУТА НА КАДАСТРОВОМ ПЛАНЕ ТЕРРИТОРИИ

ЛИСТ 5

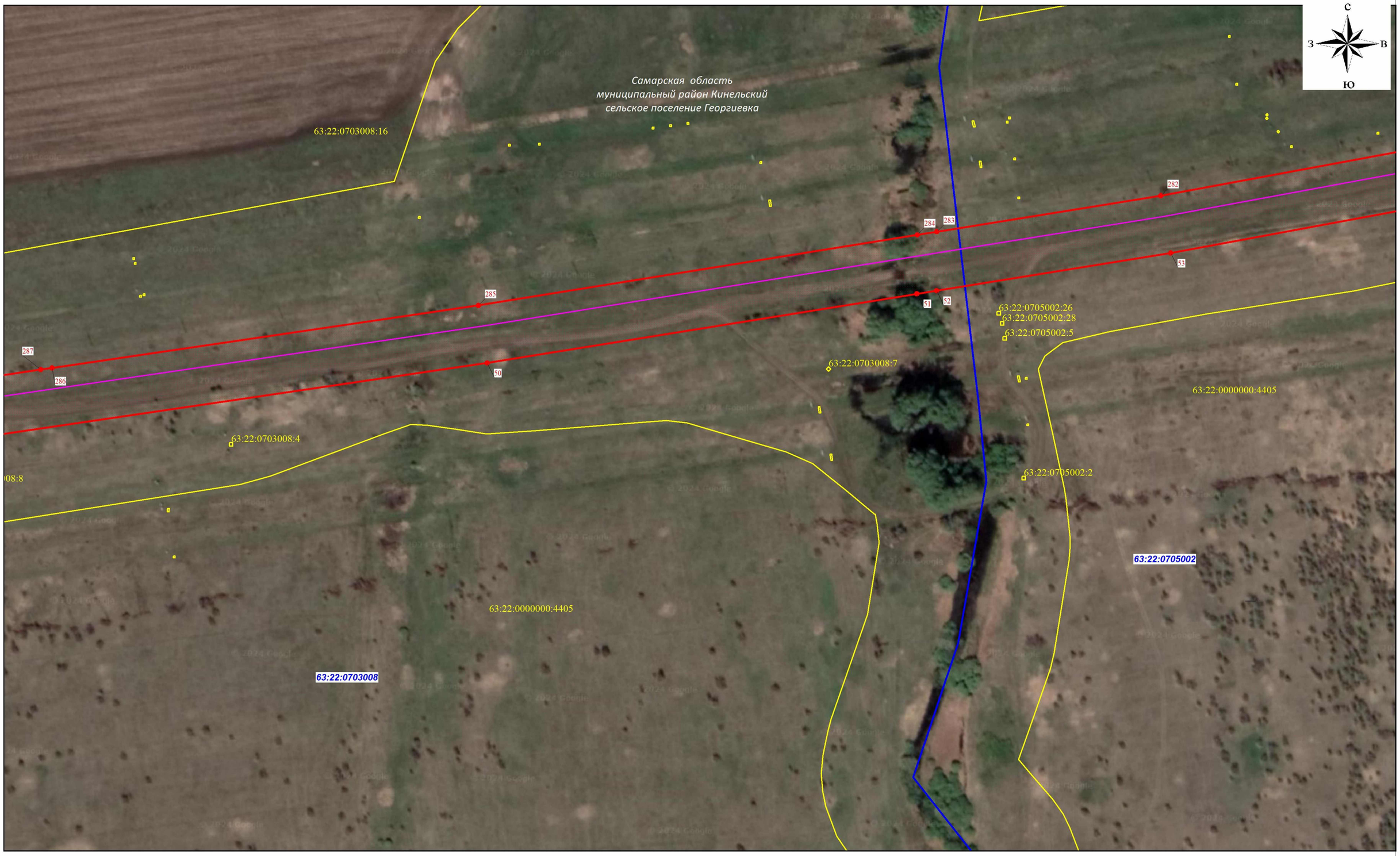

Используемые условные знаки и обозначения представлены на обзорной схеме

Масштаб 1 : 2000

СХЕМА РАСПОЛОЖЕНИЯ ГРАНИЦ ПУБЛИЧНОГО СЕРВИТУТА НА КАДАСТРОВОМ ПЛАНЕ ТЕРРИТОРИИ

ЛИСТ 6

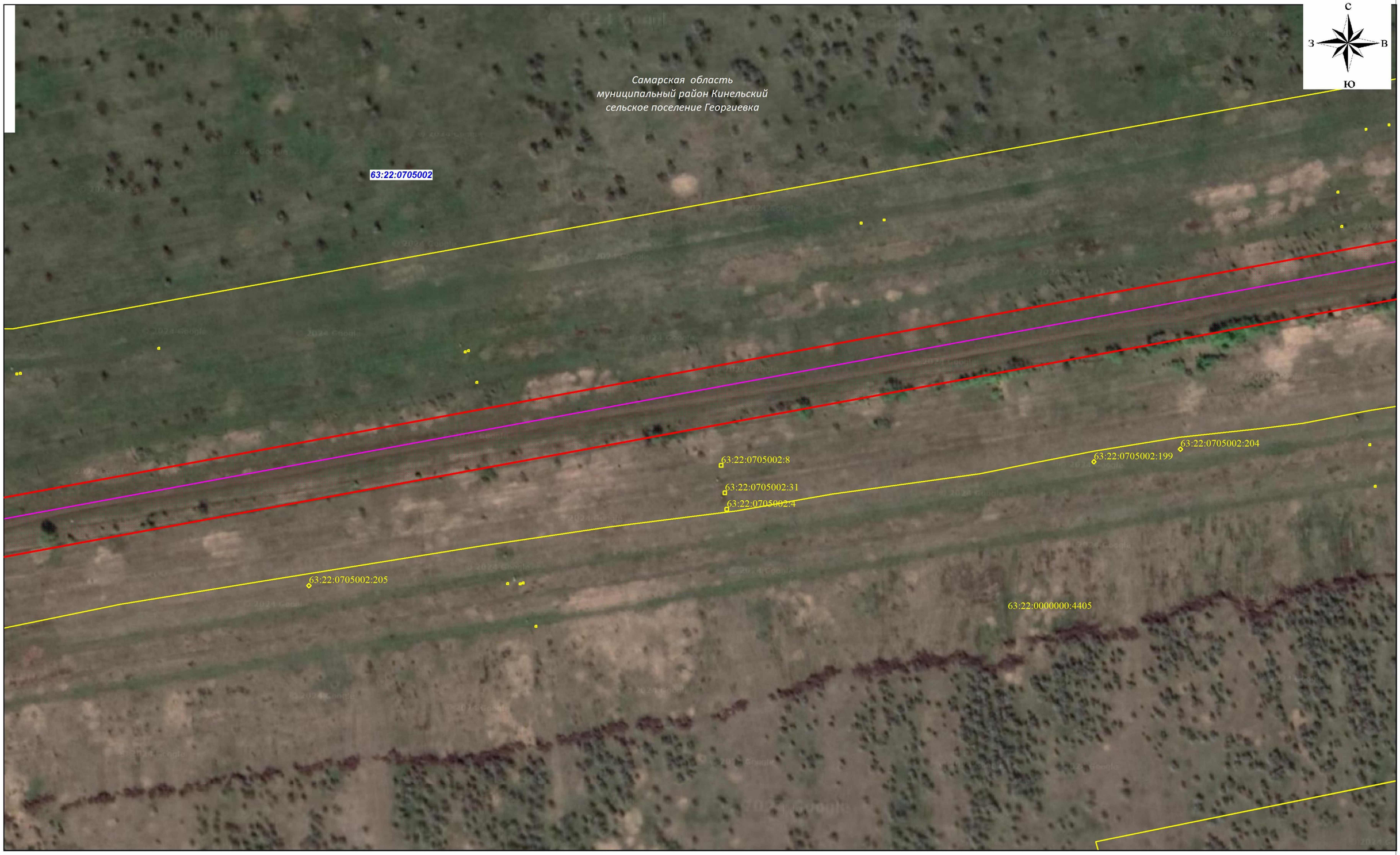

Используемые условные знаки и обозначения представлены на обзорной схеме

Масштаб 1 : 2000

СХЕМА РАСПОЛОЖЕНИЯ ГРАНИЦ ПУБЛИЧНОГО СЕРВИТУТА НА КАДАСТРОВОМ ПЛАНЕ ТЕРРИТОРИИ

ЛИСТ 7

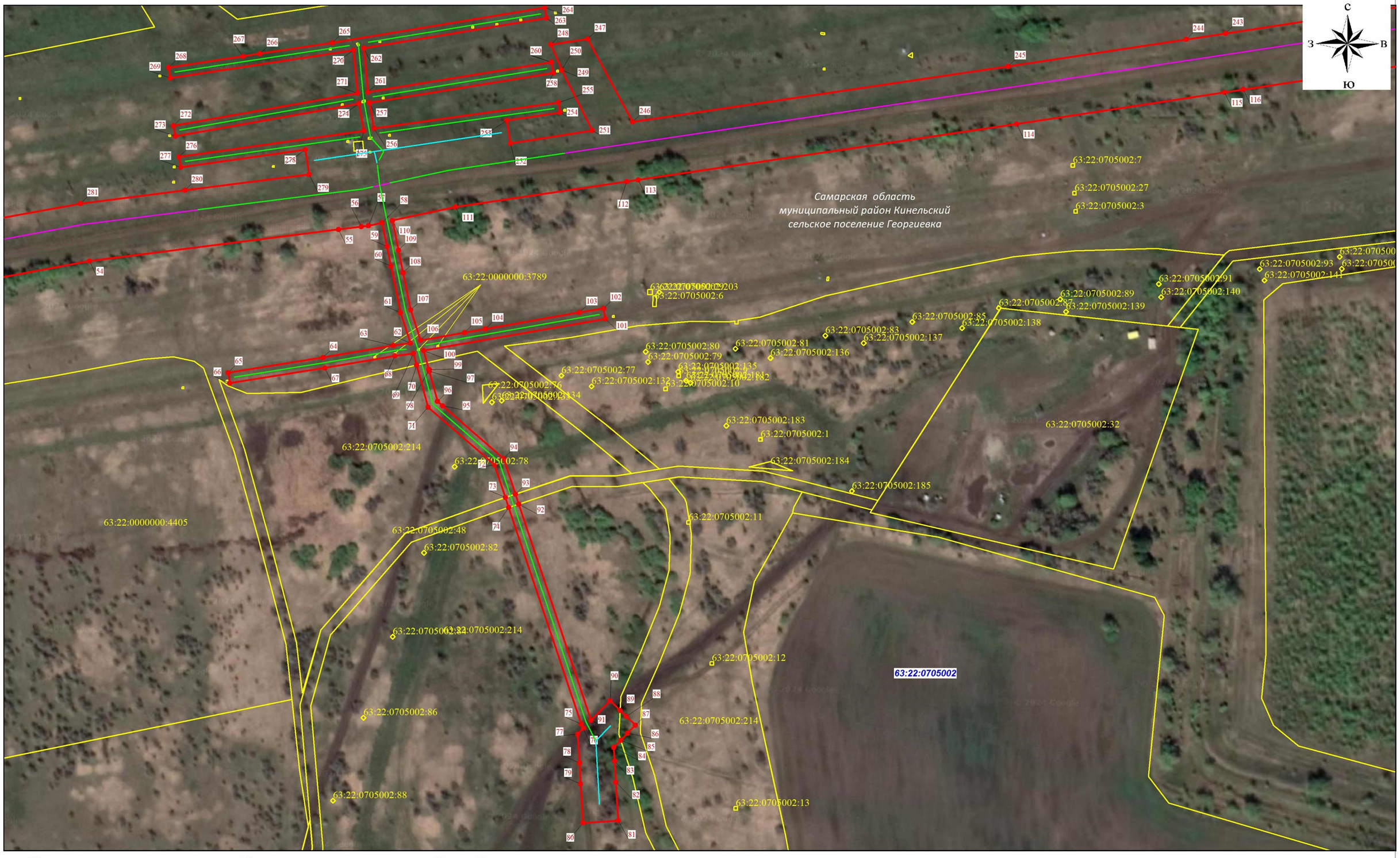

Используемые условные знаки и обозначения представлены на обзорной схеме

Масштаб 1 : 2000

СХЕМА РАСПОЛОЖЕНИЯ ГРАНИЦ ПУБЛИЧНОГО СЕРВИТУТА НА КАДАСТРОВОМ ПЛАНЕ ТЕРРИТОРИИ

ЛИСТ 8

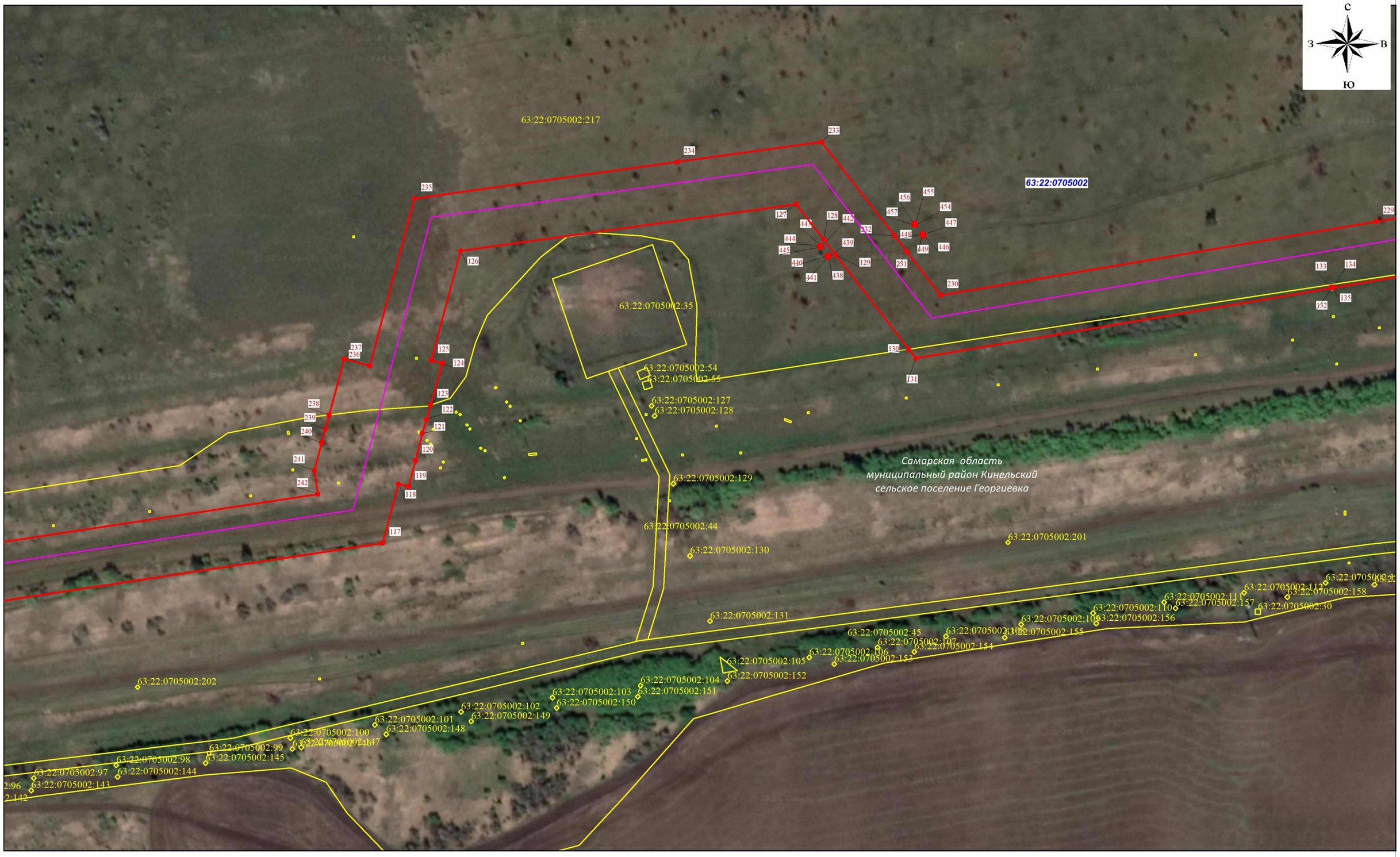

Используемые условные знаки и обозначения представлены на обзорной схеме

Масштаб 1 : 2000

СХЕМА РАСПОЛОЖЕНИЯ ГРАНИЦ ПУБЛИЧНОГО СЕРВИТУТА НА КАДАСТРОВОМ ПЛАНЕ ТЕРРИТОРИИ

ЛИСТ 9

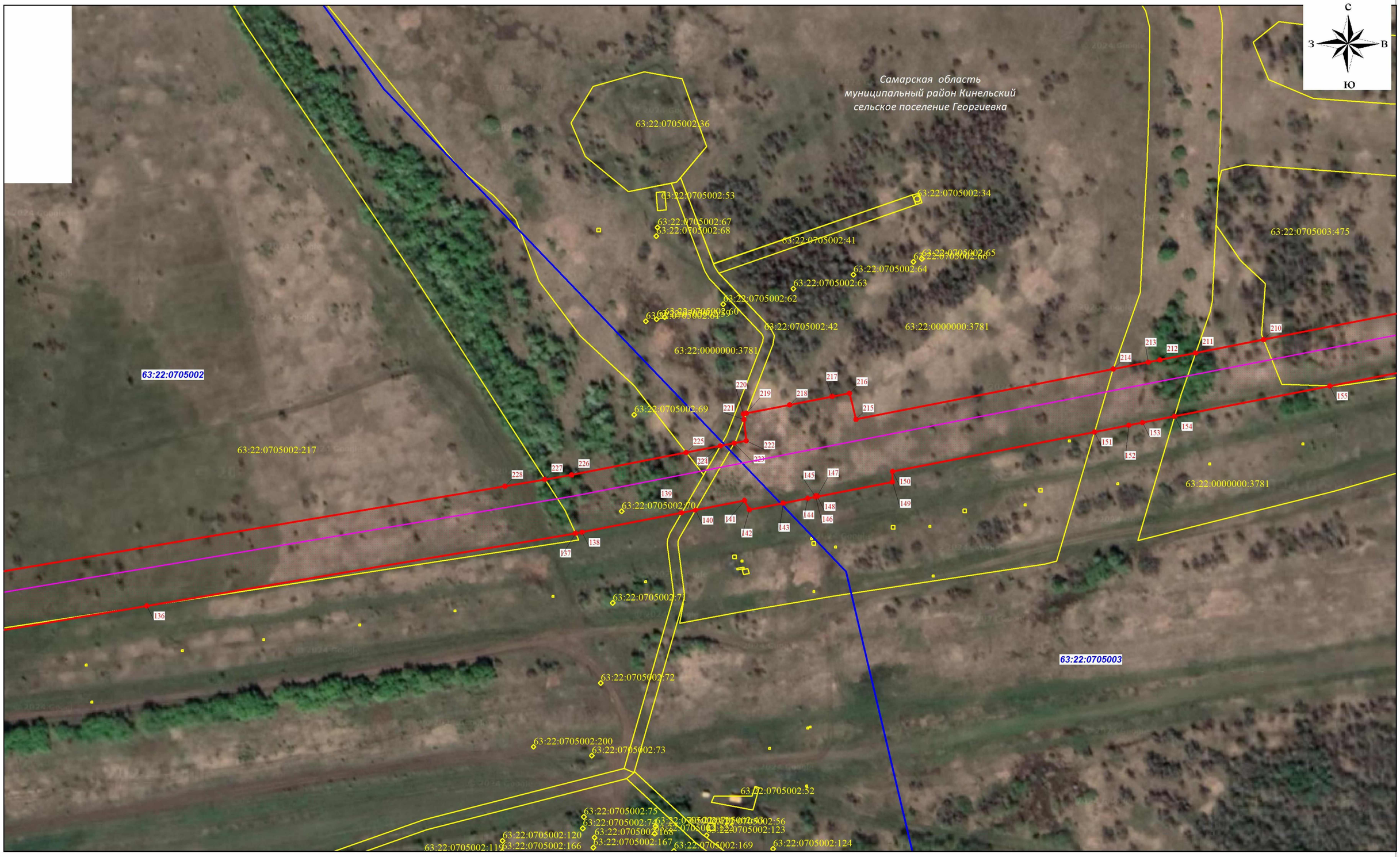

Используемые условные знаки и обозначения представлены на обзорной схеме

Масштаб 1 : 2000

СХЕМА РАСПОЛОЖЕНИЯ ГРАНИЦ ПУБЛИЧНОГО СЕРВИТУТА НА КАДАСТРОВОМ ПЛАНЕ ТЕРРИТОРИИ

ЛИСТ 10

Используемые условные знаки и обозначения представлены на обзорной схеме

Масштаб 1 : 2000

СХЕМА РАСПОЛОЖЕНИЯ ГРАНИЦ ПУБЛИЧНОГО СЕРВИТУТА НА КАДАСТРОВОМ ПЛАНЕ ТЕРРИТОРИИ

ЛИСТ 11

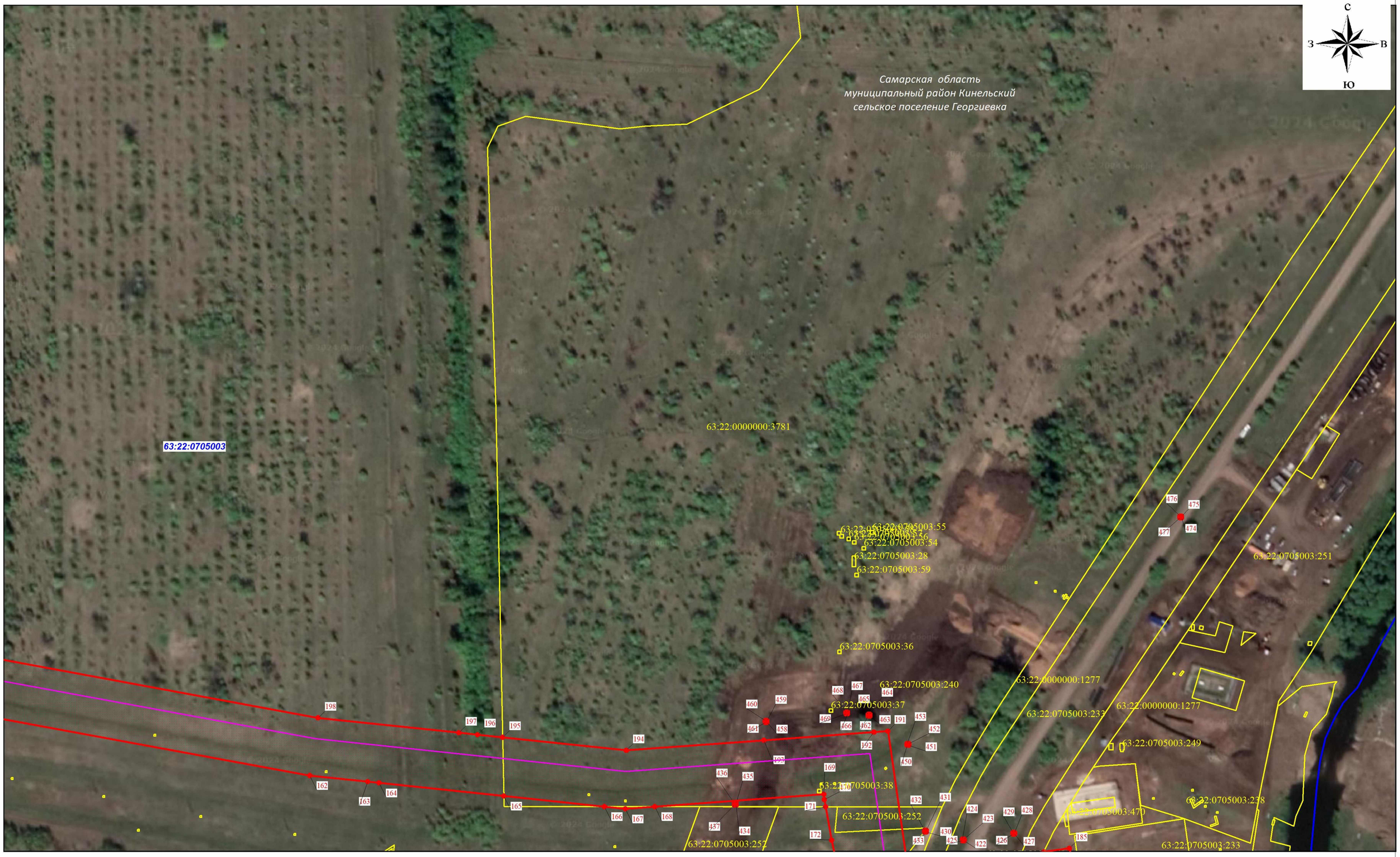

Используемые условные знаки и обозначения представлены на обзорной схеме

Масштаб 1 : 2000

СХЕМА РАСПОЛОЖЕНИЯ ГРАНИЦ ПУБЛИЧНОГО СЕРВИТУТА НА КАДАСТРОВОМ ПЛАНЕ ТЕРРИТОРИИ

ЛИСТ 12

Используемые условные знаки и обозначения представлены на обзорной схеме

Масштаб 1 : 2000