

ОПИСАНИЕ МЕСТОПОЛОЖЕНИЯ ГРАНИЦ
границ населенного пункта - поселок Нижненикольский сельского поселения Домашка муниципального района
Кинельский Самарской области
(наименование объекта, местоположение границ которого описано (далее - объект))

Раздел 1

Сведения об объекте		
№ п/п	Характеристики объекта	Описание характеристик
1	2	3
1	Местоположение объекта	446407, Самарская обл, Кинельский р-н, Нижненикольский п
2	Площадь объекта +/- величина погрешности определения площади (Р+/- Дельта Р)	1168666 кв.м ± 218 кв.м
3	Иные характеристики объекта	—

Раздел 3

Сведения о местоположении измененных (уточненных) границ объекта							
1. Система координат <u>МСК-63</u>							
2. Сведения о характерных точках границ объекта							
Обозначение характерных точек границ	Существующие координаты, м		Измененные (уточненные) координаты, м		Метод определения координат характерной точки	Средняя квадратическая погрешность положения характерной точки (Mt), м	Описание обозначения точки на местности (при наличии)
	X	Y	X	Y			
1	2	3	4	5	6	7	8
1	372831.43	2211230.63	372031.75	2212180.12	Картометрическ ий метод	0.10	–
2	372835.96	2211229.30	372037.83	2212190.19	Картометрическ ий метод	0.10	–
3	372845.30	2211226.30	372118.52	2212259.17	Картометрическ ий метод	0.10	–
4	372903.09	2211207.66	372136.82	2212273.32	Картометрическ ий метод	0.10	–
5	372914.50	2211229.98	372145.54	2212280.52	Картометрическ ий метод	0.10	–
6	373013.63	2211233.10	372159.68	2212291.10	Картометрическ ий метод	0.10	–
7	373015.04	2211234.50	372171.16	2212300.61	Картометрическ ий метод	0.10	–
8	373016.45	2211233.09	372189.34	2212314.25	Картометрическ ий метод	0.10	–
9	373049.31	2211234.33	372201.52	2212327.00	Картометрическ ий метод	0.10	–
10	373044.33	2211318.00	372212.03	2212334.98	Картометрическ ий метод	0.10	–
11	373055.80	2211385.83	372217.61	2212339.22	Картометрическ ий метод	0.10	–
12	373060.54	2211432.29	372229.97	2212349.59	Картометрическ ий метод	0.10	–
13	373071.78	2211462.77	372239.78	2212360.38	Картометрическ ий метод	0.10	–
14	373077.20	2211483.14	372250.46	2212373.40	Картометрическ ий метод	0.10	–
15	373101.57	2211484.48	372271.61	2212392.38	Картометрическ ий метод	0.10	–
16	373114.58	2211485.20	372278.72	2212400.31	Картометрическ ий метод	0.10	–
17	373135.65	2211523.89	372283.92	2212406.11	Картометрическ ий метод	0.10	–
18	373134.90	2211528.17	372292.51	2212415.70	Картометрическ ий метод	0.10	–
19	373133.86	2211534.15	372310.40	2212432.92	Картометрическ ий метод	0.10	–
20	373129.31	2211560.27	372324.08	2212446.09	Картометрическ ий метод	0.10	–
21	373128.49	2211566.26	372340.61	2212462.01	Картометрическ ий метод	0.10	–
22	373126.55	2211576.08	372363.46	2212488.80	Картометрическ ий метод	0.10	–
23	373124.65	2211579.52	372365.70	2212491.44	Картометрическ ий метод	0.10	–
24	373121.56	2211587.86	372401.20	2212531.61	Картометрическ ий метод	0.10	–
25	373119.56	2211600.89	372416.95	2212549.36	Картометрическ ий метод	0.10	–

26	373118.58	2211605.92	372425.60	2212563.96	Картометрический метод	0.10	—
27	373110.72	2211626.60	372513.67	2212462.38	Картометрический метод	0.10	—
28	373097.48	2211641.03	372535.34	2212440.01	Картометрический метод	0.10	—
29	373068.76	2211660.19	372563.34	2212403.33	Картометрический метод	0.10	—
30	373045.35	2211663.30	372627.24	2212336.19	Картометрический метод	0.10	—
31	372980.54	2211648.62	372634.21	2212323.59	Картометрический метод	0.10	—
32	372951.08	2211649.99	372653.84	2212291.55	Картометрический метод	0.10	—
33	372909.49	2211663.27	372669.18	2212305.93	Картометрический метод	0.10	—
34	372901.50	2211664.93	372674.73	2212300.35	Картометрический метод	0.10	—
35	372885.48	2211701.89	372845.98	2212265.40	Картометрический метод	0.10	—
36	372876.93	2211750.17	372983.33	2212319.86	Картометрический метод	0.10	—
37	372879.86	2211799.43	372999.11	2212381.14	Картометрический метод	0.10	—
38	372886.86	2211827.93	373006.41	2212332.45	Картометрический метод	0.10	—
39	372889.36	2211832.09	373008.98	2212334.39	Картометрический метод	0.10	—
40	372893.25	2211847.53	373027.09	2212310.47	Картометрический метод	0.10	—
41	372910.97	2211881.76	373011.48	2212298.65	Картометрический метод	0.10	—
42	372926.94	2211930.82	373012.95	2212288.79	Картометрический метод	0.10	—
43	372932.15	2211970.11	373010.20	2212286.05	Картометрический метод	0.10	—
44	372933.38	2211992.39	373006.01	2212272.69	Картометрический метод	0.10	—
45	372914.82	2212032.32	373003.92	2212257.88	Картометрический метод	0.10	—
46	372912.27	2212037.79	372989.14	2212232.52	Картометрический метод	0.10	—
47	372946.19	2212064.32	372946.19	2212158.84	Картометрический метод	0.10	—
48	372950.40	2212078.47	372947.72	2212096.47	Картометрический метод	0.10	—
49	372951.54	2212086.13	372951.54	2212086.13	Картометрический метод	0.10	—
50	372947.72	2212096.47	372950.40	2212078.47	Картометрический метод	0.10	—
51	372946.19	2212158.84	372946.19	2212064.32	Картометрический метод	0.10	—
52	372989.14	2212232.52	372912.27	2212037.79	Картометрический метод	0.10	—
53	373003.92	2212257.88	372914.82	2212032.32	Картометрический метод	0.10	—
54	373006.01	2212272.69	372933.38	2211992.39	Картометрический метод	0.10	—
55	373010.20	2212286.05	372932.15	2211970.11	Картометрический метод	0.10	—
56	373012.96	2212288.80	372926.94	2211930.82	Картометрический метод	0.10	—
57	373011.48	2212298.65	372910.97	2211881.76	Картометрический метод	0.10	—
58	373027.09	2212310.47	372893.25	2211847.53	Картометрический метод	0.10	—
59	373008.98	2212334.39	372889.36	2211832.09	Картометрический метод	0.10	—

60	373006.41	2212332.45	372886.86	2211827.93	Картометрический метод	0.10	—
61	372997.29	2212393.29	372879.86	2211799.43	Картометрический метод	0.10	—
62	372983.33	2212319.86	372876.93	2211750.17	Картометрический метод	0.10	—
63	372845.98	2212265.40	372885.48	2211701.89	Картометрический метод	0.10	—
64	372674.73	2212300.35	372901.50	2211664.93	Картометрический метод	0.10	—
65	372513.67	2212462.38	372909.49	2211663.27	Картометрический метод	0.10	—
66	372425.60	2212563.96	372951.08	2211649.99	Картометрический метод	0.10	—
67	372416.95	2212549.36	372980.54	2211648.62	Картометрический метод	0.10	—
68	372401.20	2212531.61	373045.35	2211663.30	Картометрический метод	0.10	—
69	372365.70	2212491.44	373068.76	2211660.19	Картометрический метод	0.10	—
70	372363.46	2212488.80	373097.48	2211641.03	Картометрический метод	0.10	—
71	372340.61	2212462.01	373110.72	2211626.60	Картометрический метод	0.10	—
72	372324.08	2212446.09	373118.58	2211605.92	Картометрический метод	0.10	—
73	372310.40	2212432.92	373119.56	2211600.89	Картометрический метод	0.10	—
74	372292.51	2212415.70	373121.56	2211587.86	Картометрический метод	0.10	—
75	372283.92	2212406.11	373124.65	2211579.52	Картометрический метод	0.10	—
76	372278.72	2212400.31	373126.55	2211576.07	Картометрический метод	0.10	—
77	372271.61	2212392.38	373128.48	2211566.26	Картометрический метод	0.10	—
78	372250.46	2212373.40	373129.31	2211560.27	Картометрический метод	0.10	—
79	372239.78	2212360.38	373133.86	2211534.15	Картометрический метод	0.10	—
80	372229.97	2212349.59	373134.90	2211528.17	Картометрический метод	0.10	—
81	372217.61	2212339.22	373135.65	2211523.89	Картометрический метод	0.10	—
82	372212.03	2212334.98	373114.58	2211485.20	Картометрический метод	0.10	—
83	372201.52	2212327.00	373101.57	2211484.48	Картометрический метод	0.10	—
84	372189.34	2212314.25	373077.20	2211483.14	Картометрический метод	0.10	—
85	372171.16	2212300.61	373071.78	2211462.77	Картометрический метод	0.10	—
86	372159.68	2212291.10	373060.54	2211432.29	Картометрический метод	0.10	—
87	372145.54	2212280.52	373055.80	2211385.82	Картометрический метод	0.10	—
88	372136.82	2212273.32	373044.33	2211317.99	Картометрический метод	0.10	—
89	372118.52	2212259.17	373049.31	2211234.33	Картометрический метод	0.10	—
90	372037.83	2212190.19	373016.45	2211233.10	Картометрический метод	0.10	—
91	372030.69	2212178.38	373015.04	2211234.50	Картометрический метод	0.10	—
92	371870.38	2212042.96	373013.63	2211233.10	Картометрический метод	0.10	—
93	371993.74	2211937.38	372914.50	2211229.98	Картометрический метод	0.10	—

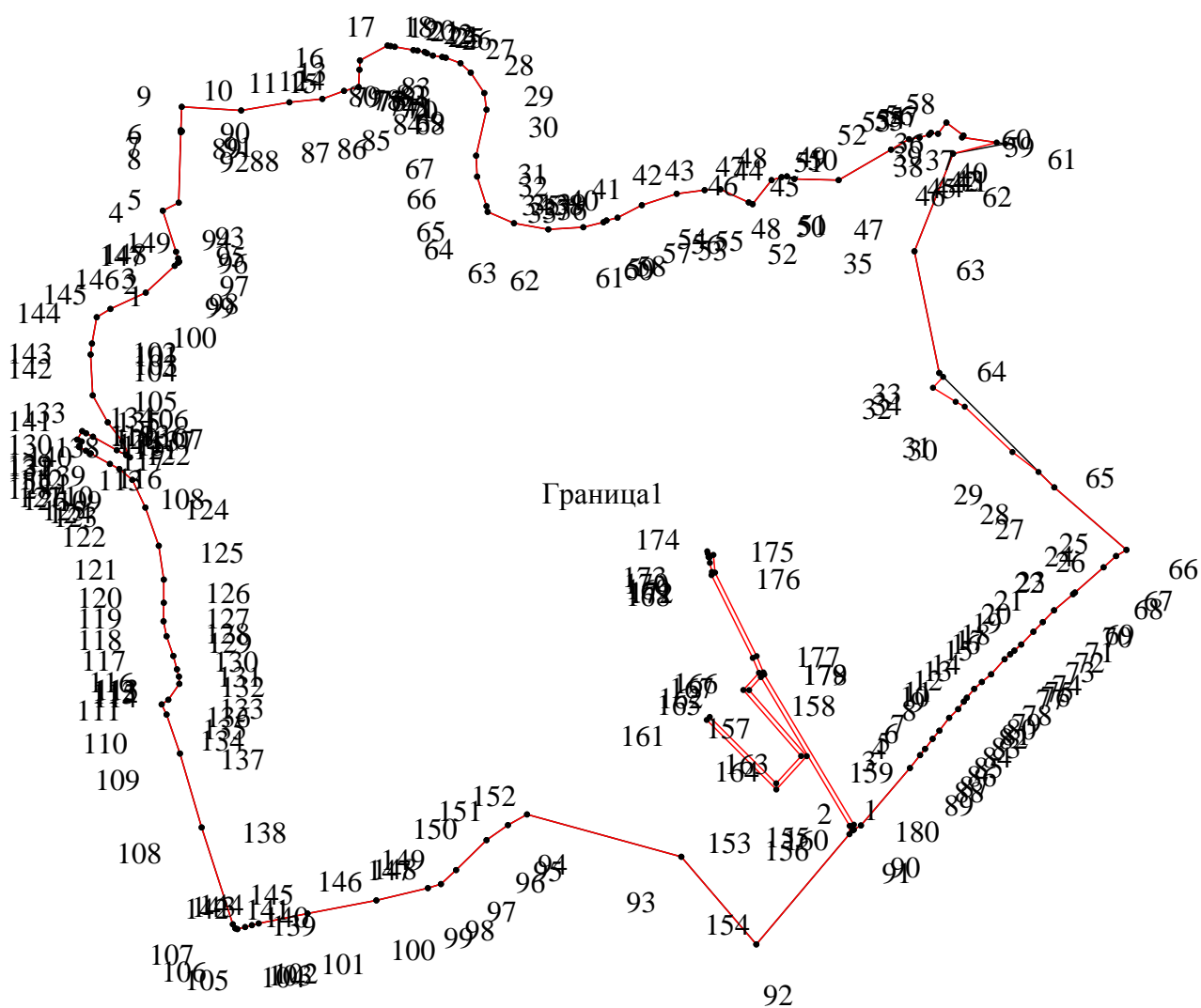
94	372053.33	2211720.18	372903.10	2211207.66	Картометрический метод	0.10	—
95	372038.35	2211693.48	372845.30	2211226.30	Картометрический метод	0.10	—
96	372017.10	2211663.21	372835.96	2211229.30	Картометрический метод	0.10	—
97	371974.92	2211620.44	372831.43	2211230.63	Картометрический метод	0.10	—
98	371955.23	2211599.03	372829.85	2211229.07	Картометрический метод	0.10	—
99	371949.66	2211580.68	372825.51	2211224.39	Картометрический метод	0.10	—
100	371932.31	2211508.27	372787.87	2211183.62	Картометрический метод	0.10	—
101	371913.70	2211411.45	372764.85	2211133.94	Картометрический метод	0.10	—
102	371899.91	2211342.61	372753.15	2211114.68	Картометрический метод	0.10	—
103	371897.34	2211333.01	372716.24	2211107.95	Картометрический метод	0.10	—
104	371894.78	2211323.52	372700.64	2211106.11	Картометрический метод	0.10	—
105	371891.85	2211312.65	372643.09	2211109.08	Картометрический метод	0.10	—
106	371892.94	2211309.61	372605.26	2211130.22	Картометрический метод	0.10	—
107	371898.64	2211306.20	372578.46	2211150.80	Картометрический метод	0.10	—
108	372035.03	2211262.38	372555.78	2211161.49	Картометрический метод	0.10	—
109	372139.00	2211231.84	372558.96	2211156.16	Картометрический метод	0.10	—
110	372193.93	2211212.91	372566.15	2211142.99	Картометрический метод	0.10	—
111	372208.23	2211206.00	372585.00	2211109.35	Картометрический метод	0.10	—
112	372214.65	2211215.42	372589.88	2211099.73	Картометрический метод	0.10	—
113	372237.10	2211230.89	372592.95	2211094.16	Картометрический метод	0.10	—
114	372247.32	2211230.40	372580.86	2211087.15	Картометрический метод	0.10	—
115	372257.60	2211227.61	372578.28	2211093.51	Картометрический метод	0.10	—
116	372276.39	2211222.52	372572.22	2211090.44	Картометрический метод	0.10	—
117	372304.13	2211213.02	372571.02	2211089.76	Картометрический метод	0.10	—
118	372325.15	2211208.81	372570.23	2211090.31	Картометрический метод	0.10	—
119	372351.21	2211209.03	372565.23	2211099.59	Картометрический метод	0.10	—
120	372383.79	2211209.06	372561.53	2211106.29	Картометрический метод	0.10	—
121	372431.45	2211202.04	372546.71	2211133.29	Картометрический метод	0.10	—
122	372485.26	2211183.08	372539.63	2211146.51	Картометрический метод	0.10	—
123	372524.22	2211164.79	372524.22	2211164.79	Картометрический метод	0.10	—
124	372539.63	2211146.51	372485.26	2211183.08	Картометрический метод	0.10	—
125	372546.71	2211133.29	372431.45	2211202.04	Картометрический метод	0.10	—
126	372561.53	2211106.29	372383.79	2211209.06	Картометрический метод	0.10	—
127	372565.23	2211099.58	372351.21	2211209.03	Картометрический метод	0.10	—

128	372570.24	2211090.31	372325.15	2211208.81	Картометрический метод	0.10	–
129	372571.02	2211089.75	372304.13	2211213.02	Картометрический метод	0.10	–
130	372572.23	2211090.44	372276.39	2211222.52	Картометрический метод	0.10	–
131	372578.28	2211093.51	372257.60	2211227.61	Картометрический метод	0.10	–
132	372580.86	2211087.15	372247.32	2211230.40	Картометрический метод	0.10	–
133	372592.95	2211094.16	372237.10	2211230.89	Картометрический метод	0.10	–
134	372589.88	2211099.73	372214.65	2211215.42	Картометрический метод	0.10	–
135	372585.00	2211109.35	372208.23	2211206.00	Картометрический метод	0.10	–
136	372566.15	2211142.99	372193.93	2211212.91	Картометрический метод	0.10	–
137	372558.96	2211156.16	372139.00	2211231.84	Картометрический метод	0.10	–
138	372555.78	2211161.49	372035.03	2211262.38	Картометрический метод	0.10	–
139	372578.46	2211150.80	371898.64	2211306.20	Картометрический метод	0.10	–
140	372605.26	2211130.22	371892.94	2211309.61	Картометрический метод	0.10	–
141	372643.09	2211109.08	371891.85	2211312.65	Картометрический метод	0.10	–
142	372700.64	2211106.11	371894.78	2211323.52	Картометрический метод	0.10	–
143	372716.24	2211107.95	371897.34	2211333.01	Картометрический метод	0.10	–
144	372753.15	2211114.68	371899.91	2211342.61	Картометрический метод	0.10	–
145	372764.85	2211133.94	371913.70	2211411.45	Картометрический метод	0.10	–
146	372787.87	2211183.62	371932.31	2211508.27	Картометрический метод	0.10	–
147	372825.51	2211224.39	371949.66	2211580.68	Картометрический метод	0.10	–
148	372829.85	2211229.07	371955.23	2211599.03	Картометрический метод	0.10	–
149	372831.43	2211230.63	371974.92	2211620.44	Картометрический метод	0.10	–
150	–	–	372017.10	2211663.21	Картометрический метод	0.10	–
151	–	–	372038.35	2211693.48	Картометрический метод	0.10	–
152	–	–	372053.33	2211720.18	Картометрический метод	0.10	–
153	–	–	371993.74	2211937.38	Картометрический метод	0.10	–
154	–	–	371870.38	2212042.95	Картометрический метод	0.10	–
155	–	–	372025.52	2212174.01	Картометрический метод	0.10	–
156	–	–	372037.19	2212174.20	Картометрический метод	0.10	–
157	–	–	372246.66	2212049.40	Картометрический метод	0.10	–
158	–	–	372228.34	2212032.73	Картометрический метод	0.10	–
159	–	–	372135.29	2212113.96	Картометрический метод	0.10	–
160	–	–	372088.45	2212071.08	Картометрический метод	0.10	–
161	–	–	372186.36	2211973.14	Картометрический метод	0.10	–

162	—	—	372190.61	2211977.38	Картометрический метод	0.10	—
163	—	—	372097.12	2212070.87	Картометрический метод	0.10	—
164	—	—	372135.42	2212105.95	Картометрический метод	0.10	—
165	—	—	372228.45	2212024.73	Картометрический метод	0.10	—
166	—	—	372252.61	2212046.71	Картометрический метод	0.10	—
167	—	—	372273.55	2212037.98	Картометрический метод	0.10	—
168	—	—	372390.23	2211979.88	Картометрический метод	0.10	—
169	—	—	372394.57	2211980.50	Картометрический метод	0.10	—
170	—	—	372407.54	2211977.55	Картометрический метод	0.10	—
171	—	—	372414.99	2211976.85	Картометрический метод	0.10	—
172	—	—	372415.67	2211975.68	Картометрический метод	0.10	—
173	—	—	372420.47	2211974.59	Картометрический метод	0.10	—
174	—	—	372423.68	2211973.86	Картометрический метод	0.10	—
175	—	—	372418.62	2211982.56	Картометрический метод	0.10	—
176	—	—	372393.73	2211984.84	Картометрический метод	0.10	—
177	—	—	372276.05	2212043.43	Картометрический метод	0.10	—
178	—	—	372253.17	2212052.97	Картометрический метод	0.10	—
179	—	—	372250.37	2212054.19	Картометрический метод	0.10	—
180	—	—	372038.81	2212180.21	Картометрический метод	0.10	—
1	—	—	372031.75	2212180.12	Картометрический метод	0.10	—
3. Сведения о характерных точках части (частей) границы объекта							
—	—	—	—	—	—	—	—

Раздел 4







План границ объекта







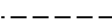



Масштаб 1: 10000

Используемые условные знаки и обозначения:

Обозначения земельных участков, размеры которых не могут быть переданы в масштабе разделов графической части:

-  Обозначение точки земельных участков, имеющиеся в ГКН сведения о границе которых достаточны для определения ее положения на местности.
-  Обозначение точки земельных участков, имеющиеся в ГКН сведения о границе которых не достаточны для определения ее положения на местности.
-  Обозначение точки земельных участков, представляющих собой единое землепользование с преобладанием обособленных участков, имеющиеся в ГКН сведения о границах которых достаточны для определения их положения на местности.
-  Обозначение точки ранее учтенных земельных участков, представляющих собой единое землепользование с преобладанием обособленных участков, имеющиеся в ГКН сведения о границах которых не достаточны для определения их положения на местности.
-  Граница ранее учтенного земельного участка, представляющего собой единое землепользование с преобладанием условных участков, имеющиеся в ГКН сведения о границах которых достаточны для определения их положения на местности.
-  Граница земельного участка, представляющего собой единое землепользование с преобладанием условных участков, имеющиеся в ГКН сведения о границах которых не достаточны для определения их положения на местности.

Обозначения земельных участков, размеры которых могут быть переданы в масштабе разделов графической части:

-  Характерная точка границы, сведения о которой не позволяют однозначно определить ее положение на местности.
-  Характерная точка границы, сведения о которой позволяют однозначно определить ее положение на местности.
-  Существующая часть границы земельных участков, имеющиеся в ГКН сведения о которой достаточны для определения ее местоположения.
-  Вновь образованная часть границы земельных участков, сведения о которой достаточны для определения ее местоположения.
-  Существующая часть границы земельных участков, имеющиеся сведения о которой не достаточны для определения ее местоположения.
-  Вновь образованная часть границы земельных участков, сведения о которой не достаточны для определения ее местоположения.
-  Базовая станция при спутниковых наблюдениях (GPS или ГЛОНАСС)
-  Пункты опорной межевой сети (ОМС), (пункт ГГС)



Пункты съёмочного обоснования, созданные при проведении кадастровых работ



Межевые знаки, которые использовались в качестве опорной сети или съёмочного обоснования



Внемасштабный площадной участок, границы которого установлены декларативно



Граница субъекта Российской Федерации



Граница муниципального образования



Граница кадастрового округа



Граница кадастрового района



Граница кадастрового квартала