

ОПИСАНИЕ МЕСТОПОЛОЖЕНИЯ ГРАНИЦ
границ населенного пункта - аул Казахский сельского поселения Богдановка муниципального района Кинельский
Самарской области
(наименование объекта, местоположение границ которого описано (далее - объект))

Раздел 1

Сведения об объекте		
№ п/п	Характеристики объекта	Описание характеристик
1	2	3
1	Местоположение объекта	446415, Самарская обл, Кинельский р-н, Казахский аул
2	Площадь объекта +/- величина погрешности определения площади (Р+/- Дельта Р)	726865 кв.м ± 177 кв.м
3	Иные характеристики объекта	—

Раздел 3

Сведения о местоположении измененных (уточненных) границ объекта							
1. Система координат <u>МСК-63</u>							
2. Сведения о характерных точках границ объекта							
Обозначение характерных точек границ	Существующие координаты, м		Измененные (уточненные) координаты, м		Метод определения координат характерной точки	Средняя квадратическая погрешность положения характерной точки (Mt), м	Описание обозначения точки на местности (при наличии)
	X	Y	X	Y			
1	2	3	4	5	6	7	8
Граница 1	-	-	-	-	-	-	-
1	405142.11	2221593.42	405142.11	2221593.42	Картометрический метод	0.10	-
2	405133.83	2221598.23	405133.83	2221598.23	Картометрический метод	0.10	-
3	405127.33	2221603.21	405127.33	2221603.21	Картометрический метод	0.10	-
4	405123.09	2221608.27	405123.09	2221608.27	Картометрический метод	0.10	-
5	405119.36	2221611.23	405119.36	2221611.23	Картометрический метод	0.10	-
6	405117.08	2221616.74	405117.08	2221616.74	Картометрический метод	0.10	-
7	405116.12	2221621.27	405116.12	2221621.27	Картометрический метод	0.10	-
8	405115.88	2221626.60	405115.88	2221626.60	Картометрический метод	0.10	-
9	405116.40	2221632.10	405116.40	2221632.10	Картометрический метод	0.10	-
10	405114.86	2221639.18	405114.86	2221639.18	Картометрический метод	0.10	-
11	405111.17	2221646.60	405111.17	2221646.60	Картометрический метод	0.10	-
12	405108.56	2221652.23	405108.56	2221652.23	Картометрический метод	0.10	-
13	405097.48	2221657.51	405097.48	2221657.51	Картометрический метод	0.10	-
14	405086.01	2221661.03	405086.01	2221661.03	Картометрический метод	0.10	-
15	405076.01	2221660.43	405076.01	2221660.43	Картометрический метод	0.10	-
16	405064.82	2221659.37	405064.82	2221659.37	Картометрический метод	0.10	-
17	405058.37	2221655.97	405058.37	2221655.97	Картометрический метод	0.10	-
18	405055.06	2221652.51	405055.06	2221652.51	Картометрический метод	0.10	-
19	405049.91	2221651.84	405049.91	2221651.84	Картометрический метод	0.10	-
20	405041.18	2221646.09	405041.18	2221646.09	Картометрический метод	0.10	-
21	405029.12	2221628.13	405029.12	2221628.13	Картометрический метод	0.10	-
22	405023.44	2221615.31	405023.44	2221615.31	Картометрический метод	0.10	-
23	405027.47	2221602.81	405027.47	2221602.81	Картометрический метод	0.10	-
24	405035.40	2221591.58	405035.40	2221591.58	Картометрический метод	0.10	-
25	405039.77	2221579.09	405039.77	2221579.09	Картометрический метод	0.10	-

26	405039.76	2221569.38	405039.76	2221569.38	Картометрический метод	0.10	–
27	405030.83	2221556.55	405030.83	2221556.55	Картометрический метод	0.10	–
28	405013.99	2221548.82	405013.99	2221548.82	Картометрический метод	0.10	–
29	404993.54	2221550.25	404993.54	2221550.25	Картометрический метод	0.10	–
30	404979.28	2221557.75	404979.28	2221557.75	Картометрический метод	0.10	–
31	404967.73	2221560.72	404967.73	2221560.72	Картометрический метод	0.10	–
32	404957.03	2221562.06	404957.03	2221562.06	Картометрический метод	0.10	–
33	404948.13	2221562.98	404948.13	2221562.98	Картометрический метод	0.10	–
34	404942.69	2221567.38	404942.69	2221567.38	Картометрический метод	0.10	–
35	404940.53	2221571.83	404940.53	2221571.83	Картометрический метод	0.10	–
36	404942.67	2221578.58	404942.67	2221578.58	Картометрический метод	0.10	–
37	404947.25	2221582.08	404947.25	2221582.08	Картометрический метод	0.10	–
38	404954.99	2221588.85	404954.99	2221588.85	Картометрический метод	0.10	–
39	404959.44	2221595.33	404959.44	2221595.33	Картометрический метод	0.10	–
40	404965.44	2221605.71	404965.44	2221605.71	Картометрический метод	0.10	–
41	404970.62	2221621.67	404970.62	2221621.67	Картометрический метод	0.10	–
42	404967.49	2221631.27	404967.49	2221631.27	Картометрический метод	0.10	–
43	404962.52	2221635.75	404962.52	2221635.75	Картометрический метод	0.10	–
44	404955.97	2221635.31	404955.97	2221635.31	Картометрический метод	0.10	–
45	404950.74	2221637.66	404950.74	2221637.66	Картометрический метод	0.10	–
46	404946.32	2221648.65	404946.32	2221648.65	Картометрический метод	0.10	–
47	404946.75	2221658.11	404946.75	2221658.11	Картометрический метод	0.10	–
48	404942.63	2221666.26	404942.63	2221666.26	Картометрический метод	0.10	–
49	404932.21	2221668.50	404932.21	2221668.50	Картометрический метод	0.10	–
50	404918.12	2221675.33	404918.12	2221675.33	Картометрический метод	0.10	–
51	404911.14	2221682.69	404911.14	2221682.69	Картометрический метод	0.10	–
52	404903.18	2221685.57	404903.18	2221685.57	Картометрический метод	0.10	–
53	404891.89	2221681.52	404891.89	2221681.52	Картометрический метод	0.10	–
54	404882.36	2221678.99	404882.36	2221678.99	Картометрический метод	0.10	–
55	404871.94	2221679.24	404871.94	2221679.24	Картометрический метод	0.10	–
56	404863.78	2221681.44	404863.78	2221681.44	Картометрический метод	0.10	–
57	404850.59	2221685.17	404850.59	2221685.17	Картометрический метод	0.10	–
58	404843.81	2221689.00	404843.81	2221689.00	Картометрический метод	0.10	–
59	404835.33	2221698.03	404835.33	2221698.03	Картометрический метод	0.10	–

60	404830.02	2221703.78	404830.02	2221703.78	Картометрический метод	0.10	–
61	404827.85	2221708.98	404827.85	2221708.98	Картометрический метод	0.10	–
62	404827.11	2221719.25	404827.11	2221719.25	Картометрический метод	0.10	–
63	404824.45	2221722.73	404824.45	2221722.73	Картометрический метод	0.10	–
64	404817.04	2221723.16	404817.04	2221723.16	Картометрический метод	0.10	–
65	404810.90	2221724.27	404810.90	2221724.27	Картометрический метод	0.10	–
66	404806.52	2221727.64	404806.52	2221727.64	Картометрический метод	0.10	–
67	404803.74	2221734.02	404803.74	2221734.02	Картометрический метод	0.10	–
68	404801.52	2221742.28	404801.52	2221742.28	Картометрический метод	0.10	–
69	404787.28	2221756.34	404787.28	2221756.34	Картометрический метод	0.10	–
70	404776.99	2221765.60	404776.99	2221765.60	Картометрический метод	0.10	–
71	404766.48	2221768.89	404766.48	2221768.89	Картометрический метод	0.10	–
72	404754.83	2221768.72	404754.83	2221768.72	Картометрический метод	0.10	–
73	404743.05	2221767.00	404743.05	2221767.00	Картометрический метод	0.10	–
74	404738.89	2221763.06	404738.89	2221763.06	Картометрический метод	0.10	–
75	404730.73	2221755.29	404730.73	2221755.29	Картометрический метод	0.10	–
76	404711.64	2221736.44	404711.64	2221736.44	Картометрический метод	0.10	–
77	404705.37	2221728.72	404705.37	2221728.72	Картометрический метод	0.10	–
78	404702.80	2221725.91	404702.80	2221725.91	Картометрический метод	0.10	–
79	404695.01	2221721.99	404695.01	2221721.99	Картометрический метод	0.10	–
80	404689.28	2221727.27	404689.28	2221727.27	Картометрический метод	0.10	–
81	404685.47	2221735.48	404685.47	2221735.48	Картометрический метод	0.10	–
82	404680.99	2221751.67	404680.99	2221751.67	Картометрический метод	0.10	–
83	404675.23	2221767.72	404675.23	2221767.72	Картометрический метод	0.10	–
84	404665.51	2221788.79	404665.51	2221788.79	Картометрический метод	0.10	–
85	404655.69	2221806.57	404655.69	2221806.57	Картометрический метод	0.10	–
86	404647.14	2221819.89	404647.14	2221819.89	Картометрический метод	0.10	–
87	404583.81	2221872.15	404583.81	2221872.15	Картометрический метод	0.10	–
88	404529.42	2221869.50	404529.42	2221869.50	Картометрический метод	0.10	–
89	404507.02	2221873.39	404507.02	2221873.39	Картометрический метод	0.10	–
90	404495.13	2221886.63	404495.13	2221886.63	Картометрический метод	0.10	–
91	404397.77	2221996.74	404397.77	2221996.74	Картометрический метод	0.10	–
92	404366.06	2222045.07	404366.06	2222045.07	Картометрический метод	0.10	–
93	404355.89	2222074.00	404355.89	2222074.00	Картометрический метод	0.10	–

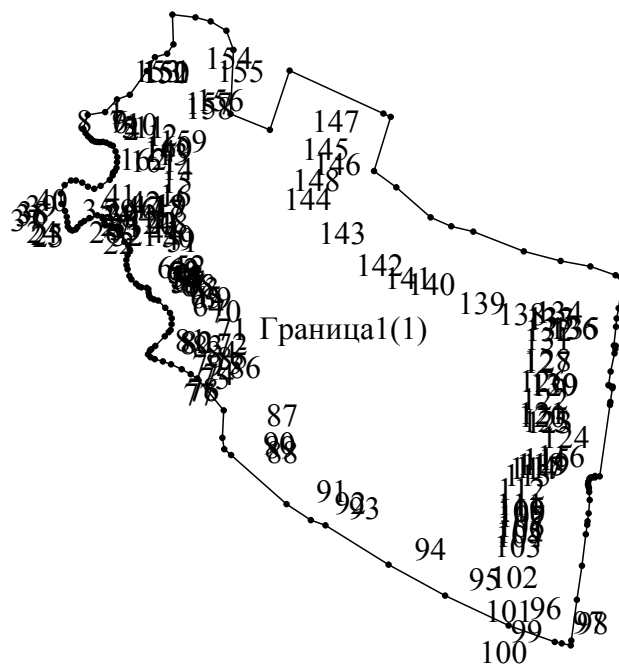
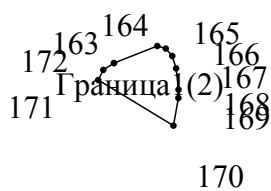
94	404277.76	2222199.18	404277.76	2222199.18	Картометрический метод	0.10	–
95	404216.28	2222311.29	404216.28	2222311.29	Картометрический метод	0.10	–
96	404157.18	2222437.34	404157.18	2222437.34	Картометрический метод	0.10	–
97	404124.70	2222528.96	404124.70	2222528.96	Картометрический метод	0.10	–
98	404121.71	2222542.65	404121.71	2222542.65	Картометрический метод	0.10	–
99	404117.80	2222560.54	404117.80	2222560.54	Картометрический метод	0.10	–
100	404127.15	2222561.81	404127.15	2222561.81	Картометрический метод	0.10	–
101	404208.16	2222572.80	404208.16	2222572.80	Картометрический метод	0.10	–
102	404275.63	2222582.89	404275.63	2222582.89	Картометрический метод	0.10	–
103	404338.21	2222590.51	404338.21	2222590.51	Картометрический метод	0.10	–
104	404356.93	2222593.07	404356.93	2222593.07	Картометрический метод	0.10	–
105	404363.79	2222594.01	404363.79	2222594.01	Картометрический метод	0.10	–
106	404379.59	2222596.18	404379.59	2222596.18	Картометрический метод	0.10	–
107	404406.13	2222598.28	404406.13	2222598.28	Картометрический метод	0.10	–
108	404422.04	2222597.15	404422.04	2222597.15	Картометрический метод	0.10	–
109	404429.58	2222596.61	404429.58	2222596.61	Картометрический метод	0.10	–
110	404433.90	2222595.56	404433.90	2222595.56	Картометрический метод	0.10	–
111	404436.78	2222594.86	404436.78	2222594.86	Картометрический метод	0.10	–
112	404442.09	2222595.44	404442.09	2222595.44	Картометрический метод	0.10	–
113	404448.32	2222597.85	404448.32	2222597.85	Картометрический метод	0.10	–
114	404448.90	2222598.45	404448.90	2222598.45	Картометрический метод	0.10	–
115	404450.75	2222600.36	404450.75	2222600.36	Картометрический метод	0.10	–
116	404450.69	2222602.66	404450.69	2222602.66	Картометрический метод	0.10	–
117	404450.87	2222608.61	404450.87	2222608.61	Картометрический метод	0.10	–
118	404453.58	2222608.88	404453.58	2222608.88	Картометрический метод	0.10	–
119	404452.86	2222618.11	404452.86	2222618.11	Картометрический метод	0.10	–
120	404594.67	2222638.47	404594.67	2222638.47	Картометрический метод	0.10	–
121	404600.62	2222639.32	404600.62	2222639.32	Картометрический метод	0.10	–
122	404627.69	2222643.21	404627.69	2222643.21	Картометрический метод	0.10	–
123	404631.09	2222643.74	404631.09	2222643.74	Картометрический метод	0.10	–
124	404633.75	2222636.31	404633.75	2222636.31	Картометрический метод	0.10	–
125	404633.99	2222635.62	404633.99	2222635.62	Картометрический метод	0.10	–
126	404660.75	2222639.81	404660.75	2222639.81	Картометрический метод	0.10	–
127	404696.94	2222647.40	404696.94	2222647.40	Картометрический метод	0.10	–

128	404705.54	2222648.95	404705.54	2222648.95	Картометрический метод	0.10	–
129	404711.97	2222649.87	404711.97	2222649.87	Картометрический метод	0.10	–
130	404712.60	2222646.16	404712.60	2222646.16	Картометрический метод	0.10	–
131	404749.87	2222650.27	404749.87	2222650.27	Картометрический метод	0.10	–
132	404766.20	2222651.55	404766.20	2222651.55	Картометрический метод	0.10	–
133	404786.54	2222655.58	404786.54	2222655.58	Картометрический метод	0.10	–
134	404846.87	2222663.65	404846.87	2222663.65	Картометрический метод	0.10	–
135	404849.12	2222658.87	404849.12	2222658.87	Картометрический метод	0.10	–
136	404851.83	2222649.45	404851.83	2222649.45	Картометрический метод	0.10	–
137	404869.27	2222599.47	404869.27	2222599.47	Картометрический метод	0.10	–
138	404880.28	2222540.61	404880.28	2222540.61	Картометрический метод	0.10	–
139	404899.17	2222467.53	404899.17	2222467.53	Картометрический метод	0.10	–
140	404938.31	2222367.23	404938.31	2222367.23	Картометрический метод	0.10	–
141	404948.88	2222323.57	404948.88	2222323.57	Картометрический метод	0.10	–
142	404966.85	2222282.63	404966.85	2222282.63	Картометрический метод	0.10	–
143	405026.35	2222214.68	405026.35	2222214.68	Картометрический метод	0.10	–
144	405058.50	2222170.50	405058.50	2222170.50	Картометрический метод	0.10	–
145	405165.92	2222203.51	405165.92	2222203.51	Картометрический метод	0.10	–
146	405172.59	2222188.86	405172.59	2222188.86	Картометрический метод	0.10	–
147	405257.86	2222002.99	405257.86	2222002.99	Картометрический метод	0.10	–
148	405140.29	2221963.75	405140.29	2221963.75	Картометрический метод	0.10	–
149	405171.85	2221885.59	405171.85	2221885.59	Картометрический метод	0.10	–
150	405298.86	2221891.63	405298.86	2221891.63	Картометрический метод	0.10	–
151	405336.79	2221877.43	405336.79	2221877.43	Картометрический метод	0.10	–
152	405355.48	2221846.40	405355.48	2221846.40	Картометрический метод	0.10	–
153	405363.42	2221816.07	405363.42	2221816.07	Картометрический метод	0.10	–
154	405368.80	2221770.40	405368.80	2221770.40	Картометрический метод	0.10	–
155	405309.88	2221772.59	405309.88	2221772.59	Картометрический метод	0.10	–
156	405291.32	2221759.91	405291.32	2221759.91	Картометрический метод	0.10	–
157	405284.57	2221735.75	405284.57	2221735.75	Картометрический метод	0.10	–
158	405256.86	2221719.76	405256.86	2221719.76	Картометрический метод	0.10	–
159	405209.96	2221686.01	405209.96	2221686.01	Картометрический метод	0.10	–
160	405200.73	2221660.43	405200.73	2221660.43	Картометрический метод	0.10	–
161	405175.50	2221636.98	405175.50	2221636.98	Картометрический метод	0.10	–

162	405169.91	2221602.43	405169.91	2221602.43	Картометрический метод	0.10	–
1	405142.11	2221593.42	405142.11	2221593.42	Картометрический метод	0.10	–
Граница1(2)	–	–	–	–	–	–	–
163	405254.79	2220841.02	405254.79	2220841.02	Картометрический метод	0.10	–
164	405288.64	2220927.23	405288.64	2220927.23	Картометрический метод	0.10	–
165	405283.77	2220943.85	405283.77	2220943.85	Картометрический метод	0.10	–
166	405269.02	2220956.82	405269.02	2220956.82	Картометрический метод	0.10	–
167	405244.24	2220964.49	405244.24	2220964.49	Картометрический метод	0.10	–
168	405202.35	2220969.21	405202.35	2220969.21	Картометрический метод	0.10	–
169	405185.55	2220968.94	405185.55	2220968.94	Картометрический метод	0.10	–
170	405130.83	2220959.16	405130.83	2220959.16	Картометрический метод	0.10	–
171	405221.18	2220809.83	405221.18	2220809.83	Картометрический метод	0.10	–
172	405241.35	2220819.91	405241.35	2220819.91	Картометрический метод	0.10	–
163	405254.79	2220841.02	405254.79	2220841.02	Картометрический метод	0.10	–
3. Сведения о характерных точках части (частей) границы объекта							
–	–	–	–	–	–	–	–

Раздел 4

План границ объекта



Масштаб 1: 15000

Используемые условные знаки и обозначения:

Обозначения земельных участков, размеры которых не могут быть переданы в масштабе разделов графической части:

■ Обозначение точки земельных участков, имеющиеся в ГКН сведения о границе которых достаточны для определения ее положения на местности.

□ Обозначение точки земельных участков, имеющиеся в ГКН сведения о границе которых не достаточны для определения ее положения на местности.

■ Обозначение точки земельных участков, представляющих собой единое землепользование с преобладанием обособленных участков, имеющиеся в ГКН сведения о границах которых достаточны для определения их положения на местности.

□ Обозначение точки ранее учтенных земельных участков, представляющих собой единое землепользование с преобладанием обособленных участков, имеющиеся в ГКН сведения о границах которых не достаточны для определения их положения на местности.

==== Граница ранее учтенного земельного участка, представляющего собой единое землепользование с преобладанием условных участков, имеющиеся в ГКН сведения о границах которых достаточны для определения их положения на местности.

----- Граница земельного участка, представляющего собой единое землепользование с преобладанием условных участков, имеющиеся в ГКН сведения о границах которых не достаточны для определения их положения на местности.

Обозначения земельных участков, размеры которых могут быть переданы в масштабе разделов графической части:

○ Характерная точка границы, сведения о которой не позволяют однозначно определить ее положение на местности.

● Характерная точка границы, сведения о которой позволяют однозначно определить ее положение на местности.

— Существующая часть границы земельных участков, имеющиеся в ГКН сведения о которой достаточны для определения ее местоположения.

— Вновь образованная часть границы земельных участков, сведения о которой достаточны для определения ее местоположения.

--- Существующая часть границы земельных участков, имеющиеся сведения о которой не достаточны для определения ее местоположения.

--- Вновь образованная часть границы земельных участков, сведения о которой не достаточны для определения ее местоположения.

⊙ Базовая станция при спутниковых наблюдениях (GPS или ГЛОНАСС)

△ Пункты опорной межевой сети (ОМС), (пункт ГГС)



Пункты съёмочного обоснования, созданные при проведении кадастровых работ



Межевые знаки, которые использовались в качестве опорной сети или съёмочного обоснования



Внемасштабный площадной участок, границы которого установлены декларативно



Граница субъекта Российской Федерации



Граница муниципального образования



Граница кадастрового округа



Граница кадастрового района



Граница кадастрового квартала

ОПИСАНИЕ МЕСТОПОЛОЖЕНИЯ ГРАНИЦ
границ населенного пункта - поселок Красный Ключ сельского поселения Богдановка муниципального района
Кинельский Самарской области
(наименование объекта, местоположение границ которого описано (далее - объект))

Раздел 1

Сведения об объекте

Сведения об объекте		
№ п/п	Характеристики объекта	Описание характеристик
1	2	3
1	Местоположение объекта	446415, Самарская обл, Кинельский р-н, Красный Ключ п
2	Площадь объекта +/- величина погрешности определения площади (Р+/- Дельта Р)	1402531 кв.м ± 242 кв.м
3	Иные характеристики объекта	—

Раздел 2

Сведения о местоположении границ объекта					
1. Система координат <u>МСК-63</u>					
2. Сведения о характерных точках границ объекта					
Обозначение характерных точек границ	Координаты, м		Метод определения координат характерной точки	Средняя квадратическая погрешность положения характерной точки (M _t), м	Описание обозначения точки на местности (при наличии)
	X	Y			
1	2	3	4	5	6
1	409747.02	2222317.95	Картометрический метод	0.10	–
2	409782.21	2222391.42	Картометрический метод	0.10	–
3	409919.52	2222313.78	Картометрический метод	0.10	–
4	409931.18	2222330.76	Картометрический метод	0.10	–
5	409992.97	2222294.19	Картометрический метод	0.10	–
6	410054.38	2222237.54	Картометрический метод	0.10	–
7	410251.13	2222126.28	Картометрический метод	0.10	–
8	410467.02	2222064.37	Картометрический метод	0.10	–
9	410462.92	2222052.77	Картометрический метод	0.10	–
10	410461.26	2222039.83	Картометрический метод	0.10	–
11	410453.92	2221982.72	Картометрический метод	0.10	–
12	410453.80	2221980.01	Картометрический метод	0.10	–
13	410452.78	2221958.34	Картометрический метод	0.10	–
14	410452.32	2221948.35	Картометрический метод	0.10	–
15	410452.17	2221945.20	Картометрический метод	0.10	–
16	410450.94	2221944.00	Картометрический метод	0.10	–
17	410448.60	2221941.72	Картометрический метод	0.10	–
18	410444.12	2221937.35	Картометрический метод	0.10	–
19	410474.22	2221934.77	Картометрический метод	0.10	–
20	410472.22	2221939.75	Картометрический метод	0.10	–
21	410471.12	2221942.51	Картометрический метод	0.10	–
22	410469.49	2221946.55	Картометрический метод	0.10	–
23	410469.53	2221946.90	Картометрический метод	0.10	–
24	410470.13	2221952.80	Картометрический метод	0.10	–
25	410472.40	2221974.34	Картометрический метод	0.10	–
26	410480.33	2221995.17	Картометрический метод	0.10	–
27	410486.49	2222044.02	Картометрический метод	0.10	–
28	410488.28	2222058.26	Картометрический метод	0.10	–
29	410495.35	2222096.18	Картометрический метод	0.10	–
30	410499.04	2222116.01	Картометрический метод	0.10	–
31	410507.69	2222173.46	Картометрический метод	0.10	–
32	410522.16	2222171.19	Картометрический метод	0.10	–
33	410550.92	2222167.51	Картометрический метод	0.10	–
34	410575.50	2222161.65	Картометрический метод	0.10	–
35	410755.02	2222152.83	Картометрический метод	0.10	–
36	410819.85	2222142.38	Картометрический метод	0.10	–
37	410875.64	2222132.76	Картометрический метод	0.10	–
38	410870.02	2222123.28	Картометрический метод	0.10	–
39	410786.30	2221982.08	Картометрический метод	0.10	–
40	410780.99	2221970.06	Картометрический метод	0.10	–
41	410798.93	2221910.34	Картометрический метод	0.10	–
42	410850.11	2221911.63	Картометрический метод	0.10	–
43	410870.10	2221917.47	Картометрический метод	0.10	–
44	410870.43	2221917.56	Картометрический метод	0.10	–
45	410870.74	2221917.64	Картометрический метод	0.10	–
46	410871.07	2221917.72	Картометрический метод	0.10	–
47	410893.48	2221923.08	Картометрический метод	0.10	–
48	410895.16	2221924.13	Картометрический метод	0.10	–
49	410895.70	2221924.46	Картометрический метод	0.10	–
50	410896.25	2221924.77	Картометрический метод	0.10	–

51	410896.82	2221925.07	Картометрический метод	0.10	–
52	410910.17	2221931.74	Картометрический метод	0.10	–
53	410910.85	2221932.06	Картометрический метод	0.10	–
54	410912.38	2221932.68	Картометрический метод	0.10	–
55	410913.96	2221933.18	Картометрический метод	0.10	–
56	410915.57	2221933.53	Картометрический метод	0.10	–
57	410917.21	2221933.76	Картометрический метод	0.10	–
58	410918.86	2221933.86	Картометрический метод	0.10	–
59	410940.83	2221934.12	Картометрический метод	0.10	–
60	410941.89	2221934.11	Картометрический метод	0.10	–
61	410942.95	2221934.04	Картометрический метод	0.10	–
62	410944.00	2221933.91	Картометрический метод	0.10	–
63	410968.22	2221930.34	Картометрический метод	0.10	–
64	410984.36	2221931.57	Картометрический метод	0.10	–
65	410985.45	2221931.62	Картометрический метод	0.10	–
66	410987.10	2221931.59	Картометрический метод	0.10	–
67	410988.75	2221931.42	Картометрический метод	0.10	–
68	410990.37	2221931.11	Картометрический метод	0.10	–
69	411001.22	2221928.61	Картометрический метод	0.10	–
70	411001.57	2221928.52	Картометрический метод	0.10	–
71	411001.93	2221928.43	Картометрический метод	0.10	–
72	411002.28	2221928.33	Картометрический метод	0.10	–
73	411006.75	2221927.04	Картометрический метод	0.10	–
74	411021.35	2221916.58	Картометрический метод	0.10	–
75	411029.78	2221908.56	Картометрический метод	0.10	–
76	411027.40	2221907.57	Картометрический метод	0.10	–
77	411028.19	2221906.12	Картометрический метод	0.10	–
78	411028.85	2221904.60	Картометрический метод	0.10	–
79	411029.39	2221903.04	Картометрический метод	0.10	–
80	411029.79	2221901.43	Картометрический метод	0.10	–
81	411031.23	2221894.54	Картометрический метод	0.10	–
82	411031.42	2221893.48	Картометрический метод	0.10	–
83	411031.60	2221891.84	Картометрический метод	0.10	–
84	411031.65	2221890.19	Картометрический метод	0.10	–
85	411031.56	2221888.54	Картометрический метод	0.10	–
86	411031.34	2221886.91	Картометрический метод	0.10	–
87	411030.97	2221885.29	Картометрический метод	0.10	–
88	411028.67	2221876.67	Картометрический метод	0.10	–
89	411028.34	2221875.56	Картометрический метод	0.10	–
90	411027.76	2221874.02	Картометрический метод	0.10	–
91	411050.56	2221880.70	Картометрический метод	0.10	–
92	411080.20	2221890.29	Картометрический метод	0.10	–
93	411110.68	2221896.37	Картометрический метод	0.10	–
94	411117.93	2221896.01	Картометрический метод	0.10	–
95	411119.57	2221882.82	Картометрический метод	0.10	–
96	411168.15	2221850.21	Картометрический метод	0.10	–
97	411185.34	2221838.25	Картометрический метод	0.10	–
98	411196.48	2221839.31	Картометрический метод	0.10	–
99	411210.11	2221846.38	Картометрический метод	0.10	–
100	411229.94	2221850.33	Картометрический метод	0.10	–
101	411244.46	2221848.33	Картометрический метод	0.10	–
102	411264.49	2221849.36	Картометрический метод	0.10	–
103	411271.73	2221855.14	Картометрический метод	0.10	–
104	411277.74	2221854.66	Картометрический метод	0.10	–
105	411281.13	2221853.48	Картометрический метод	0.10	–
106	411287.06	2221853.24	Картометрический метод	0.10	–
107	411293.85	2221857.08	Картометрический метод	0.10	–
108	411300.92	2221858.96	Картометрический метод	0.10	–
109	411306.30	2221859.33	Картометрический метод	0.10	–
110	411309.99	2221857.07	Картометрический метод	0.10	–
111	411335.86	2221848.22	Картометрический метод	0.10	–
112	411349.48	2221838.39	Картометрический метод	0.10	–
113	411355.36	2221832.09	Картометрический метод	0.10	–
114	411360.59	2221828.28	Картометрический метод	0.10	–
115	411366.15	2221827.72	Картометрический метод	0.10	–
116	411375.92	2221828.78	Картометрический метод	0.10	–
117	411383.88	2221828.40	Картометрический метод	0.10	–

118	411415.03	2221818.18	Картометрический метод	0.10	–
119	411424.48	2221811.38	Картометрический метод	0.10	–
120	411430.13	2221808.04	Картометрический метод	0.10	–
121	411437.38	2221805.14	Картометрический метод	0.10	–
122	411446.30	2221796.52	Картометрический метод	0.10	–
123	411449.43	2221789.25	Картометрический метод	0.10	–
124	411454.51	2221785.97	Картометрический метод	0.10	–
125	411461.34	2221785.46	Картометрический метод	0.10	–
126	411468.17	2221782.90	Картометрический метод	0.10	–
127	411479.82	2221775.48	Картометрический метод	0.10	–
128	411493.38	2221769.73	Картометрический метод	0.10	–
129	411501.89	2221767.55	Картометрический метод	0.10	–
130	411513.13	2221768.62	Картометрический метод	0.10	–
131	411521.32	2221765.82	Картометрический метод	0.10	–
132	411532.95	2221756.03	Картометрический метод	0.10	–
133	411544.20	2221748.15	Картометрический метод	0.10	–
134	411548.05	2221746.74	Картометрический метод	0.10	–
135	411550.08	2221744.21	Картометрический метод	0.10	–
136	411554.46	2221736.02	Картометрический метод	0.10	–
137	411563.40	2221729.82	Картометрический метод	0.10	–
138	411573.10	2221726.34	Картометрический метод	0.10	–
139	411576.12	2221725.52	Картометрический метод	0.10	–
140	411561.23	2221710.82	Картометрический метод	0.10	–
141	411562.58	2221709.51	Картометрический метод	0.10	–
142	411566.59	2221708.07	Картометрический метод	0.10	–
143	411566.12	2221706.07	Картометрический метод	0.10	–
144	411586.18	2221686.59	Картометрический метод	0.10	–
145	411605.85	2221679.97	Картометрический метод	0.10	–
146	411603.75	2221669.52	Картометрический метод	0.10	–
147	411626.35	2221647.56	Картометрический метод	0.10	–
148	411788.55	2221591.73	Картометрический метод	0.10	–
149	411796.67	2221588.94	Картометрический метод	0.10	–
150	411796.42	2221588.40	Картометрический метод	0.10	–
151	411788.25	2221562.95	Картометрический метод	0.10	–
152	411780.71	2221565.92	Картометрический метод	0.10	–
153	411769.38	2221566.09	Картометрический метод	0.10	–
154	411762.86	2221532.84	Картометрический метод	0.10	–
155	411760.57	2221507.90	Картометрический метод	0.10	–
156	411758.28	2221483.43	Картометрический метод	0.10	–
157	411755.21	2221475.43	Картометрический метод	0.10	–
158	411750.42	2221462.82	Картометрический метод	0.10	–
159	411678.51	2221273.53	Картометрический метод	0.10	–
160	411708.97	2221243.32	Картометрический метод	0.10	–
161	411735.65	2221216.88	Картометрический метод	0.10	–
162	411639.78	2221163.74	Картометрический метод	0.10	–
163	411634.72	2221154.63	Картометрический метод	0.10	–
164	411627.14	2221140.96	Картометрический метод	0.10	–
165	411614.03	2221114.77	Картометрический метод	0.10	–
166	411606.02	2221101.75	Картометрический метод	0.10	–
167	411598.57	2221122.41	Картометрический метод	0.10	–
168	411596.98	2221127.25	Картометрический метод	0.10	–
169	411593.81	2221132.97	Картометрический метод	0.10	–
170	411585.44	2221143.86	Картометрический метод	0.10	–
171	411576.45	2221156.49	Картометрический метод	0.10	–
172	411560.05	2221177.14	Картометрический метод	0.10	–
173	411554.56	2221183.55	Картометрический метод	0.10	–
174	411550.24	2221188.59	Картометрический метод	0.10	–
175	411526.31	2221193.42	Картометрический метод	0.10	–
176	411507.22	2221197.42	Картометрический метод	0.10	–
177	411494.43	2221200.87	Картометрический метод	0.10	–
178	411486.38	2221203.56	Картометрический метод	0.10	–
179	411475.52	2221208.04	Картометрический метод	0.10	–
180	411461.09	2221214.87	Картометрический метод	0.10	–
181	411446.88	2221222.81	Картометрический метод	0.10	–
182	411441.87	2221225.92	Картометрический метод	0.10	–
183	411434.97	2221230.60	Картометрический метод	0.10	–
184	411427.12	2221237.03	Картометрический метод	0.10	–

185	411421.32	2221242.95	Картометрический метод	0.10	–
186	411416.78	2221248.55	Картометрический метод	0.10	–
187	411414.29	2221252.51	Картометрический метод	0.10	–
188	411412.14	2221258.03	Картометрический метод	0.10	–
189	411411.27	2221262.60	Картометрический метод	0.10	–
190	411411.19	2221266.12	Картометрический метод	0.10	–
191	411414.03	2221280.32	Картометрический метод	0.10	–
192	411414.49	2221285.62	Картометрический метод	0.10	–
193	411414.33	2221294.22	Картометрический метод	0.10	–
194	411413.67	2221298.46	Картометрический метод	0.10	–
195	411411.98	2221302.67	Картометрический метод	0.10	–
196	411409.64	2221305.93	Картометрический метод	0.10	–
197	411409.35	2221306.23	Картометрический метод	0.10	–
198	411396.40	2221310.81	Картометрический метод	0.10	–
199	411397.66	2221314.03	Картометрический метод	0.10	–
200	411396.34	2221314.59	Картометрический метод	0.10	–
201	411390.30	2221315.94	Картометрический метод	0.10	–
202	411381.56	2221316.54	Картометрический метод	0.10	–
203	411373.36	2221316.85	Картометрический метод	0.10	–
204	411368.53	2221316.90	Картометрический метод	0.10	–
205	411358.84	2221315.49	Картометрический метод	0.10	–
206	411341.87	2221311.34	Картометрический метод	0.10	–
207	411334.60	2221310.16	Картометрический метод	0.10	–
208	411327.31	2221310.02	Картометрический метод	0.10	–
209	411322.18	2221310.82	Картометрический метод	0.10	–
210	411317.60	2221312.19	Картометрический метод	0.10	–
211	411312.12	2221314.69	Картометрический метод	0.10	–
212	411307.21	2221317.98	Картометрический метод	0.10	–
213	411303.92	2221321.15	Картометрический метод	0.10	–
214	411302.56	2221322.90	Картометрический метод	0.10	–
215	411302.18	2221323.62	Картометрический метод	0.10	–
216	411302.29	2221325.83	Картометрический метод	0.10	–
217	411304.53	2221328.93	Картометрический метод	0.10	–
218	411309.29	2221333.75	Картометрический метод	0.10	–
219	411310.91	2221336.25	Картометрический метод	0.10	–
220	411311.19	2221337.16	Картометрический метод	0.10	–
221	411311.04	2221339.59	Картометрический метод	0.10	–
222	411312.12	2221344.89	Картометрический метод	0.10	–
223	411311.04	2221347.79	Картометрический метод	0.10	–
224	411308.35	2221351.23	Картометрический метод	0.10	–
225	411304.46	2221354.72	Картометрический метод	0.10	–
226	411300.04	2221357.14	Картометрический метод	0.10	–
227	411296.74	2221358.18	Картометрический метод	0.10	–
228	411294.47	2221358.49	Картометрический метод	0.10	–
229	411289.90	2221358.16	Картометрический метод	0.10	–
230	411283.04	2221355.99	Картометрический метод	0.10	–
231	411273.91	2221352.11	Картометрический метод	0.10	–
232	411269.36	2221350.70	Картометрический метод	0.10	–
233	411264.84	2221350.18	Картометрический метод	0.10	–
234	411261.49	2221350.59	Картометрический метод	0.10	–
235	411169.19	2221375.78	Картометрический метод	0.10	–
236	411148.13	2221380.00	Картометрический метод	0.10	–
237	411130.99	2221384.22	Картометрический метод	0.10	–
238	411130.86	2221384.23	Картометрический метод	0.10	–
239	411127.42	2221383.49	Картометрический метод	0.10	–
240	411123.48	2221381.53	Картометрический метод	0.10	–
241	411121.32	2221379.83	Картометрический метод	0.10	–
242	411114.03	2221368.13	Картометрический метод	0.10	–
243	411112.42	2221367.56	Картометрический метод	0.10	–
244	411109.07	2221346.31	Картометрический метод	0.10	–
245	411102.12	2221347.78	Картометрический метод	0.10	–
246	411100.30	2221340.98	Картометрический метод	0.10	–
247	411097.71	2221334.13	Картометрический метод	0.10	–
248	411095.61	2221330.50	Картометрический метод	0.10	–
249	411078.26	2221307.27	Картометрический метод	0.10	–
250	411068.01	2221269.01	Картометрический метод	0.10	–
251	411069.62	2221237.17	Картометрический метод	0.10	–

252	411069.96	2221230.32	Картометрический метод	0.10	–
253	411070.69	2221226.64	Картометрический метод	0.10	–
254	411070.45	2221221.77	Картометрический метод	0.10	–
255	411068.98	2221215.20	Картометрический метод	0.10	–
256	411067.09	2221210.17	Картометрический метод	0.10	–
257	411062.61	2221201.10	Картометрический метод	0.10	–
258	411064.02	2221192.16	Картометрический метод	0.10	–
259	411063.82	2221190.34	Картометрический метод	0.10	–
260	411062.44	2221186.81	Картометрический метод	0.10	–
261	411054.90	2221176.86	Картометрический метод	0.10	–
262	411052.87	2221173.49	Картометрический метод	0.10	–
263	411051.95	2221170.78	Картометрический метод	0.10	–
264	411051.48	2221167.30	Картометрический метод	0.10	–
265	411063.86	2221157.56	Картометрический метод	0.10	–
266	411081.09	2221143.98	Картометрический метод	0.10	–
267	411071.84	2221131.72	Картометрический метод	0.10	–
268	411071.99	2221131.56	Картометрический метод	0.10	–
269	411085.85	2221118.92	Картометрический метод	0.10	–
270	411098.83	2221107.81	Картометрический метод	0.10	–
271	411094.11	2221094.66	Картометрический метод	0.10	–
272	411051.24	2221030.35	Картометрический метод	0.10	–
273	410985.12	2221037.83	Картометрический метод	0.10	–
274	410985.14	2221052.35	Картометрический метод	0.10	–
275	410984.91	2221056.36	Картометрический метод	0.10	–
276	410983.25	2221061.45	Картометрический метод	0.10	–
277	410979.94	2221067.43	Картометрический метод	0.10	–
278	410973.94	2221075.59	Картометрический метод	0.10	–
279	410971.89	2221078.12	Картометрический метод	0.10	–
280	410968.81	2221081.47	Картометрический метод	0.10	–
281	410961.11	2221087.98	Картометрический метод	0.10	–
282	410949.73	2221095.62	Картометрический метод	0.10	–
283	410935.95	2221103.35	Картометрический метод	0.10	–
284	410920.98	2221110.57	Картометрический метод	0.10	–
285	410920.21	2221110.90	Картометрический метод	0.10	–
286	410909.70	2221120.23	Картометрический метод	0.10	–
287	410897.30	2221130.34	Картометрический метод	0.10	–
288	410888.58	2221136.70	Картометрический метод	0.10	–
289	410882.71	2221140.37	Картометрический метод	0.10	–
290	410874.21	2221144.90	Картометрический метод	0.10	–
291	410862.88	2221150.05	Картометрический метод	0.10	–
292	410850.72	2221154.04	Картометрический метод	0.10	–
293	410849.02	2221154.23	Картометрический метод	0.10	–
294	410845.64	2221153.32	Картометрический метод	0.10	–
295	410843.11	2221151.74	Картометрический метод	0.10	–
296	410817.02	2221169.56	Картометрический метод	0.10	–
297	410816.91	2221172.98	Картометрический метод	0.10	–
298	410814.98	2221182.64	Картометрический метод	0.10	–
299	410813.19	2221188.08	Картометрический метод	0.10	–
300	410809.53	2221194.06	Картометрический метод	0.10	–
301	410806.17	2221197.58	Картометрический метод	0.10	–
302	410802.46	2221200.23	Картометрический метод	0.10	–
303	410798.50	2221201.95	Картометрический метод	0.10	–
304	410793.52	2221202.66	Картометрический метод	0.10	–
305	410781.19	2221200.71	Картометрический метод	0.10	–
306	410768.84	2221200.52	Картометрический метод	0.10	–
307	410760.62	2221199.33	Картометрический метод	0.10	–
308	410750.51	2221196.96	Картометрический метод	0.10	–
309	410749.24	2221196.53	Картометрический метод	0.10	–
310	410746.41	2221197.22	Картометрический метод	0.10	–
311	410720.21	2221194.33	Картометрический метод	0.10	–
312	410697.57	2221192.69	Картометрический метод	0.10	–
313	410663.00	2221193.93	Картометрический метод	0.10	–
314	410610.85	2221190.32	Картометрический метод	0.10	–
315	410601.73	2221145.85	Картометрический метод	0.10	–
316	410601.65	2221145.63	Картометрический метод	0.10	–
317	410598.37	2221143.25	Картометрический метод	0.10	–
318	410591.86	2221137.03	Картометрический метод	0.10	–

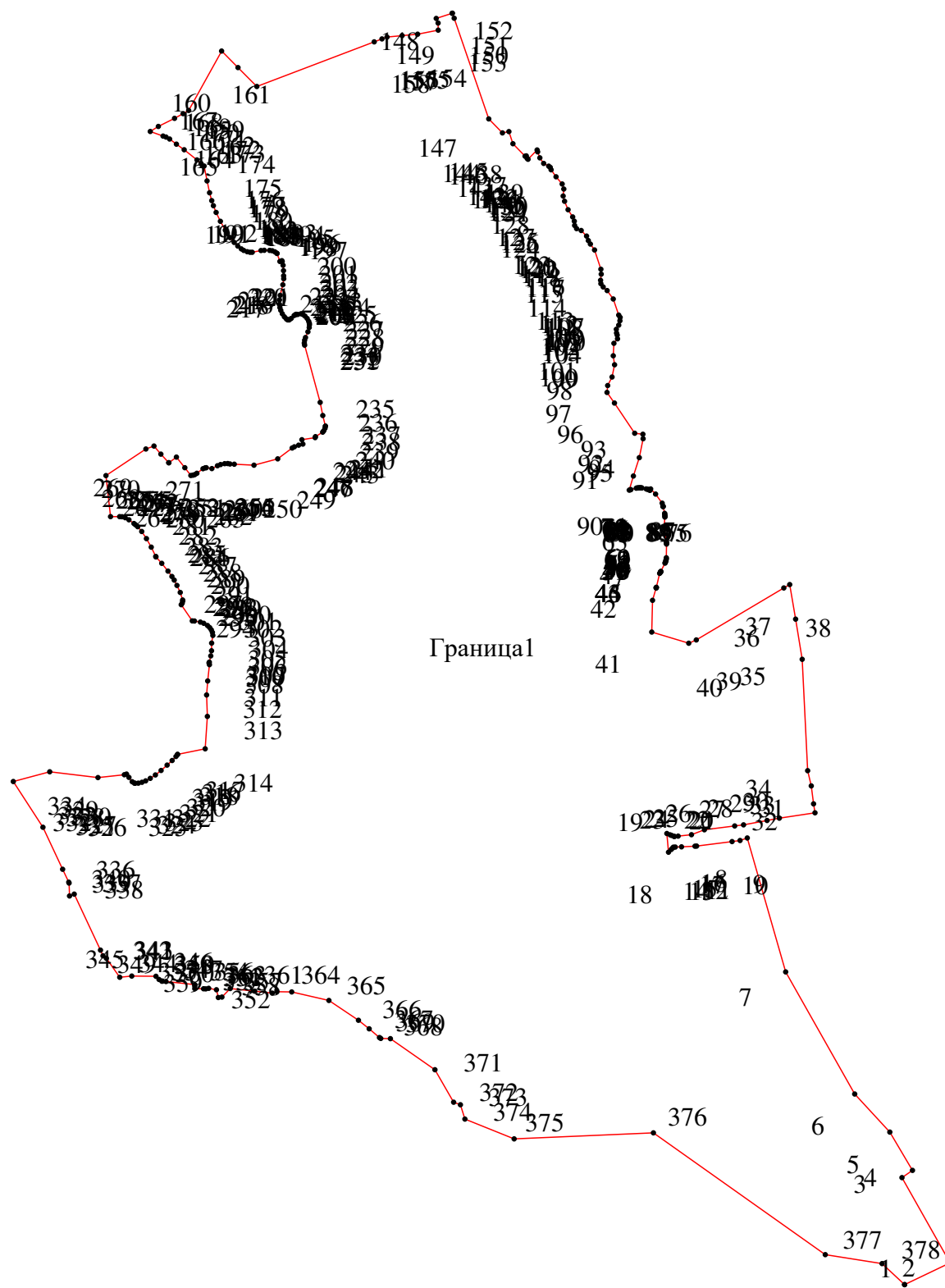
319	410584.47	2221129.01	Картометрический метод	0.10	–
320	410575.91	2221119.30	Картометрический метод	0.10	–
321	410568.68	2221110.07	Картометрический метод	0.10	–
322	410563.10	2221101.70	Картометрический метод	0.10	–
323	410559.20	2221094.44	Картометрический метод	0.10	–
324	410556.80	2221088.39	Картометрический метод	0.10	–
325	410555.41	2221082.51	Картометрический метод	0.10	–
326	410555.21	2221077.37	Картометрический метод	0.10	–
327	410555.46	2221076.14	Картометрический метод	0.10	–
328	410557.77	2221072.72	Картометрический метод	0.10	–
329	410564.74	2221067.38	Картометрический метод	0.10	–
330	410569.98	2221063.44	Картометрический метод	0.10	–
331	410568.95	2221060.05	Картометрический метод	0.10	–
332	410564.34	2221017.52	Картометрический метод	0.10	–
333	410573.79	2220939.67	Картометрический метод	0.10	–
334	410558.11	2220880.89	Картометрический метод	0.10	–
335	410484.38	2220928.77	Картометрический метод	0.10	–
336	410416.59	2220960.53	Картометрический метод	0.10	–
337	410395.76	2220970.29	Картометрический метод	0.10	–
338	410394.41	2220970.92	Картометрический метод	0.10	–
339	410373.56	2220971.62	Картометрический метод	0.10	–
340	410376.63	2220979.26	Картометрический метод	0.10	–
341	410286.33	2221021.57	Картометрический метод	0.10	–
342	410277.15	2221025.50	Картометрический метод	0.10	–
343	410272.99	2221031.01	Картометрический метод	0.10	–
344	410242.47	2221052.57	Картометрический метод	0.10	–
345	410244.36	2221071.93	Картометрический метод	0.10	–
346	410244.11	2221110.95	Картометрический метод	0.10	–
347	410239.05	2221115.86	Картометрический метод	0.10	–
348	410236.13	2221120.56	Картометрический метод	0.10	–
349	410236.29	2221121.72	Картометрический метод	0.10	–
350	410235.70	2221127.12	Картометрический метод	0.10	–
351	410230.62	2221173.55	Картометрический метод	0.10	–
352	410228.21	2221173.66	Картометрический метод	0.10	–
353	410224.11	2221173.61	Картометрический метод	0.10	–
354	410223.91	2221187.74	Картометрический метод	0.10	–
355	410223.87	2221191.25	Картометрический метод	0.10	–
356	410224.67	2221196.06	Картометрический метод	0.10	–
357	410222.47	2221208.58	Картометрический метод	0.10	–
358	410209.94	2221211.51	Картометрический метод	0.10	–
359	410210.60	2221217.35	Картометрический метод	0.10	–
360	410224.37	2221230.75	Картометрический метод	0.10	–
361	410220.06	2221270.15	Картометрический метод	0.10	–
362	410216.96	2221298.54	Картометрический метод	0.10	–
363	410219.15	2221305.88	Картометрический метод	0.10	–
364	410218.80	2221329.94	Картометрический метод	0.10	–
365	410205.19	2221389.82	Картометрический метод	0.10	–
366	410173.22	2221437.49	Картометрический метод	0.10	–
367	410159.41	2221454.75	Картометрический метод	0.10	–
368	410145.35	2221471.34	Картометрический метод	0.10	–
369	410143.98	2221473.43	Картометрический метод	0.10	–
370	410143.56	2221488.89	Картометрический метод	0.10	–
371	410093.54	2221560.78	Картометрический метод	0.10	–
372	410041.12	2221590.84	Картометрический метод	0.10	–
373	410037.03	2221601.79	Картометрический метод	0.10	–
374	410013.97	2221609.10	Картометрический метод	0.10	–
375	409982.03	2221688.49	Картометрический метод	0.10	–
376	409991.59	2221913.03	Картометрический метод	0.10	–
377	409795.32	2222190.12	Картометрический метод	0.10	–
378	409780.84	2222281.60	Картометрический метод	0.10	–
1	409747.02	2222317.95	Картометрический метод	0.10	–

3. Сведения о характерных точках части (частей) границы объекта

Обозначение	Координаты, м		Метод определения координат характерной точки	Средняя квадратическая погрешность	Описание обозначения точки на
	X	Y			

характерных точек части границы				положения характерной точки (M _t), м	местности (при наличии)
1	2	3	4	5	6
–	–	–	–	–	–

Раздел 4
План границ объекта



Масштаб 1: 10000

Используемые условные знаки и обозначения:

Обозначения земельных участков, размеры которых не могут быть переданы в масштабе разделов графической части:

- Обозначение точки земельных участков, имеющиеся в ГКН сведения о границе которых достаточны для определения ее положения на местности.
- Обозначение точки земельных участков, имеющиеся в ГКН сведения о границе которых не достаточны для определения ее положения на местности.
- Обозначение точки земельных участков, представляющих собой единое землепользование с преобладанием обособленных участков, имеющиеся в ГКН сведения о границах которых достаточны для определения их положения на местности.
- Обозначение точки ранее учтенных земельных участков, представляющих собой единое землепользование с преобладанием обособленных участков, имеющиеся в ГКН сведения о границах которых не достаточны для определения их положения на местности.
- ==== Граница ранее учтенного земельного участка, представляющего собой единое землепользование с преобладанием условных участков, имеющиеся в ГКН сведения о границах которых достаточны для определения их положения на местности.
- ===== Граница земельного участка, представляющего собой единое землепользование с преобладанием условных участков, имеющиеся в ГКН сведения о границах которых не достаточны для определения их положения на местности.

Обозначения земельных участков, размеры которых могут быть переданы в масштабе разделов графической части:

- Характерная точка границы, сведения о которой не позволяют однозначно определить ее положение на местности.
- Характерная точка границы, сведения о которой позволяют однозначно определить ее положение на местности.
- Существующая часть границы земельных участков, имеющиеся в ГКН сведения о которой достаточны для определения ее местоположения.
- Вновь образованная часть границы земельных участков, сведения о которой достаточны для определения ее местоположения.
- Существующая часть границы земельных участков, имеющиеся сведения о которой не достаточны для определения ее местоположения.
- - - - - Вновь образованная часть границы земельных участков, сведения о которой не достаточны для определения ее местоположения.
- ⊙ Базовая станция при спутниковых наблюдениях (GPS или ГЛОНАСС)
- △ Пункты опорной межевой сети (ОМС), (пункт ГГС)
- Пункты съемочного обоснования, созданные при проведении кадастровых работ
- ▽ Межевые знаки, которые использовались в качестве опорной сети или съемочного обоснования
- ▣ Внемасштабный площадной участок, границы которого установлены декларативно
- . . . - Граница субъекта Российской Федерации
- . . . - Граница муниципального образования
- - - - - Граница кадастрового округа
- - - - - Граница кадастрового района
- - - - - Граница кадастрового квартала

ОПИСАНИЕ МЕСТОПОЛОЖЕНИЯ ГРАНИЦ
границ населенного пункта - поселок Новосадовый сельского поселения Богдановка муниципального района
Кинельский Самарской области
(наименование объекта, местоположение границ которого описано (далее - объект))

Раздел 1

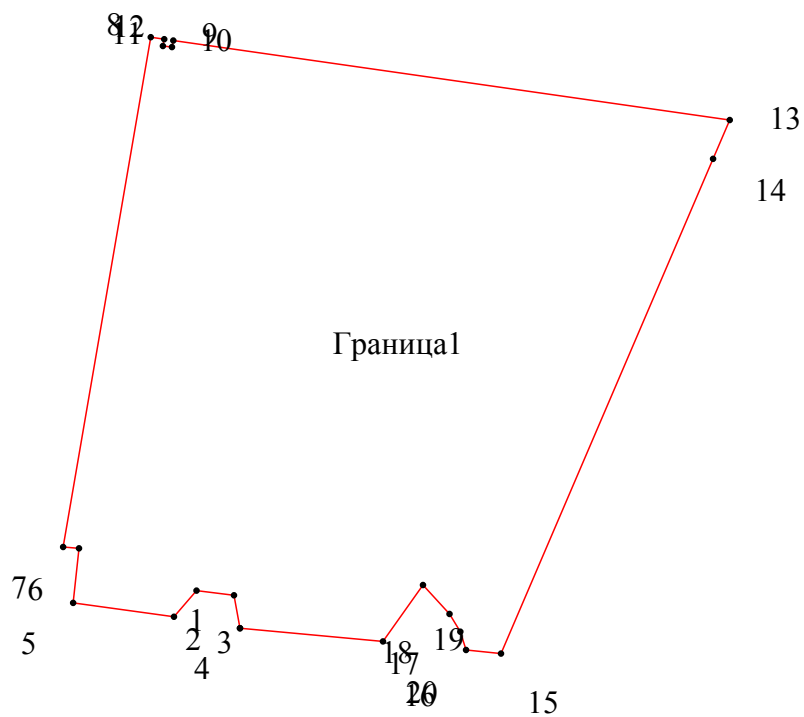
Сведения об объекте		
№ п/п	Характеристики объекта	Описание характеристик
1	2	3
1	Местоположение объекта	446415, Самарская обл, Кинельский р-н, Новосадовый п
2	Площадь объекта +/- величина погрешности определения площади (Р+/- Дельта Р)	125887 кв.м ± 71 кв.м
3	Иные характеристики объекта	—

Раздел 2

Сведения о местоположении границ объекта					
1. Система координат <u>МСК-63</u>					
2. Сведения о характерных точках границ объекта					
Обозначение характерных точек границ	Координаты, м		Метод определения координат характерной точки	Средняя квадратическая погрешность положения характерной точки (M_t), м	Описание обозначения точки на местности (при наличии)
	X	Y			
1	2	3	4	5	6
1	403557.63	2223411.33	Картометрический метод	0.10	–
2	403579.35	2223407.33	Картометрический метод	0.10	–
3	403582.44	2223382.53	Картометрический метод	0.10	–
4	403565.20	2223367.59	Картометрический метод	0.10	–
5	403574.40	2223300.93	Картометрический метод	0.10	–
6	403610.42	2223304.87	Картометрический метод	0.10	–
7	403611.33	2223294.38	Картометрический метод	0.10	–
8	403948.37	2223352.26	Картометрический метод	0.10	–
9	403947.07	2223361.23	Картометрический метод	0.10	–
10	403942.58	2223360.32	Картометрический метод	0.10	–
11	403941.83	2223366.31	Картометрический метод	0.10	–
12	403946.20	2223367.20	Картометрический метод	0.10	–
13	403893.60	2223735.10	Картометрический метод	0.10	–
14	403868.00	2223724.10	Картометрический метод	0.10	–
15	403540.87	2223583.88	Картометрический метод	0.10	–
16	403543.23	2223560.82	Картометрический метод	0.10	–
17	403555.31	2223556.96	Картометрический метод	0.10	–
18	403567.06	2223549.82	Картометрический метод	0.10	–
19	403586.17	2223532.32	Картометрический метод	0.10	–
20	403548.87	2223505.84	Картометрический метод	0.10	–
1	403557.63	2223411.33	Картометрический метод	0.10	–
3. Сведения о характерных точках части (частей) границы объекта					
Обозначение характерных точек части границы	Координаты, м		Метод определения координат характерной точки	Средняя квадратическая погрешность положения характерной точки (M_t), м	Описание обозначения точки на местности (при наличии)
	X	Y			

1	2	3	4	5	6
-	-	-	-	-	-







План границ объекта











Масштаб 1: 5000

Используемые условные знаки и обозначения:

Обозначения земельных участков, размеры которых не могут быть переданы в масштабе разделов графической части:

-  Обозначение точки земельных участков, имеющиеся в ГКН сведения о границе которых достаточны для определения ее положения на местности.
-  Обозначение точки земельных участков, имеющиеся в ГКН сведения о границе которых не достаточны для определения ее положения на местности.
-  Обозначение точки земельных участков, представляющих собой единое землепользование с преобладанием обособленных участков, имеющиеся в ГКН сведения о границах которых достаточны для определения их положения на местности.
-  Обозначение точки ранее учтенных земельных участков, представляющих собой единое землепользование с преобладанием обособленных участков, имеющиеся в ГКН сведения о границах которых не достаточны для определения их положения на местности.
-  Граница ранее учтенного земельного участка, представляющего собой единое землепользование с преобладанием условных участков, имеющиеся в ГКН сведения о границах которых достаточны для определения их положения на местности.
-  Граница земельного участка, представляющего собой единое землепользование с преобладанием условных участков, имеющиеся в ГКН сведения о границах которых не достаточны для определения их положения на местности.

Обозначения земельных участков, размеры которых могут быть переданы в масштабе разделов графической части:

-  Характерная точка границы, сведения о которой не позволяют однозначно определить ее положение на местности.
-  Характерная точка границы, сведения о которой позволяют однозначно определить ее положение на местности.
-  Существующая часть границы земельных участков, имеющиеся в ГКН сведения о которой достаточны для определения ее местоположения.
-  Вновь образованная часть границы земельных участков, сведения о которой достаточны для определения ее местоположения.
-  Существующая часть границы земельных участков, имеющиеся сведения о которой не достаточны для определения ее местоположения.
-  Вновь образованная часть границы земельных участков, сведения о которой не достаточны для определения ее местоположения.
-  Базовая станция при спутниковых наблюдениях (GPS или ГЛОНАСС)
-  Пункты опорной межевой сети (ОМС), (пункт ГГС)



Пункты съёмочного обоснования, созданные при проведении кадастровых работ



Межевые знаки, которые использовались в качестве опорной сети или съёмочного обоснования



Внемасштабный площадной участок, границы которого установлены декларативно



Граница субъекта Российской Федерации



Граница муниципального образования



Граница кадастрового округа



Граница кадастрового района



Граница кадастрового квартала

ОПИСАНИЕ МЕСТОПОЛОЖЕНИЯ ГРАНИЦ

границ населенного пункта - село Богдановка сельского поселения Богдановка муниципального района Кинельский Самарской области

(наименование объекта, местоположение границ которого описано (далее - объект))

Раздел 1

Сведения об объекте

Сведения об объекте		
№ п/п	Характеристики объекта	Описание характеристик
1	2	3
1	Местоположение объекта	446415, Самарская обл, Кинельский р-н, Богдановка с
2	Площадь объекта +/- величина погрешности определения площади (Р+/- Дельта Р)	4105857 кв.м ± 408 кв.м
3	Иные характеристики объекта	—

Раздел 3

Сведения о местоположении измененных (уточненных) границ объекта							
1. Система координат <u>МСК-63</u>							
2. Сведения о характерных точках границ объекта							
Обозначение характерных точек границ	Существующие координаты, м		Измененные (уточненные) координаты, м		Метод определения координат характерной точки	Средняя квадратическая погрешность положения характерной точки (Mt), м	Описание обозначения точки на местности (при наличии)
	X	Y	X	Y			
1	2	3	4	5	6	7	8
Граница 1	-	-	-	-	-	-	-
1	403636.99	2224400.07	400679.38	2224934.78	Картометрический метод	0.10	-
2	403436.87	2224671.72	400735.46	2225028.87	Картометрический метод	0.10	-
3	403404.86	2224747.66	400709.89	2225043.76	Картометрический метод	0.10	-
4	403390.60	2224826.35	400712.74	2225057.93	Картометрический метод	0.10	-
5	403342.94	2224856.25	400734.72	2225072.47	Картометрический метод	0.10	-
6	403185.69	2225026.82	400762.01	2225101.18	Картометрический метод	0.10	-
7	403164.20	2225056.72	400773.00	2225117.85	Картометрический метод	0.10	-
8	403115.13	2225101.12	400777.26	2225134.52	Картометрический метод	0.10	-
9	403044.50	2225136.99	400779.74	2225159.69	Картометрический метод	0.10	-
10	402843.73	2225199.17	400787.89	2225178.47	Картометрический метод	0.10	-
11	402821.13	2225278.46	400802.42	2225190.53	Картометрический метод	0.10	-
12	402775.92	2225376.07	400826.53	2225193.72	Картометрический метод	0.10	-
13	402745.04	2225397.56	400920.48	2225125.20	Картометрический метод	0.10	-
14	402706.44	2225406.95	400957.00	2225093.24	Картометрический метод	0.10	-
15	402599.56	2225385.53	401027.09	2225068.13	Картометрический метод	0.10	-
16	402537.71	2225358.41	401059.96	2225084.57	Картометрический метод	0.10	-
17	402450.04	2225339.12	401062.24	2225140.72	Картометрический метод	0.10	-
18	402238.86	2225236.00	401053.57	2225174.05	Картометрический метод	0.10	-
19	402154.49	2225207.88	401011.79	2225200.98	Картометрический метод	0.10	-
20	401885.53	2225171.03	400964.30	2225225.63	Картометрический метод	0.10	-
21	401846.26	2225162.67	400950.60	2225242.07	Картометрический метод	0.10	-
22	401759.69	2225113.59	400945.13	2225286.82	Картометрический метод	0.10	-
23	401584.34	2225091.54	400946.95	2225318.78	Картометрический метод	0.10	-
24	401465.24	2225100.90	400963.39	2225345.26	Картометрический метод	0.10	-
25	401433.81	2225122.41	400992.60	2225358.04	Картометрический метод	0.10	-

26	401421.68	2225148.33	401057.45	2225356.22	Картометрический метод	0.10	–
27	401408.03	2225196.30	401081.19	2225378.14	Картометрический метод	0.10	–
28	401406.79	2225234.33	401079.36	2225409.18	Картометрический метод	0.10	–
29	401371.50	2225480.63	401058.36	2225439.31	Картометрический метод	0.10	–
30	400988.01	2225493.24	401014.76	2225467.61	Картометрический метод	0.10	–
31	401014.76	2225467.61	400988.01	2225493.24	Картометрический метод	0.10	–
32	401058.36	2225439.31	401371.50	2225480.63	Картометрический метод	0.10	–
33	401079.36	2225409.18	401406.79	2225234.33	Картометрический метод	0.10	–
34	401081.19	2225378.14	401408.03	2225196.30	Картометрический метод	0.10	–
35	401057.45	2225356.22	401421.68	2225148.33	Картометрический метод	0.10	–
36	400992.60	2225358.04	401433.81	2225122.41	Картометрический метод	0.10	–
37	400963.39	2225345.26	401465.24	2225100.90	Картометрический метод	0.10	–
38	400946.95	2225318.78	401584.34	2225091.54	Картометрический метод	0.10	–
39	400945.13	2225286.82	401759.69	2225113.59	Картометрический метод	0.10	–
40	400950.60	2225242.07	401846.26	2225162.67	Картометрический метод	0.10	–
41	400964.30	2225225.63	401885.53	2225171.03	Картометрический метод	0.10	–
42	401011.79	2225200.98	402154.49	2225207.88	Картометрический метод	0.10	–
43	401053.57	2225174.05	402238.86	2225236.00	Картометрический метод	0.10	–
44	401062.24	2225140.72	402450.04	2225339.12	Картометрический метод	0.10	–
45	401059.96	2225084.57	402537.71	2225358.41	Картометрический метод	0.10	–
46	401027.09	2225068.13	402599.56	2225385.53	Картометрический метод	0.10	–
47	400957.00	2225093.24	402706.44	2225406.95	Картометрический метод	0.10	–
48	400920.48	2225125.20	402745.04	2225397.56	Картометрический метод	0.10	–
49	400826.53	2225193.72	402775.92	2225376.07	Картометрический метод	0.10	–
50	400802.42	2225190.53	402821.13	2225278.46	Картометрический метод	0.10	–
51	400787.89	2225178.47	402839.46	2225214.13	Картометрический метод	0.10	–
52	400779.74	2225159.69	402827.46	2225208.51	Картометрический метод	0.10	–
53	400777.26	2225134.52	402824.43	2225192.32	Картометрический метод	0.10	–
54	400773.00	2225117.85	402830.97	2225185.61	Картометрический метод	0.10	–
55	400762.01	2225101.18	402826.21	2225155.20	Картометрический метод	0.10	–
56	400734.72	2225072.47	402809.66	2225084.66	Картометрический метод	0.10	–
57	400712.74	2225057.93	402804.90	2225077.25	Картометрический метод	0.10	–
58	400709.89	2225043.76	402803.58	2225072.95	Картометрический метод	0.10	–
59	400735.46	2225028.87	402804.83	2225068.72	Картометрический метод	0.10	–

60	400679.38	2224934.78	402797.82	2225019.90	Картометрический метод	0.10	–
61	401014.96	2224572.08	402799.10	2225010.60	Картометрический метод	0.10	–
62	401129.62	2224427.02	402800.55	2225000.07	Картометрический метод	0.10	–
63	401086.37	2224388.28	402801.68	2225000.68	Картометрический метод	0.10	–
64	401135.07	2224288.74	402802.63	2224998.93	Картометрический метод	0.10	–
65	401206.57	2224167.09	402800.88	2224997.97	Картометрический метод	0.10	–
66	401153.43	2223762.17	402803.01	2224988.12	Картометрический метод	0.10	–
67	401202.45	2223633.49	402804.70	2224980.39	Картометрический метод	0.10	–
68	401242.30	2223596.71	402810.19	2224955.57	Картометрический метод	0.10	–
69	401270.25	2223304.82	402813.13	2224942.26	Картометрический метод	0.10	–
70	401588.86	2223332.77	402812.78	2224939.05	Картометрический метод	0.10	–
71	401660.75	2223255.13	402813.13	2224936.81	Картометрический метод	0.10	–
72	401718.19	2223232.43	402814.79	2224935.23	Картометрический метод	0.10	–
73	401835.40	2223198.13	402820.78	2224907.60	Картометрический метод	0.10	–
74	401859.26	2223190.31	402819.70	2224904.46	Картометрический метод	0.10	–
75	402070.35	2223442.53	402820.13	2224902.07	Картометрический метод	0.10	–
76	402098.86	2223219.41	402821.95	2224899.83	Картометрический метод	0.10	–
77	402374.19	2223282.31	402833.75	2224849.29	Картометрический метод	0.10	–
78	402413.85	2222994.67	402848.94	2224776.19	Картометрический метод	0.10	–
79	402652.59	2223034.10	402870.79	2224678.79	Картометрический метод	0.10	–
80	402785.23	2223129.70	402877.61	2224648.40	Картометрический метод	0.10	–
81	402553.34	2223441.90	402877.26	2224646.44	Картометрический метод	0.10	–
82	402586.95	2223445.64	402875.94	2224644.77	Картометрический метод	0.10	–
83	403071.41	2223499.90	402876.74	2224640.81	Картометрический метод	0.10	–
84	403237.36	2223524.94	402880.39	2224638.24	Картометрический метод	0.10	–
85	403497.21	2223559.49	402881.21	2224632.96	Картометрический метод	0.10	–
86	403536.48	2223562.98	402881.62	2224630.35	Картометрический метод	0.10	–
87	403098.07	2224027.56	402883.24	2224619.94	Картометрический метод	0.10	–
88	403073.70	2224075.47	402884.50	2224611.91	Картометрический метод	0.10	–
89	403128.29	2224094.42	402885.33	2224606.55	Картометрический метод	0.10	–
90	403446.41	2224189.49	402888.76	2224598.18	Картометрический метод	0.10	–
91	403479.80	2224199.51	402893.54	2224596.47	Картометрический метод	0.10	–
92	403475.11	2224262.90	402898.62	2224572.44	Картометрический метод	0.10	–
93	403506.90	2224285.00	402895.89	2224569.03	Картометрический метод	0.10	–

94	403532.53	2224305.12	402895.23	2224564.95	Картометрический метод	0.10	–
95	403580.56	2224326.51	402900.74	2224541.81	Картометрический метод	0.10	–
96	403633.42	2224365.43	402899.06	2224538.24	Картометрический метод	0.10	–
97	–	–	402899.45	2224535.72	Картометрический метод	0.10	–
98	–	–	402901.48	2224534.08	Картометрический метод	0.10	–
99	–	–	402908.93	2224492.40	Картометрический метод	0.10	–
100	–	–	402909.85	2224479.41	Картометрический метод	0.10	–
101	–	–	402910.40	2224466.43	Картометрический метод	0.10	–
102	–	–	402910.87	2224442.26	Картометрический метод	0.10	–
103	–	–	402908.34	2224419.26	Картометрический метод	0.10	–
104	–	–	402899.14	2224372.42	Картометрический метод	0.10	–
105	–	–	402882.77	2224303.65	Картометрический метод	0.10	–
106	–	–	402869.72	2224245.64	Картометрический метод	0.10	–
107	–	–	402855.21	2224174.22	Картометрический метод	0.10	–
108	–	–	402837.03	2224091.58	Картометрический метод	0.10	–
109	–	–	402813.81	2223987.97	Картометрический метод	0.10	–
110	–	–	402810.81	2223987.81	Картометрический метод	0.10	–
111	–	–	402809.38	2223980.77	Картометрический метод	0.10	–
112	–	–	402811.99	2223978.63	Картометрический метод	0.10	–
113	–	–	402792.61	2223895.01	Картометрический метод	0.10	–
114	–	–	402782.62	2223870.69	Картометрический метод	0.10	–
115	–	–	402764.63	2223846.47	Картометрический метод	0.10	–
116	–	–	402727.77	2223819.49	Картометрический метод	0.10	–
117	–	–	402662.62	2223782.12	Картометрический метод	0.10	–
118	–	–	402660.11	2223783.44	Картометрический метод	0.10	–
119	–	–	402654.55	2223780.13	Картометрический метод	0.10	–
120	–	–	402654.89	2223776.91	Картометрический метод	0.10	–
121	–	–	402584.71	2223735.78	Картометрический метод	0.10	–
122	–	–	402582.68	2223736.66	Картометрический метод	0.10	–
123	–	–	402576.81	2223733.34	Картометрический метод	0.10	–
124	–	–	402576.69	2223731.40	Картометрический метод	0.10	–
125	–	–	402519.70	2223697.97	Картометрический метод	0.10	–
126	–	–	402450.79	2223661.23	Картометрический метод	0.10	–
127	–	–	402429.83	2223652.24	Картометрический метод	0.10	–

128	–	–	402415.33	2223645.99	Картометрический метод	0.10	–
129	–	–	402395.96	2223637.84	Картометрический метод	0.10	–
130	–	–	402370.15	2223627.65	Картометрический метод	0.10	–
131	–	–	402349.96	2223619.46	Картометрический метод	0.10	–
132	–	–	402333.64	2223612.65	Картометрический метод	0.10	–
133	–	–	402332.44	2223612.98	Картометрический метод	0.10	–
134	–	–	402331.81	2223613.16	Картометрический метод	0.10	–
135	–	–	402327.44	2223611.54	Картометрический метод	0.10	–
136	–	–	402327.04	2223610.51	Картометрический метод	0.10	–
137	–	–	402323.10	2223609.13	Картометрический метод	0.10	–
138	–	–	402320.94	2223610.52	Картометрический метод	0.10	–
139	–	–	402316.26	2223609.00	Картометрический метод	0.10	–
140	–	–	402315.68	2223606.43	Картометрический метод	0.10	–
141	–	–	402271.52	2223590.08	Картометрический метод	0.10	–
142	–	–	402248.28	2223580.77	Картометрический метод	0.10	–
143	–	–	402231.16	2223573.92	Картометрический метод	0.10	–
144	–	–	402169.29	2223552.24	Картометрический метод	0.10	–
145	–	–	402150.15	2223545.01	Картометрический метод	0.10	–
146	–	–	402149.51	2223544.76	Картометрический метод	0.10	–
147	–	–	402149.20	2223544.65	Картометрический метод	0.10	–
148	–	–	402149.99	2223543.16	Картометрический метод	0.10	–
149	–	–	402148.22	2223542.22	Картометрический метод	0.10	–
150	–	–	402147.32	2223543.93	Картометрический метод	0.10	–
151	–	–	402146.45	2223543.47	Картометрический метод	0.10	–
152	–	–	402107.30	2223522.57	Картометрический метод	0.10	–
153	–	–	402092.00	2223504.39	Картометрический метод	0.10	–
154	–	–	402087.98	2223502.43	Картометрический метод	0.10	–
155	–	–	402086.98	2223496.02	Картометрический метод	0.10	–
156	–	–	402058.67	2223464.69	Картометрический метод	0.10	–
157	–	–	402022.16	2223418.00	Картометрический метод	0.10	–
158	–	–	401944.00	2223326.54	Картометрический метод	0.10	–
159	–	–	401907.13	2223281.22	Картометрический метод	0.10	–
160	–	–	401858.92	2223222.99	Картометрический метод	0.10	–
161	–	–	401843.04	2223197.86	Картометрический метод	0.10	–

162	–	–	401835.40	2223198.13	Картометрический метод	0.10	–
163	–	–	401829.03	2223199.99	Картометрический метод	0.10	–
164	–	–	401718.19	2223232.43	Картометрический метод	0.10	–
165	–	–	401660.75	2223255.13	Картометрический метод	0.10	–
166	–	–	401588.86	2223332.77	Картометрический метод	0.10	–
167	–	–	401270.25	2223304.82	Картометрический метод	0.10	–
168	–	–	401246.77	2223549.99	Картометрический метод	0.10	–
169	–	–	401246.36	2223553.58	Картометрический метод	0.10	–
170	–	–	401242.30	2223596.71	Картометрический метод	0.10	–
171	–	–	401202.45	2223633.49	Картометрический метод	0.10	–
172	–	–	401153.43	2223762.17	Картометрический метод	0.10	–
173	–	–	401206.57	2224167.09	Картометрический метод	0.10	–
174	–	–	401135.07	2224288.74	Картометрический метод	0.10	–
175	–	–	401086.37	2224388.28	Картометрический метод	0.10	–
176	–	–	401129.62	2224427.02	Картометрический метод	0.10	–
177	–	–	401014.96	2224572.08	Картометрический метод	0.10	–
1	403636.99	2224400.07	400679.38	2224934.78	Картометрический метод	0.10	–
Граница1(2)	–	–	–	–	–	–	–
178	–	–	402056.90	2223427.78	Картометрический метод	0.10	–
179	–	–	402038.72	2223405.77	Картометрический метод	0.10	–
180	–	–	402038.54	2223405.89	Картометрический метод	0.10	–
181	–	–	402061.20	2223433.74	Картометрический метод	0.10	–
182	–	–	402065.96	2223439.26	Картометрический метод	0.10	–
183	–	–	402110.29	2223490.62	Картометрический метод	0.10	–
184	–	–	402131.63	2223508.39	Картометрический метод	0.10	–
185	–	–	402137.93	2223505.61	Картометрический метод	0.10	–
186	–	–	402145.13	2223510.00	Картометрический метод	0.10	–
187	–	–	402144.66	2223516.69	Картометрический метод	0.10	–
188	–	–	402156.95	2223522.57	Картометрический метод	0.10	–
189	–	–	402160.23	2223524.14	Картометрический метод	0.10	–
190	–	–	402160.56	2223524.30	Картометрический метод	0.10	–
191	–	–	402169.96	2223528.80	Картометрический метод	0.10	–
192	–	–	402226.71	2223547.75	Картометрический метод	0.10	–
193	–	–	402227.70	2223549.72	Картометрический метод	0.10	–

194	-	-	402259.14	2223562.76	Картометрический метод	0.10	-
195	-	-	402300.93	2223579.03	Картометрический метод	0.10	-
196	-	-	402304.85	2223576.44	Картометрический метод	0.10	-
197	-	-	402309.11	2223578.20	Картометрический метод	0.10	-
198	-	-	402309.21	2223582.62	Картометрический метод	0.10	-
199	-	-	402328.17	2223588.62	Картометрический метод	0.10	-
200	-	-	402330.40	2223586.62	Картометрический метод	0.10	-
201	-	-	402331.14	2223586.90	Картометрический метод	0.10	-
202	-	-	402334.70	2223588.31	Картометрический метод	0.10	-
203	-	-	402336.44	2223591.21	Картометрический метод	0.10	-
204	-	-	402352.57	2223596.68	Картометрический метод	0.10	-
205	-	-	402372.77	2223604.82	Картометрический метод	0.10	-
206	-	-	402404.58	2223619.40	Картометрический метод	0.10	-
207	-	-	402410.87	2223620.88	Картометрический метод	0.10	-
208	-	-	402553.34	2223441.90	Картометрический метод	0.10	-
209	-	-	402567.52	2223423.06	Картометрический метод	0.10	-
210	-	-	402572.61	2223416.10	Картометрический метод	0.10	-
211	-	-	402601.79	2223376.21	Картометрический метод	0.10	-
212	-	-	402607.71	2223368.07	Картометрический метод	0.10	-
213	-	-	402609.05	2223366.30	Картометрический метод	0.10	-
214	-	-	402615.89	2223356.95	Картометрический метод	0.10	-
215	-	-	402633.39	2223333.93	Картометрический метод	0.10	-
216	-	-	402635.81	2223330.75	Картометрический метод	0.10	-
217	-	-	402683.23	2223268.35	Картометрический метод	0.10	-
218	-	-	402683.69	2223264.72	Картометрический метод	0.10	-
219	-	-	402685.48	2223262.23	Картометрический метод	0.10	-
220	-	-	402687.75	2223261.92	Картометрический метод	0.10	-
221	-	-	402745.49	2223181.85	Картометрический метод	0.10	-
222	-	-	402785.23	2223129.70	Картометрический метод	0.10	-
223	-	-	402652.59	2223034.10	Картометрический метод	0.10	-
224	-	-	402413.85	2222994.67	Картометрический метод	0.10	-
225	-	-	402374.19	2223282.31	Картометрический метод	0.10	-
226	-	-	402098.86	2223219.41	Картометрический метод	0.10	-
227	-	-	402075.44	2223402.66	Картометрический метод	0.10	-

228	-	-	402061.74	2223401.22	Картометрический метод	0.10	-
229	-	-	402057.88	2223420.43	Картометрический метод	0.10	-
178	-	-	402056.90	2223427.78	Картометрический метод	0.10	-
-	-	-	-	-	-	-	-
230	-	-	402119.10	2223367.12	Картометрический метод	0.10	-
231	-	-	402119.93	2223365.30	Картометрический метод	0.10	-
232	-	-	402130.88	2223370.45	Картометрический метод	0.10	-
233	-	-	402140.79	2223363.54	Картометрический метод	0.10	-
234	-	-	402141.93	2223365.20	Картометрический метод	0.10	-
235	-	-	402132.02	2223372.08	Картометрический метод	0.10	-
236	-	-	402133.03	2223384.12	Картометрический метод	0.10	-
237	-	-	402131.04	2223384.29	Картометрический метод	0.10	-
238	-	-	402130.02	2223372.26	Картометрический метод	0.10	-
230	-	-	402119.10	2223367.12	Картометрический метод	0.10	-
-	-	-	-	-	-	-	-
239	-	-	402105.43	2223380.23	Картометрический метод	0.10	-
240	-	-	402112.18	2223375.30	Картометрический метод	0.10	-
241	-	-	402117.12	2223382.04	Картометрический метод	0.10	-
242	-	-	402110.37	2223386.98	Картометрический метод	0.10	-
239	-	-	402105.43	2223380.23	Картометрический метод	0.10	-
-	-	-	-	-	-	-	-
243	-	-	402146.60	2223351.28	Картометрический метод	0.10	-
244	-	-	402147.42	2223349.45	Картометрический метод	0.10	-
245	-	-	402155.67	2223353.15	Картометрический метод	0.10	-
246	-	-	402163.00	2223347.87	Картометрический метод	0.10	-
247	-	-	402164.18	2223349.49	Картометрический метод	0.10	-
248	-	-	402156.85	2223354.78	Картометрический метод	0.10	-
249	-	-	402157.77	2223363.78	Картометрический метод	0.10	-
250	-	-	402155.78	2223363.99	Картометрический метод	0.10	-
251	-	-	402154.86	2223354.98	Картометрический метод	0.10	-
243	-	-	402146.60	2223351.28	Картометрический метод	0.10	-
-	-	-	-	-	-	-	-
252	-	-	402402.72	2223582.73	Картометрический метод	0.10	-
253	-	-	402409.37	2223572.73	Картометрический метод	0.10	-
254	-	-	402411.04	2223573.85	Картометрический метод	0.10	-
255	-	-	402404.39	2223583.83	Картометрический метод	0.10	-

252	-	-	402402.72	2223582.73	Картометрический метод	0.10	-
-	-	-	-	-	-	-	-
256	-	-	402284.68	2223472.25	Картометрический метод	0.10	-
257	-	-	402284.75	2223470.25	Картометрический метод	0.10	-
258	-	-	402288.46	2223470.39	Картометрический метод	0.10	-
259	-	-	402290.43	2223467.24	Картометрический метод	0.10	-
260	-	-	402292.13	2223468.31	Картометрический метод	0.10	-
261	-	-	402290.16	2223471.44	Картометрический метод	0.10	-
262	-	-	402291.89	2223474.73	Картометрический метод	0.10	-
263	-	-	402290.13	2223475.67	Картометрический метод	0.10	-
264	-	-	402288.39	2223472.39	Картометрический метод	0.10	-
256	-	-	402284.68	2223472.25	Картометрический метод	0.10	-
-	-	-	-	-	-	-	-
265	-	-	402267.86	2223483.62	Картометрический метод	0.10	-
266	-	-	402274.54	2223473.66	Картометрический метод	0.10	-
267	-	-	402276.21	2223474.78	Картометрический метод	0.10	-
268	-	-	402269.52	2223484.73	Картометрический метод	0.10	-
265	-	-	402267.86	2223483.62	Картометрический метод	0.10	-
-	-	-	-	-	-	-	-
269	-	-	402424.62	2223559.54	Картометрический метод	0.10	-
270	-	-	402424.65	2223557.54	Картометрический метод	0.10	-
271	-	-	402428.36	2223557.60	Картометрический метод	0.10	-
272	-	-	402430.26	2223554.41	Картометрический метод	0.10	-
273	-	-	402431.98	2223555.44	Картометрический метод	0.10	-
274	-	-	402430.08	2223558.62	Картометрический метод	0.10	-
275	-	-	402431.88	2223561.87	Картометрический метод	0.10	-
276	-	-	402430.14	2223562.83	Картометрический метод	0.10	-
277	-	-	402428.33	2223559.60	Картометрический метод	0.10	-
269	-	-	402424.62	2223559.54	Картометрический метод	0.10	-
-	-	-	-	-	-	-	-
278	-	-	402268.80	2223426.66	Картометрический метод	0.10	-
279	-	-	402270.03	2223424.66	Картометрический метод	0.10	-
280	-	-	402272.03	2223425.89	Картометрический метод	0.10	-
281	-	-	402270.80	2223427.89	Картометрический метод	0.10	-
278	-	-	402268.80	2223426.66	Картометрический метод	0.10	-
-	-	-	-	-	-	-	-

282	-	-	402384.43	2223496.31	Картометрический метод	0.10	-
283	-	-	402385.68	2223494.33	Картометрический метод	0.10	-
284	-	-	402387.67	2223495.57	Картометрический метод	0.10	-
285	-	-	402386.42	2223497.56	Картометрический метод	0.10	-
282	-	-	402384.43	2223496.31	Картометрический метод	0.10	-
-	-	-	-	-	-	-	-
286	-	-	402451.44	2223539.79	Картометрический метод	0.10	-
287	-	-	402452.71	2223537.80	Картометрический метод	0.10	-
288	-	-	402454.68	2223539.07	Картометрический метод	0.10	-
289	-	-	402453.42	2223541.04	Картометрический метод	0.10	-
286	-	-	402451.44	2223539.79	Картометрический метод	0.10	-
Граница1(3)	-	-	-	-	-	-	-
290	-	-	402219.63	2223549.48	Картометрический метод	0.10	-
291	-	-	402221.27	2223550.61	Картометрический метод	0.10	-
292	-	-	402222.41	2223548.97	Картометрический метод	0.10	-
293	-	-	402220.76	2223547.83	Картометрический метод	0.10	-
290	-	-	402219.63	2223549.48	Картометрический метод	0.10	-
Граница1(4)	-	-	-	-	-	-	-
294	-	-	402271.80	2223585.45	Картометрический метод	0.10	-
295	-	-	402273.44	2223586.59	Картометрический метод	0.10	-
296	-	-	402274.58	2223584.94	Картометрический метод	0.10	-
297	-	-	402272.93	2223583.81	Картометрический метод	0.10	-
294	-	-	402271.80	2223585.45	Картометрический метод	0.10	-
Граница1(5)	-	-	-	-	-	-	-
298	-	-	402359.45	2223619.07	Картометрический метод	0.10	-
299	-	-	402361.44	2223619.30	Картометрический метод	0.10	-
300	-	-	402361.67	2223617.31	Картометрический метод	0.10	-
301	-	-	402359.68	2223617.08	Картометрический метод	0.10	-
298	-	-	402359.45	2223619.07	Картометрический метод	0.10	-
Граница1(6)	-	-	-	-	-	-	-
302	-	-	402790.07	2223843.14	Картометрический метод	0.10	-
303	-	-	402791.79	2223845.19	Картометрический метод	0.10	-
304	-	-	402797.11	2223851.55	Картометрический метод	0.10	-
305	-	-	402802.74	2223862.57	Картометрический метод	0.10	-
306	-	-	402810.81	2223881.69	Картометрический метод	0.10	-
307	-	-	402814.79	2223896.43	Картометрический метод	0.10	-

308	–	–	402837.77	2223999.26	Картометрический метод	0.10	–
309	–	–	402841.43	2224001.20	Картометрический метод	0.10	–
310	–	–	402842.29	2224006.20	Картометрический метод	0.10	–
311	–	–	402839.65	2224009.31	Картометрический метод	0.10	–
312	–	–	402857.37	2224087.93	Картометрический метод	0.10	–
313	–	–	402876.85	2224167.82	Картометрический метод	0.10	–
314	–	–	402893.90	2224237.43	Картометрический метод	0.10	–
315	–	–	402907.87	2224297.41	Картометрический метод	0.10	–
316	–	–	402923.61	2224367.29	Картометрический метод	0.10	–
317	–	–	402929.32	2224404.58	Картометрический метод	0.10	–
318	–	–	402934.09	2224442.78	Картометрический метод	0.10	–
319	–	–	402933.32	2224452.21	Картометрический метод	0.10	–
320	–	–	402930.45	2224487.06	Картометрический метод	0.10	–
321	–	–	402929.72	2224496.43	Картометрический метод	0.10	–
322	–	–	402921.00	2224548.98	Картометрический метод	0.10	–
323	–	–	402916.72	2224570.29	Картометрический метод	0.10	–
324	–	–	402913.99	2224573.47	Картометрический метод	0.10	–
325	–	–	402909.89	2224574.15	Картометрический метод	0.10	–
326	–	–	402904.63	2224599.04	Картометрический метод	0.10	–
327	–	–	402908.53	2224604.68	Картометрический метод	0.10	–
328	–	–	402909.64	2224611.28	Картометрический метод	0.10	–
329	–	–	402910.60	2224616.94	Картометрический метод	0.10	–
330	–	–	402909.29	2224619.29	Картометрический метод	0.10	–
331	–	–	402908.77	2224620.22	Картометрический метод	0.10	–
332	–	–	402902.22	2224631.95	Картометрический метод	0.10	–
333	–	–	402901.99	2224633.47	Картометрический метод	0.10	–
334	–	–	402901.93	2224633.84	Картометрический метод	0.10	–
335	–	–	402901.41	2224637.25	Картометрический метод	0.10	–
336	–	–	402901.22	2224638.48	Картометрический метод	0.10	–
337	–	–	402900.46	2224643.40	Картометрический метод	0.10	–
338	–	–	402890.02	2224687.65	Картометрический метод	0.10	–
339	–	–	402873.91	2224765.38	Картометрический метод	0.10	–
340	–	–	402877.15	2224772.80	Картометрический метод	0.10	–
341	–	–	402873.92	2224789.06	Картометрический метод	0.10	–

342	–	–	402866.05	2224804.18	Картометрический метод	0.10	–
343	–	–	402860.87	2224824.47	Картометрический метод	0.10	–
344	–	–	402863.73	2224827.83	Картометрический метод	0.10	–
345	–	–	402862.77	2224830.65	Картометрический метод	0.10	–
346	–	–	402858.66	2224832.14	Картометрический метод	0.10	–
347	–	–	402842.18	2224909.87	Картометрический метод	0.10	–
348	–	–	402828.00	2224974.52	Картометрический метод	0.10	–
349	–	–	402824.55	2224994.68	Картометрический метод	0.10	–
350	–	–	402823.58	2225000.48	Картометрический метод	0.10	–
351	–	–	402823.50	2225001.36	Картометрический метод	0.10	–
352	–	–	402821.89	2225020.54	Картометрический метод	0.10	–
353	–	–	402822.56	2225025.76	Картометрический метод	0.10	–
354	–	–	402829.87	2225078.61	Картометрический метод	0.10	–
355	–	–	402838.75	2225112.66	Картометрический метод	0.10	–
356	–	–	402841.26	2225115.10	Картометрический метод	0.10	–
357	–	–	402841.73	2225118.28	Картометрический метод	0.10	–
358	–	–	402840.48	2225122.05	Картометрический метод	0.10	–
359	–	–	402845.82	2225144.12	Картометрический метод	0.10	–
360	–	–	402847.97	2225145.54	Картометрический метод	0.10	–
361	–	–	402848.22	2225148.09	Картометрический метод	0.10	–
362	–	–	402847.53	2225152.06	Картометрический метод	0.10	–
363	–	–	402856.61	2225184.14	Картометрический метод	0.10	–
364	–	–	402868.81	2225183.41	Картометрический метод	0.10	–
365	–	–	402870.59	2225190.84	Картометрический метод	0.10	–
366	–	–	403044.50	2225136.99	Картометрический метод	0.10	–
367	–	–	403115.13	2225101.12	Картометрический метод	0.10	–
368	–	–	403164.20	2225056.72	Картометрический метод	0.10	–
369	–	–	403185.69	2225026.82	Картометрический метод	0.10	–
370	–	–	403342.94	2224856.25	Картометрический метод	0.10	–
371	–	–	403390.60	2224826.35	Картометрический метод	0.10	–
372	–	–	403404.86	2224747.66	Картометрический метод	0.10	–
373	–	–	403429.18	2224689.95	Картометрический метод	0.10	–
374	–	–	403436.87	2224671.72	Картометрический метод	0.10	–
375	–	–	403619.15	2224424.25	Картометрический метод	0.10	–

376	-	-	403636.99	2224400.07	Картометрический метод	0.10	-
377	-	-	403628.28	2224369.37	Картометрический метод	0.10	-
378	-	-	403594.90	2224345.22	Картометрический метод	0.10	-
379	-	-	403555.06	2224316.39	Картометрический метод	0.10	-
380	-	-	403532.53	2224305.12	Картометрический метод	0.10	-
381	-	-	403506.90	2224285.00	Картометрический метод	0.10	-
382	-	-	403475.09	2224262.91	Картометрический метод	0.10	-
383	-	-	403477.81	2224225.36	Картометрический метод	0.10	-
384	-	-	403349.36	2224177.35	Картометрический метод	0.10	-
385	-	-	403235.59	2224137.68	Картометрический метод	0.10	-
386	-	-	403121.82	2224104.28	Картометрический метод	0.10	-
387	-	-	403014.43	2224062.88	Картометрический метод	0.10	-
388	-	-	402948.25	2224023.90	Картометрический метод	0.10	-
389	-	-	402930.05	2223972.18	Картометрический метод	0.10	-
390	-	-	402910.53	2223925.24	Картометрический метод	0.10	-
391	-	-	402894.69	2223906.91	Картометрический метод	0.10	-
392	-	-	402860.85	2223888.46	Картометрический метод	0.10	-
393	-	-	402826.18	2223875.39	Картометрический метод	0.10	-
394	-	-	402806.20	2223857.54	Картометрический метод	0.10	-
302	-	-	402790.07	2223843.14	Картометрический метод	0.10	-
-	-	-	-	-	-	-	-
395	-	-	403384.59	2224731.92	Картометрический метод	0.10	-
396	-	-	403392.93	2224728.78	Картометрический метод	0.10	-
397	-	-	403394.38	2224719.99	Картометрический метод	0.10	-
398	-	-	403396.37	2224720.32	Картометрический метод	0.10	-
399	-	-	403394.90	2224729.11	Картометрический метод	0.10	-
400	-	-	403401.79	2224734.76	Картометрический метод	0.10	-
401	-	-	403400.52	2224736.31	Картометрический метод	0.10	-
402	-	-	403393.64	2224730.65	Картометрический метод	0.10	-
403	-	-	403385.29	2224733.79	Картометрический метод	0.10	-
395	-	-	403384.59	2224731.92	Картометрический метод	0.10	-
-	-	-	-	-	-	-	-
404	-	-	403167.10	2225005.78	Картометрический метод	0.10	-
405	-	-	403168.76	2225004.67	Картометрический метод	0.10	-
406	-	-	403173.54	2225011.88	Картометрический метод	0.10	-

407	-	-	403182.17	2225011.35	Картометрический метод	0.10	-
408	-	-	403182.29	2225013.34	Картометрический метод	0.10	-
409	-	-	403173.66	2225013.89	Картометрический метод	0.10	-
410	-	-	403169.81	2225021.61	Картометрический метод	0.10	-
411	-	-	403168.02	2225020.73	Картометрический метод	0.10	-
412	-	-	403171.86	2225012.98	Картометрический метод	0.10	-
404	-	-	403167.10	2225005.78	Картометрический метод	0.10	-
-	-	-	-	-	-	-	-
413	-	-	403224.68	2224938.56	Картометрический метод	0.10	-
414	-	-	403231.52	2224935.81	Картометрический метод	0.10	-
415	-	-	403232.57	2224928.51	Картометрический метод	0.10	-
416	-	-	403234.54	2224928.79	Картометрический метод	0.10	-
417	-	-	403233.50	2224936.09	Картометрический метод	0.10	-
418	-	-	403239.31	2224940.64	Картометрический метод	0.10	-
419	-	-	403238.08	2224942.23	Картометрический метод	0.10	-
420	-	-	403232.27	2224937.67	Картометрический метод	0.10	-
421	-	-	403225.43	2224940.42	Картометрический метод	0.10	-
413	-	-	403224.68	2224938.56	Картометрический метод	0.10	-
-	-	-	-	-	-	-	-
422	-	-	403092.81	2225031.23	Картометрический метод	0.10	-
423	-	-	403098.53	2225029.70	Картометрический метод	0.10	-
424	-	-	403100.05	2225035.43	Картометрический метод	0.10	-
425	-	-	403094.34	2225036.94	Картометрический метод	0.10	-
422	-	-	403092.81	2225031.23	Картометрический метод	0.10	-
-	-	-	-	-	-	-	-
426	-	-	403119.49	2225011.59	Картометрический метод	0.10	-
427	-	-	403120.98	2225010.25	Картометрический метод	0.10	-
428	-	-	403123.47	2225013.00	Картометрический метод	0.10	-
429	-	-	403127.10	2225012.22	Картометрический метод	0.10	-
430	-	-	403127.52	2225014.18	Картометрический метод	0.10	-
431	-	-	403123.89	2225014.97	Картометрический метод	0.10	-
432	-	-	403122.76	2225018.49	Картометрический метод	0.10	-
433	-	-	403120.84	2225017.88	Картометрический метод	0.10	-
434	-	-	403121.99	2225014.35	Картометрический метод	0.10	-
426	-	-	403119.49	2225011.59	Картометрический метод	0.10	-
-	-	-	-	-	-	-	-

435	-	-	402996.07	2224613.64	Картометрический метод	0.10	-
436	-	-	403007.76	2224610.95	Картометрический метод	0.10	-
437	-	-	403008.21	2224612.90	Картометрический метод	0.10	-
438	-	-	402996.52	2224615.60	Картометрический метод	0.10	-
435	-	-	402996.07	2224613.64	Картометрический метод	0.10	-
-	-	-	-	-	-	-	-
439	-	-	403034.23	2224793.56	Картометрический метод	0.10	-
440	-	-	403045.94	2224790.95	Картометрический метод	0.10	-
441	-	-	403046.39	2224792.91	Картометрический метод	0.10	-
442	-	-	403034.67	2224795.51	Картометрический метод	0.10	-
439	-	-	403034.23	2224793.56	Картометрический метод	0.10	-
-	-	-	-	-	-	-	-
443	-	-	402903.42	2224038.00	Картометрический метод	0.10	-
444	-	-	402904.90	2224036.65	Картометрический метод	0.10	-
445	-	-	402907.40	2224039.40	Картометрический метод	0.10	-
446	-	-	402911.03	2224038.60	Картометрический метод	0.10	-
447	-	-	402911.45	2224040.56	Картометрический метод	0.10	-
448	-	-	402907.83	2224041.36	Картометрический метод	0.10	-
449	-	-	402906.71	2224044.88	Картометрический метод	0.10	-
450	-	-	402904.80	2224044.28	Картометрический метод	0.10	-
451	-	-	402905.92	2224040.75	Картометрический метод	0.10	-
443	-	-	402903.42	2224038.00	Картометрический метод	0.10	-
-	-	-	-	-	-	-	-
452	-	-	402955.73	2224276.73	Картометрический метод	0.10	-
453	-	-	402959.36	2224275.92	Картометрический метод	0.10	-
454	-	-	402960.49	2224272.39	Картометрический метод	0.10	-
455	-	-	402962.39	2224273.00	Картометрический метод	0.10	-
456	-	-	402961.27	2224276.52	Картометрический метод	0.10	-
457	-	-	402963.77	2224279.28	Картометрический метод	0.10	-
458	-	-	402962.29	2224280.62	Картометрический метод	0.10	-
459	-	-	402959.79	2224277.88	Картометрический метод	0.10	-
460	-	-	402956.17	2224278.68	Картометрический метод	0.10	-
452	-	-	402955.73	2224276.73	Картометрический метод	0.10	-
-	-	-	-	-	-	-	-
461	-	-	403102.76	2225087.54	Картометрический метод	0.10	-
462	-	-	403114.48	2225084.99	Картометрический метод	0.10	-

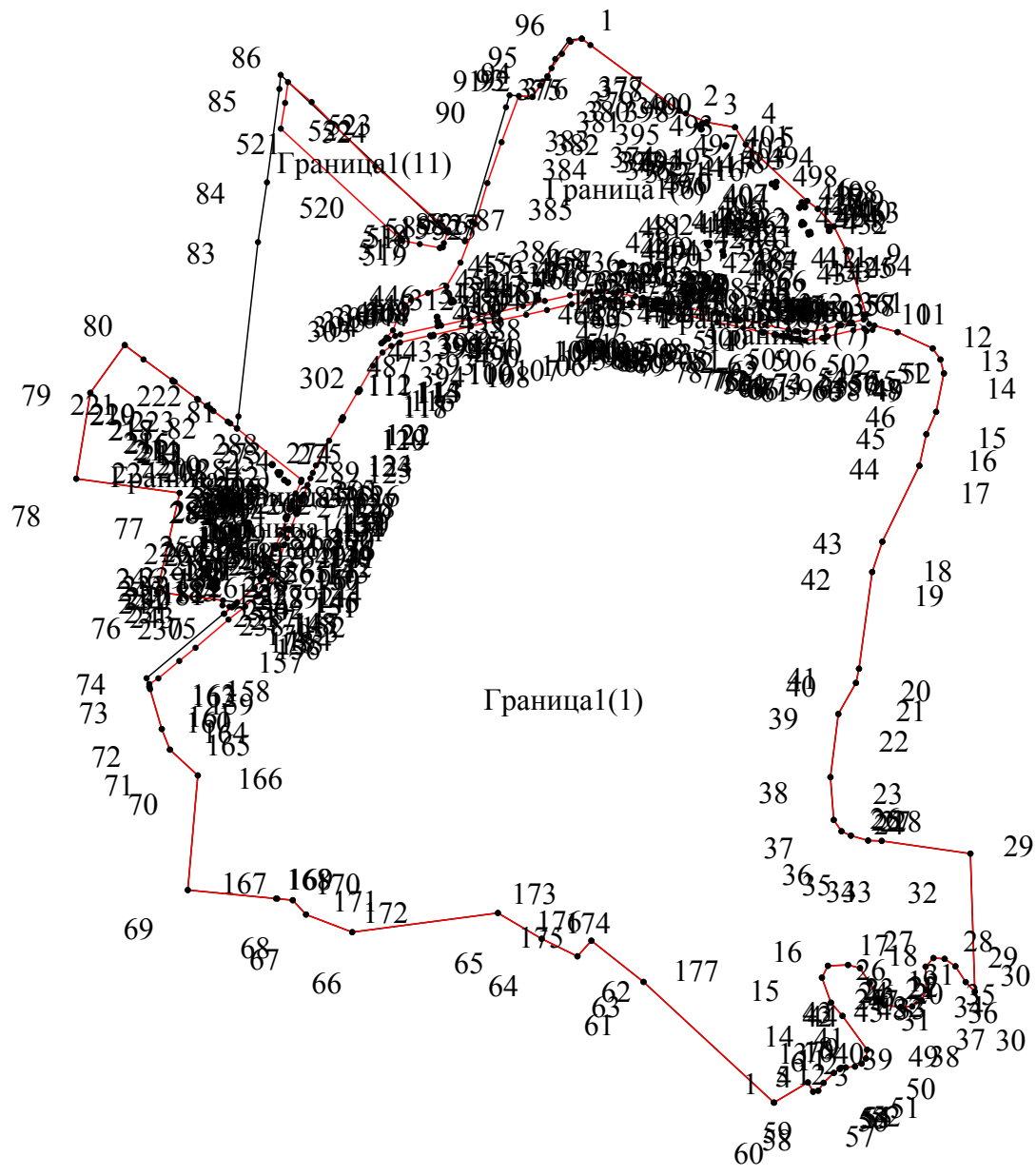
463	-	-	403114.91	2225086.95	Картометрический метод	0.10	-
464	-	-	403103.18	2225089.49	Картометрический метод	0.10	-
461	-	-	403102.76	2225087.54	Картометрический метод	0.10	-
-	-	-	-	-	-	-	-
465	-	-	403007.12	2224510.59	Картометрический метод	0.10	-
466	-	-	403008.59	2224509.24	Картометрический метод	0.10	-
467	-	-	403011.11	2224511.96	Картометрический метод	0.10	-
468	-	-	403014.72	2224511.15	Картометрический метод	0.10	-
469	-	-	403015.17	2224513.11	Картометрический метод	0.10	-
470	-	-	403011.53	2224513.92	Картометрический метод	0.10	-
471	-	-	403010.44	2224517.45	Картометрический метод	0.10	-
472	-	-	403008.53	2224516.87	Картометрический метод	0.10	-
473	-	-	403009.64	2224513.32	Картометрический метод	0.10	-
465	-	-	403007.12	2224510.59	Картометрический метод	0.10	-
-	-	-	-	-	-	-	-
474	-	-	402912.55	2224278.27	Картометрический метод	0.10	-
475	-	-	402924.24	2224275.53	Картометрический метод	0.10	-
476	-	-	402924.69	2224277.48	Картометрический метод	0.10	-
477	-	-	402913.00	2224280.21	Картометрический метод	0.10	-
474	-	-	402912.55	2224278.27	Картометрический метод	0.10	-
-	-	-	-	-	-	-	-
478	-	-	403062.53	2224752.28	Картометрический метод	0.10	-
479	-	-	403066.15	2224751.47	Картометрический метод	0.10	-
480	-	-	403067.26	2224747.92	Картометрический метод	0.10	-
481	-	-	403069.17	2224748.52	Картометрический метод	0.10	-
482	-	-	403068.06	2224752.06	Картометрический метод	0.10	-
483	-	-	403070.57	2224754.79	Картометрический метод	0.10	-
484	-	-	403069.10	2224756.14	Картометрический метод	0.10	-
485	-	-	403066.59	2224753.41	Картометрический метод	0.10	-
486	-	-	403062.97	2224754.23	Картометрический метод	0.10	-
478	-	-	403062.53	2224752.28	Картометрический метод	0.10	-
-	-	-	-	-	-	-	-
487	-	-	402851.69	2223999.18	Картометрический метод	0.10	-
488	-	-	402863.48	2223996.95	Картометрический метод	0.10	-
489	-	-	402863.85	2223998.90	Картометрический метод	0.10	-
490	-	-	402852.05	2224001.13	Картометрический метод	0.10	-

487	-	-	402851.69	2223999.18	Картометрический метод	0.10	-
-	-	-	-	-	-	-	-
491	-	-	403337.43	2224800.51	Картометрический метод	0.10	-
492	-	-	403338.86	2224798.66	Картометрический метод	0.10	-
493	-	-	403340.72	2224800.10	Картометрический метод	0.10	-
494	-	-	403339.28	2224801.96	Картометрический метод	0.10	-
491	-	-	403337.43	2224800.51	Картометрический метод	0.10	-
-	-	-	-	-	-	-	-
495	-	-	403285.01	2224868.05	Картометрический метод	0.10	-
496	-	-	403286.45	2224866.21	Картометрический метод	0.10	-
497	-	-	403288.30	2224867.65	Картометрический метод	0.10	-
498	-	-	403286.85	2224869.50	Картометрический метод	0.10	-
495	-	-	403285.01	2224868.05	Картометрический метод	0.10	-
Граница1(7)	-	-	-	-	-	-	-
499	-	-	402808.34	2224967.94	Картометрический метод	0.10	-
500	-	-	402810.72	2224973.34	Картометрический метод	0.10	-
501	-	-	402812.55	2224972.53	Картометрический метод	0.10	-
502	-	-	402810.16	2224967.13	Картометрический метод	0.10	-
499	-	-	402808.34	2224967.94	Картометрический метод	0.10	-
Граница1(8)	-	-	-	-	-	-	-
503	-	-	402854.76	2224838.88	Картометрический метод	0.10	-
504	-	-	402854.76	2224840.88	Картометрический метод	0.10	-
505	-	-	402856.76	2224840.88	Картометрический метод	0.10	-
506	-	-	402856.76	2224838.88	Картометрический метод	0.10	-
503	-	-	402854.76	2224838.88	Картометрический метод	0.10	-
Граница1(9)	-	-	-	-	-	-	-
507	-	-	402871.69	2224785.99	Картометрический метод	0.10	-
508	-	-	402873.64	2224786.42	Картометрический метод	0.10	-
509	-	-	402874.07	2224784.46	Картометрический метод	0.10	-
510	-	-	402872.11	2224784.04	Картометрический метод	0.10	-
507	-	-	402871.69	2224785.99	Картометрический метод	0.10	-
Граница1(10)	-	-	-	-	-	-	-
511	-	-	402904.07	2224615.16	Картометрический метод	0.10	-
512	-	-	402904.17	2224617.15	Картометрический метод	0.10	-
513	-	-	402906.17	2224617.05	Картометрический метод	0.10	-
514	-	-	402906.07	2224615.05	Картометрический метод	0.10	-
511	-	-	402904.07	2224615.16	Картометрический метод	0.10	-

Граница1(11)	-	-	-	-	-	-	-
515	-	-	403055.42	2224005.89	Картометрический метод	0.10	-
516	-	-	403057.34	2224014.06	Картометрический метод	0.10	-
517	-	-	403068.51	2224016.65	Картометрический метод	0.10	-
518	-	-	403102.07	2224027.60	Картометрический метод	0.10	-
519	-	-	403105.23	2224028.65	Картометрический метод	0.10	-
520	-	-	403282.61	2223826.29	Картометрический метод	0.10	-
521	-	-	403460.94	2223649.10	Картометрический метод	0.10	-
522	-	-	403516.20	2223583.61	Картометрический метод	0.10	-
523	-	-	403458.50	2223575.30	Картометрический метод	0.10	-
524	-	-	403386.84	2223563.29	Картометрический метод	0.10	-
525	-	-	403076.20	2223899.46	Картометрический метод	0.10	-
526	-	-	403075.97	2223899.74	Картометрический метод	0.10	-
527	-	-	403066.12	2223949.70	Картометрический метод	0.10	-
515	-	-	403055.42	2224005.89	Картометрический метод	0.10	-
3. Сведения о характерных точках части (частей) границы объекта							
-	-	-	-	-	-	-	-

Раздел 4

План границ объекта



Масштаб 1: 20000

Используемые условные знаки и обозначения:

Обозначения земельных участков, размеры которых не могут быть переданы в масштабе разделов графической части:

- Обозначение точки земельных участков, имеющиеся в ГКН сведения о границе которых достаточны для определения ее положения на местности.
- Обозначение точки земельных участков, имеющиеся в ГКН сведения о границе которых не достаточны для определения ее положения на местности.
- Обозначение точки земельных участков, представляющих собой единое землепользование с преобладанием обособленных участков, имеющиеся в ГКН сведения о границах которых достаточны для определения их положения на местности.
- Обозначение точки ранее учтенных земельных участков, представляющих собой единое землепользование с преобладанием обособленных участков, имеющиеся в ГКН сведения о границах которых не достаточны для определения их положения на местности.
- ==== Граница ранее учтенного земельного участка, представляющего собой единое землепользование с преобладанием условных участков, имеющиеся в ГКН сведения о границах которых достаточны для определения их положения на местности.
- Граница земельного участка, представляющего собой единое землепользование с преобладанием условных участков, имеющиеся в ГКН сведения о границах которых не достаточны для определения их положения на местности.

Обозначения земельных участков, размеры которых могут быть переданы в масштабе разделов графической части:

- Характерная точка границы, сведения о которой не позволяют однозначно определить ее положение на местности.
- Характерная точка границы, сведения о которой позволяют однозначно определить ее положение на местности.
- Существующая часть границы земельных участков, имеющиеся в ГКН сведения о которой достаточны для определения ее местоположения.
- Вновь образованная часть границы земельных участков, сведения о которой достаточны для определения ее местоположения.
- Существующая часть границы земельных участков, имеющиеся сведения о которой не достаточны для определения ее местоположения.
- Вновь образованная часть границы земельных участков, сведения о которой не достаточны для определения ее местоположения.
- ⊙ Базовая станция при спутниковых наблюдениях (GPS или ГЛОНАСС)
- △ Пункты опорной межевой сети (ОМС), (пункт ГГС)



Пункты съёмочного обоснования, созданные при проведении кадастровых работ



Межевые знаки, которые использовались в качестве опорной сети или съёмочного обоснования



Внемасштабный площадной участок, границы которого установлены декларативно



Граница субъекта Российской Федерации



Граница муниципального образования



Граница кадастрового округа



Граница кадастрового района



Граница кадастрового квартала

ОПИСАНИЕ МЕСТОПОЛОЖЕНИЯ ГРАНИЦ

границ населенного пункта - село Кривая Лука сельского поселения Богдановка муниципального района Кинельский Самарской области

(наименование объекта, местоположение границ которого описано (далее - объект))

Раздел 1

Сведения об объекте

Сведения об объекте		
№ п/п	Характеристики объекта	Описание характеристик
1	2	3
1	Местоположение объекта	446415, Самарская обл, Кинельский р-н, Кривая Лука с
2	Площадь объекта +/- величина погрешности определения площади (Р+/- Дельта Р)	1464805 кв.м ± 242 кв.м
3	Иные характеристики объекта	—

Раздел 3

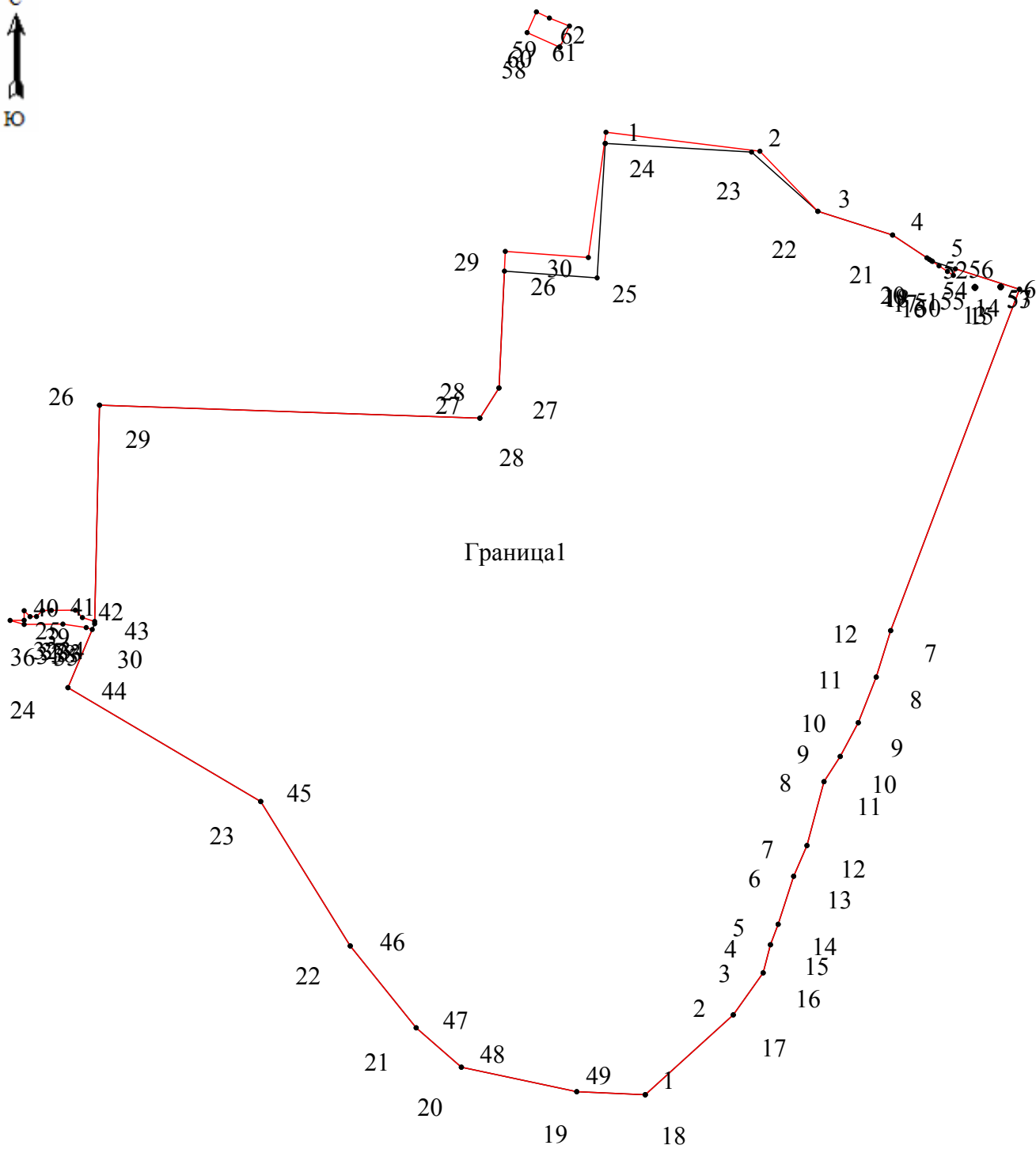
Сведения о местоположении измененных (уточненных) границ объекта							
1. Система координат <u>МСК-63</u>							
2. Сведения о характерных точках границ объекта							
Обозначение характерных точек границ	Существующие координаты, м		Измененные (уточненные) координаты, м		Метод определения координат характерной точки	Средняя квадратическая погрешность положения характерной точки (Mt), м	Описание обозначения точки на местности (при наличии)
	X	Y	X	Y			
1	2	3	4	5	6	7	8
Граница 1	–	–	–	–	–	–	–
1	398992.98	2220285.34	397403.19	2220352.11	Картометрический метод	0.10	–
2	398978.61	2220529.81	397536.78	2220499.21	Картометрический метод	0.10	–
3	398879.65	2220640.64	397606.92	2220549.11	Картометрический метод	0.10	–
4	398839.89	2220765.49	397653.87	2220561.43	Картометрический метод	0.10	–
5	398795.77	2220832.03	397688.09	2220574.25	Картометрический метод	0.10	–
6	398749.28	2220977.49	397768.35	2220600.19	Картометрический метод	0.10	–
7	398178.85	2220762.26	397819.62	2220622.38	Картометрический метод	0.10	–
8	398101.24	2220738.09	397926.50	2220650.72	Картометрический метод	0.10	–
9	398025.04	2220708.09	397968.49	2220677.87	Картометрический метод	0.10	–
10	397968.49	2220677.87	398025.04	2220708.09	Картометрический метод	0.10	–
11	397926.50	2220650.72	398101.24	2220738.09	Картометрический метод	0.10	–
12	397819.62	2220622.38	398178.85	2220762.26	Картометрический метод	0.10	–
13	397768.35	2220600.19	398749.28	2220977.49	Картометрический метод	0.10	–
14	397688.09	2220574.25	398783.49	2220870.46	Картометрический метод	0.10	–
15	397653.87	2220561.43	398772.55	2220866.97	Картометрический метод	0.10	–
16	397606.92	2220549.11	398779.07	2220857.13	Картометрический метод	0.10	–
17	397536.78	2220499.21	398788.37	2220843.12	Картометрический метод	0.10	–
18	397403.19	2220352.11	398796.88	2220830.30	Картометрический метод	0.10	–
19	397408.39	2220237.72	398799.23	2220826.77	Картометрический метод	0.10	–
20	397449.27	2220044.83	398801.83	2220822.84	Картометрический метод	0.10	–
21	397515.03	2219969.48	398839.89	2220765.49	Картометрический метод	0.10	–
22	397651.87	2219859.16	398879.65	2220640.64	Картометрический метод	0.10	–
23	397893.27	2219709.61	398980.06	2220543.80	Картометрический метод	0.10	–
24	398083.64	2219387.51	399011.76	2220286.54	Картометрический метод	0.10	–
25	398190.26	2219432.09	398802.38	2220257.04	Картометрический метод	0.10	–

26	398555.68	2219440.15	398812.64	2220118.32	Картометрический метод	0.10	–
27	398533.93	2220075.80	398584.30	2220107.77	Картометрический метод	0.10	–
28	398584.30	2220107.77	398533.93	2220075.80	Картометрический метод	0.10	–
29	398779.67	2220116.80	398555.68	2219440.15	Картометрический метод	0.10	–
30	398768.25	2220271.64	398194.10	2219432.17	Картометрический метод	0.10	–
31	–	–	398200.66	2219411.67	Картометрический метод	0.10	–
32	–	–	398213.04	2219399.84	Картометрический метод	0.10	–
33	–	–	398212.66	2219359.83	Картометрический метод	0.10	–
34	–	–	398212.50	2219344.85	Картометрический метод	0.10	–
35	–	–	398202.40	2219334.95	Картометрический метод	0.10	–
36	–	–	398202.30	2219324.25	Картометрический метод	0.10	–
37	–	–	398212.20	2219314.35	Картометрический метод	0.10	–
38	–	–	398196.20	2219314.20	Картометрический метод	0.10	–
39	–	–	398195.97	2219290.79	Картометрический метод	0.10	–
40	–	–	398189.20	2219314.27	Картометрический метод	0.10	–
41	–	–	398189.83	2219378.94	Картометрический метод	0.10	–
42	–	–	398183.93	2219418.00	Картометрический метод	0.10	–
43	–	–	398180.70	2219428.08	Картометрический метод	0.10	–
44	–	–	398083.64	2219387.51	Картометрический метод	0.10	–
45	–	–	397893.27	2219709.61	Картометрический метод	0.10	–
46	–	–	397651.87	2219859.16	Картометрический метод	0.10	–
47	–	–	397515.03	2219969.48	Картометрический метод	0.10	–
48	–	–	397449.27	2220044.83	Картометрический метод	0.10	–
49	–	–	397408.39	2220237.72	Картометрический метод	0.10	–
1	398992.98	2220285.34	397403.19	2220352.11	Картометрический метод	0.10	–
–	–	–	–	–	–	–	–
50	–	–	398750.86	2220903.18	Картометрический метод	0.10	–
51	–	–	398752.44	2220901.46	Картометрический метод	0.10	–
52	–	–	398754.17	2220903.05	Картометрический метод	0.10	–
53	–	–	398752.58	2220904.78	Картометрический метод	0.10	–
50	–	–	398750.86	2220903.18	Картометрический метод	0.10	–
–	–	–	–	–	–	–	–
54	–	–	398751.77	2220946.14	Картометрический метод	0.10	–
55	–	–	398753.34	2220944.41	Картометрический метод	0.10	–
56	–	–	398755.08	2220945.99	Картометрический метод	0.10	–

57	–	–	398753.50	2220947.73	Картометрический метод	0.10	–
54	–	–	398751.77	2220946.14	Картометрический метод	0.10	–
Граница1(2)	–	–	–	–	–	–	–
58	–	–	399153.65	2220209.44	Картометрический метод	0.10	–
59	–	–	399189.23	2220225.43	Картометрический метод	0.10	–
60	–	–	399202.52	2220192.02	Картометрический метод	0.10	–
61	–	–	399212.88	2220170.34	Картометрический метод	0.10	–
62	–	–	399178.25	2220154.72	Картометрический метод	0.10	–
58	–	–	399153.65	2220209.44	Картометрический метод	0.10	–
3. Сведения о характерных точках части (частей) границы объекта							
–	–	–	–	–	–	–	–

Раздел 4

План границ объекта



Масштаб 1: 10000

Используемые условные знаки и обозначения:

Обозначения земельных участков, размеры которых не могут быть переданы в масштабе разделов графической части:

- Обозначение точки земельных участков, имеющиеся в ГКН сведения о границе которых достаточны для определения ее положения на местности.
- Обозначение точки земельных участков, имеющиеся в ГКН сведения о границе которых не достаточны для определения ее положения на местности.
- Обозначение точки земельных участков, представляющих собой единое землепользование с преобладанием обособленных участков, имеющиеся в ГКН сведения о границах которых достаточны для определения их положения на местности.
- Обозначение точки ранее учтенных земельных участков, представляющих собой единое землепользование с преобладанием обособленных участков, имеющиеся в ГКН сведения о границах которых не достаточны для определения их положения на местности.
- ==== Граница ранее учтенного земельного участка, представляющего собой единое землепользование с преобладанием условных участков, имеющиеся в ГКН сведения о границах которых достаточны для определения их положения на местности.
- Граница земельного участка, представляющего собой единое землепользование с преобладанием условных участков, имеющиеся в ГКН сведения о границах которых не достаточны для определения их положения на местности.

Обозначения земельных участков, размеры которых могут быть переданы в масштабе разделов графической части:

- Характерная точка границы, сведения о которой не позволяют однозначно определить ее положение на местности.
- Характерная точка границы, сведения о которой позволяют однозначно определить ее положение на местности.
- Существующая часть границы земельных участков, имеющиеся в ГКН сведения о которой достаточны для определения ее местоположения.
- Вновь образованная часть границы земельных участков, сведения о которой достаточны для определения ее местоположения.
- Существующая часть границы земельных участков, имеющиеся сведения о которой не достаточны для определения ее местоположения.
- Вновь образованная часть границы земельных участков, сведения о которой не достаточны для определения ее местоположения.
- ⊙ Базовая станция при спутниковых наблюдениях (GPS или ГЛОНАСС)
- △ Пункты опорной межевой сети (ОМС), (пункт ГГС)



Пункты съемочного обоснования, созданные при проведении кадастровых работ



Межевые знаки, которые использовались в качестве опорной сети или съемочного обоснования



Внемасштабный площадной участок, границы которого установлены декларативно



Граница субъекта Российской Федерации



Граница муниципального образования



Граница кадастрового округа



Граница кадастрового района



Граница кадастрового квартала