Чертеж красных линий для строительства объекта АО "Самаранефтегаз":
6383П "Сбор нефти и газа со скважины № 1005 Криволукского месторождения",
в границах сельского поселения Сколково муниципального района Кинельский Самарской области.

Фрагмент 1

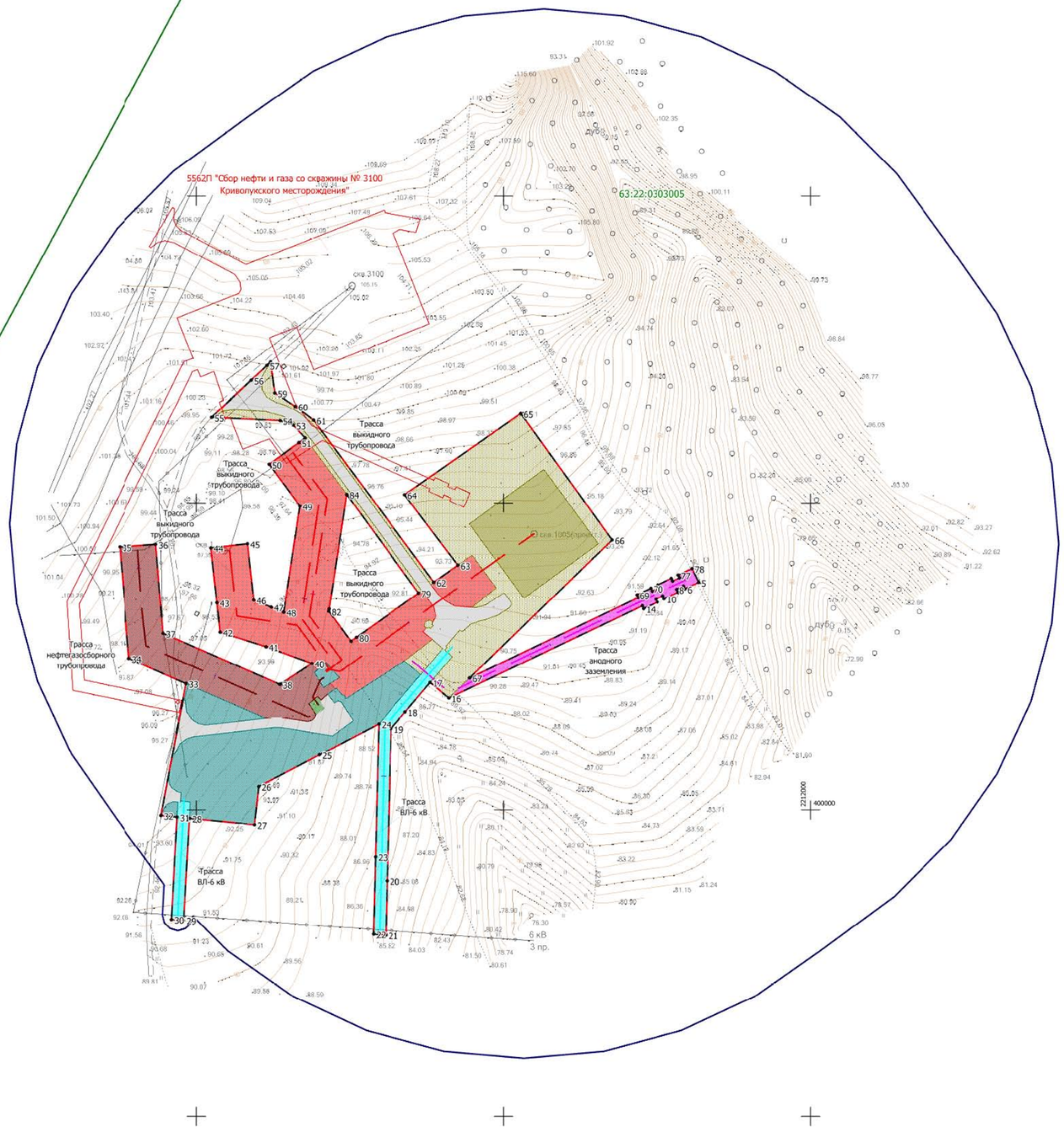

Фрагмент 2

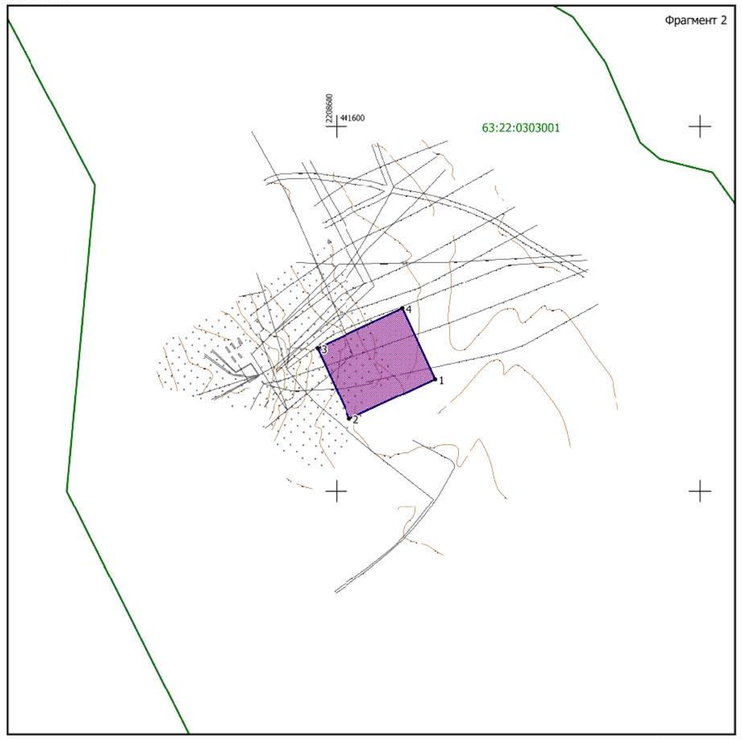

Перечень координат характерных точек устанавливаемых красных линий

Номер	Хточки	Yточки	Угол	Длина	Направление
1	401 461,410	2 208 654,620	245°12'51"	52,000	1-2
2	401 439,610	2 208 607,410	335°12'19"	42,707	2-3
3	401 478,380	2 208 589,500	65°11'19"	52,022	3-4
4	401 500,210	2 208 636,720	155°14'3"	42,730	4-1
5	400 148,390	2 211 927,240	244°38'25"	9,993	5-6
6	400 144,110	2 211 918,210	334°12'14"	1,999	6-7
7	400 145,910	2 211 917,340	244°36'56"	4,992	7-8
8	400 143,770	2 211 912,830	154°42'29"	2,013	8-9
9	400 141,950	2 211 913,690	244°29'14"	9,983	9-10
10	400 137,650	2 211 904,680	334°27'4"	2,017	10-11
11	400 139,470	2 211 903,810	244°30'43"	4,996	11-12
12	400 137,320	2 211 899,300	154°42'29"	2,013	12-13
13	400 135,500	2 211 900,160	244°29'6"	10,006	13-14
14	400 131,190	2 211 891,130	334°35'9"	2,004	14-15
15	400 133,000	2 211 890,270	244°30'43"	139,430	15-16
16	400 073,000	2 211 764,410	309°49'43"	15,847	16-17
17	400 083,150	2 211 752,240	220°26'55"	25,217	17-18
18	400 063,960	2 211 735,880	220°26'23"	14,230	18-19
19	400 053,130	2 211 726,650	181°27'30"	99,402	19-20
20	399 953,760	2 211 724,120	181°25'54"	35,221	20-21
21	399 918,550	2 211 723,240	274°0'51"	8,000	21-22
22	399 919,110	2 211 715,260	1°26'49"	50,296	22-23
23	399 969,390	2 211 716,530	1°26'44"	86,808	23-24
24	400 056,170	2 211 718,720	242°21'20"	43,687	24-25
25	400 035,900	2 211 680,020	242°23'41"	44,586	25-26
26	400 015,240	2 211 640,510	186°21'10"	24,943	26-27
27	399 990,450	2 211 637,750	275°36'27"	42,574	27-28
28	399 994,610	2 211 595,380	183°9'42"	66,541	28-29
29	399 928,170	2 211 591,710	273°30'34"	8,005	29-30
30	399 928,660	2 211 583,720	3°8'22"	66,830	30-31
31	399 995,390	2 211 587,380	275°35'50"	10,560	31-32
32	399 996,420	2 211 576,870	10°41'56"	87,532	32-33
33	400 082,430	2 211 593,120	293°40'29"	40,618	33-34
34	400 098,740	2 211 555,920	354°57'25"	73,033	34-35
35	400 171,490	2 211 549,500	86°7'43"	23,995	35-36
36	400 173,110	2 211 573,440	175°15'57"	58,158	36-37
37	400 115,150	2 211 578,240	113°38'41"	82,954	37-38
38	400 081,880	2 211 654,230	55°18'17"	0,316	38-39
39	400 082,060	2 211 654,490	56°41'32"	24,529	39-40
40	400 095,530	2 211 674,990	289°55'17"	31,697	40-41
41	400 106,330	2 211 645,190	287°42'58"	31,252	41-42
42	400 115,840	2 211 615,420	353°41'33"	19,297	42-43
43	400 135,020	2 211 613,300	353°38'19"	36,012	43-44
44	400 170,810	2 211 609,310	83°39'45"	24,007	44-45
45	400 173,460	2 211 633,170	173°39'48"	36,875	45-46
46	400 136,810	2 211 637,240	112°14'7"	12,262	46-47
47	400 132,170	2 211 648,590	112°9'10"	8,778	47-48
48	400 128,860	2 211 656,720	8°38'8"	70,064	48-49
49	400 198,130	2 211 667,240	323°39'30"	33,631	49-50
50	400 225,220	2 211 617,310	53°37'36"	23,995	50-51
51	400 239,450	2 211 666,630	53°42'11"	5,000	51-52
52	400 242,410	2 211 670,660	317°10'26"	11,371	52-53
53	400 250,750	2 211 662,930	289°4'22"	9,089	53-54
54	400 253,720	2 211 654,340	272°38'9"	44,577	54-55
55	400 255,770	2 211 609,810	46°39'34"	35,406	55-56
56	400 280,070	2 211 635,560	46°37'48"	14,169	56-57
57	400 289,800	2 211 645,860	46°45'31"	3,226	57-58
58	400 292,010	2 211 648,210	172°15'37"	20,345	58-59
59	400 271,850	2 211 650,950	123°21'43"	15,984	59-60
60	400 263,060	2 211 664,300	127°11'31"	14,938	60-61
61	400 254,030	2 211 676,200	143°23'4"	131,563	61-62
62	400 148,430	2 211 754,670	54°42'59"	19,147	62-63
63	400 159,490	2 211 770,300	322°50'22"	57,545	63-64
64	400 205,350	2 211 735,540	54°58'48"	92,374	64-65
65	400 258,360	2 211 811,190	144°12'10"	101,604	65-66
66	400 175,950	2 211 870,620	225°53'39"	129,140	66-67
67	400 086,070	2 211 777,890	64°30'11"	121,636	67-68
68	400 138,430	2 211 887,680	334°35'56"	1,982	68-69
69	400 140,220	2 211 886,830	64°29'6"	10,006	69-70
70	400 144,530	2 211 895,860	154°50'41"	2,000	70-71
71	400 142,720	2 211 896,710	64°33'41"	5,005	71-72
72	400 144,870	2 211 901,230	334°43'20"	1,991	72-73
73	400 146,670	2 211 900,380	64°30'43"	9,993	73-74
74	400 150,970	2 211 909,400	154°43'20"	1,991	74-75
75	400 149,170	2 211 910,250	64°33'41"	5,005	75-76
76	400 151,320	2 211 914,770	334°50'41"	2,000	76-77
77	400 153,130	2 211 913,920	64°32'21"	9,979	77-78
78	400 157,420	2 211 922,930	154°29'6"	10,006	78-5
79	400 141,330	2 211 744,680	234°37'50"	49,875	79-80
80	400 112,460	2 211 704,010	234°41'36"	4,326	80-81
81	400 109,960	2 211 700,480	323°37'36"	24,241	81-82
82	400 129,470	2 211 686,110	8°49'35"	1,629	82-83
83	400 131,080	2 211 686,360	8°39'24"	75,409	83-84
84	400 205,630	2 211 697,710	143°51'9"	79,628	84-79

Обзорная схема
М 1:40000

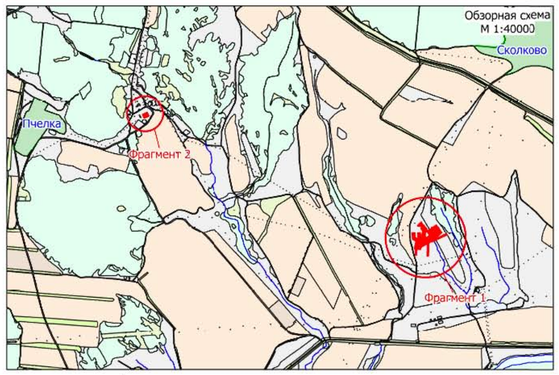

Условные обозначения:

- 63:00:0000000 - Границы и номер кадастрового квартала;
- Границы ранее запроектированного объекта (существующие красные линии);
- Границы территории, в отношении которой осуществляется подготовка проекта планировки;
- 1 - Устанавливаемые красные линии и номера характерных точек;
- Границы зоны планируемого размещения объекта;
- Границы зоны планируемого размещения проектируемой площадки строительства скважины;
- Границы зоны планируемого размещения проектируемой площадки обустройства скважины;
- Границы зоны планируемого размещения проектируемого технологического проезда к сооружениям скважины;
- Границы зоны планируемого размещения проектируемого выкидного трубопровод;
- Границы зоны планируемого размещения проектируемого нефтегазосборного трубопровод;
- Границы зоны планируемого размещения проектируемой площадки ИУ;
- Границы зоны планируемого размещения проектируемой площадки узла пуска ОУ от ИУ;
- Границы зоны планируемого размещения проектируемого узла приёма ОУ на нефтегазосборном трубопроводе;
- Границы зоны планируемого размещения проектируемой ВЛ-6 кВ;
- Границы зоны планируемого размещения проектируемой линии анодного заземления;
- Трасса проектируемого выкидного трубопровода;
- Трасса проектируемого нефтегазосборного трубопровода;
- Трасса проектируемой ВЛ-6 кВ;
- Трасса проектируемой линии анодного заземления.

Примечание:
- устанавливаемые красные линии совпадают с границами зоны планируемого размещения объекта;
- линии отступа от красных линий в целях определения мест допустимого размещения зданий, строений, сооружений - не устанавливаются;
- отменяемые и изменяемые красные линии - отсутствуют;
- границы земельных участков, в отношении которых предполагаются их резервирование и (или) изъятие для государственных или муниципальных нужд - отсутствуют;
- границы публичных сервитутов - не устанавливаются.

Заказчик: АО «Самаранефтегаз»					6383П "Сбор нефти и газа со скважины № 1005 Криволукского месторождения", в границах сельского поселения Сколково муниципального района Кинельский Самарской области.			
Изм.	Лист	№ документ	Подпись	Дата				
Разработал		Симоненко В.О.			Проект планировки территории Основная часть	Стадия	Лист	Листов
Проверил		Чубенко М.А.				П	1	1
Нконтроль					Чертеж красных линий Масштаб 1:2000	ООО «СамараНИПИнефть»		

Формат В2