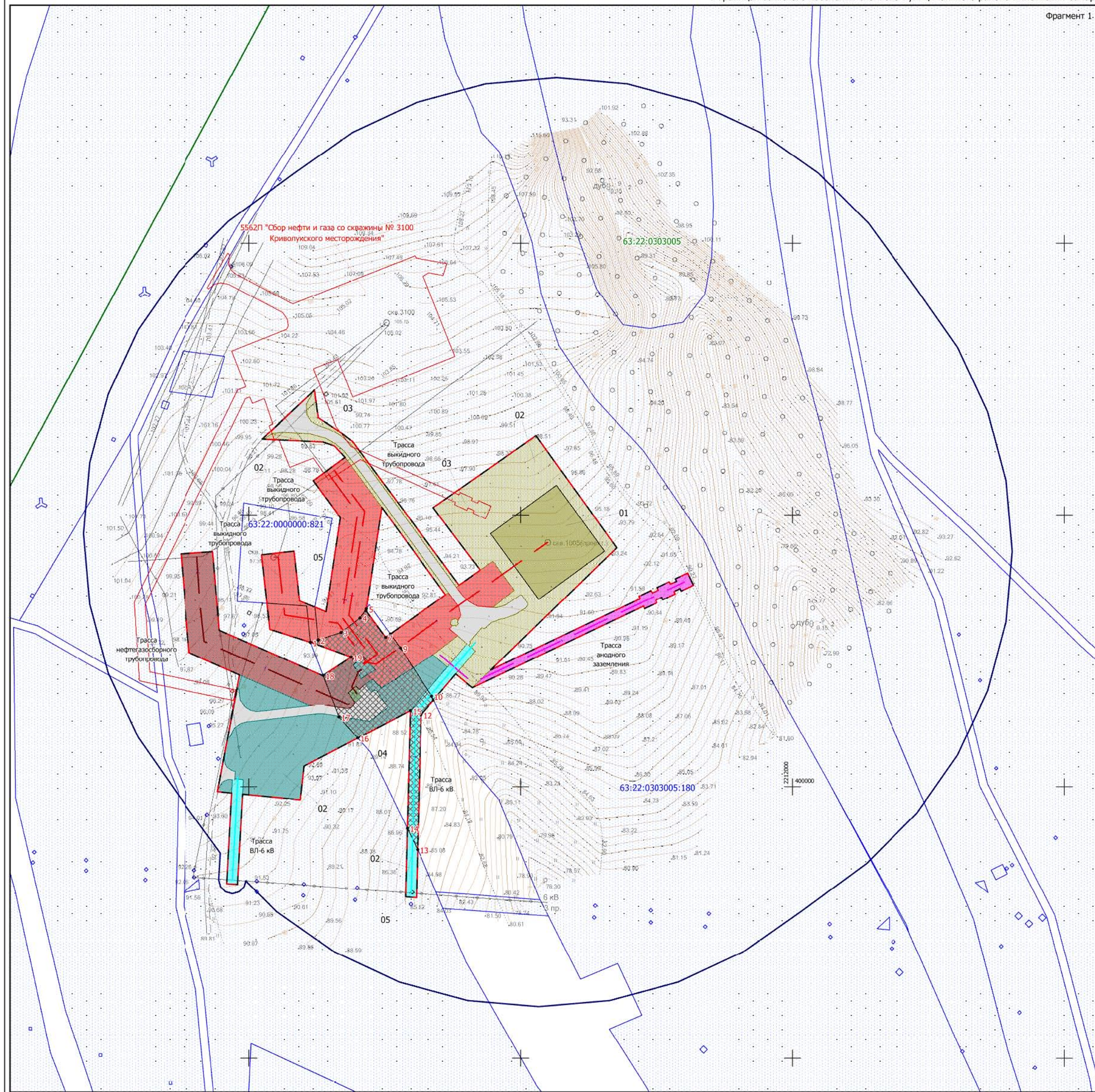
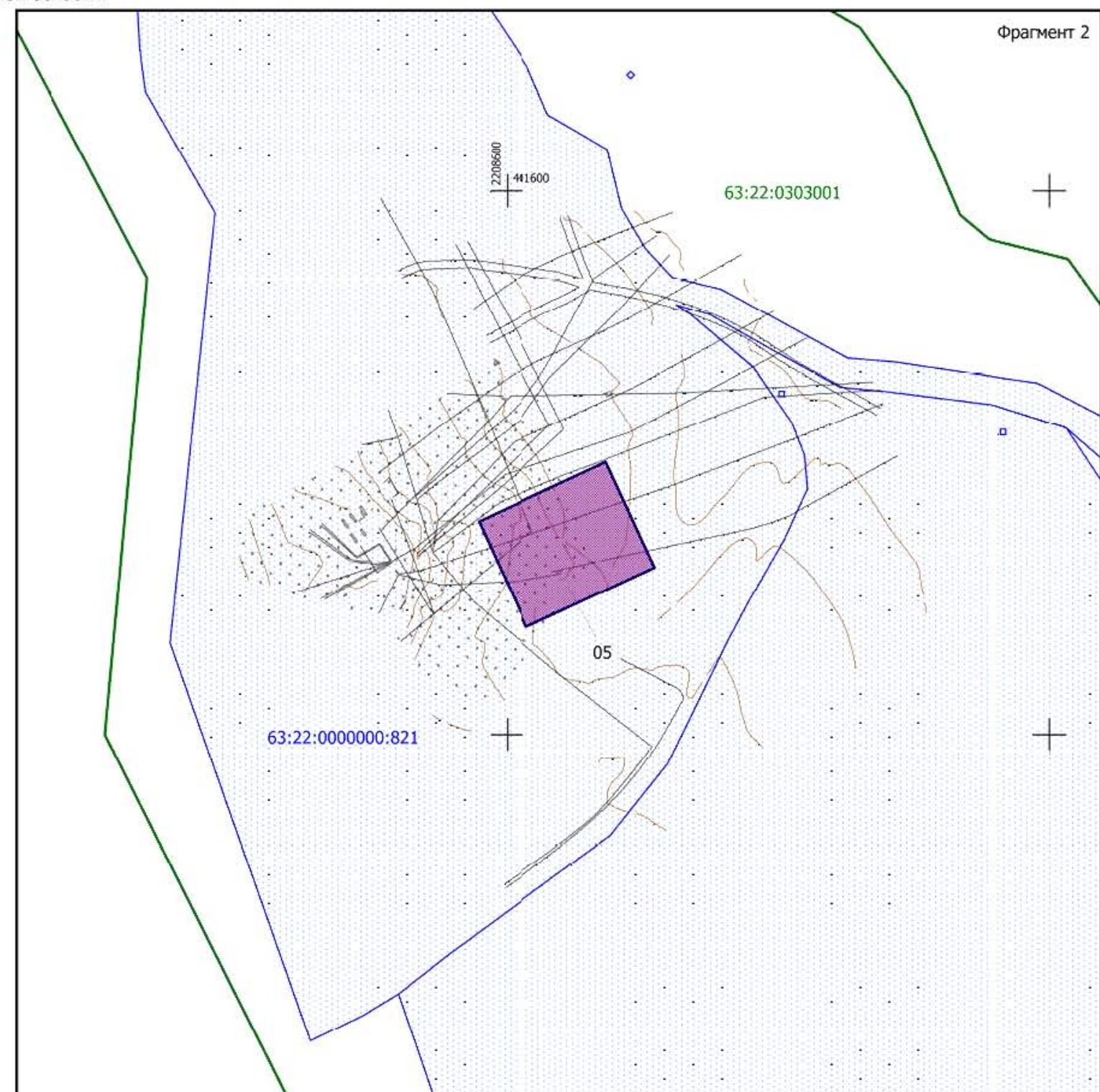


Чертеж межевания территории для строительства объекта АО "Самаранефтегаз":  
6383П "Сбор нефти и газа со скважины № 1005 Криволукского месторождения",  
в границах сельского поселения Сколково муниципального района Кинельский Самарской области.



Фрагмент 1.



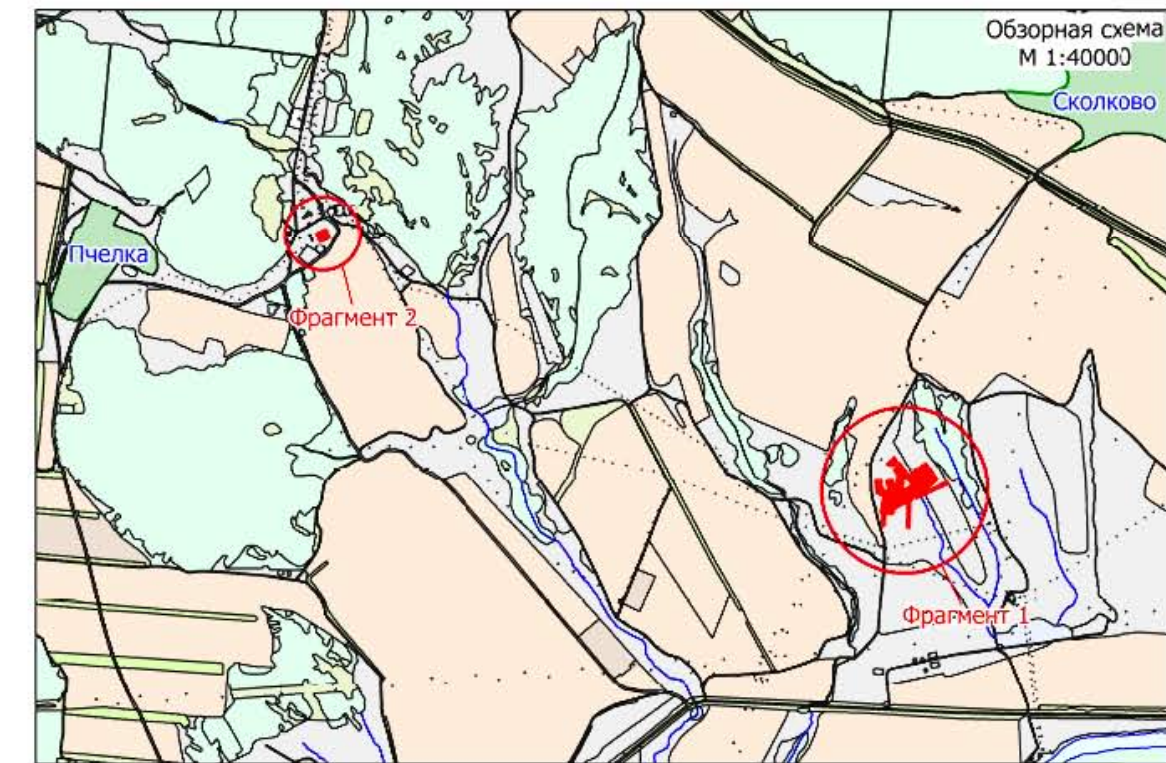
Фрагмент 2.

Экспликация

№ п/п	Кадастровый номер	Обозначение	Характеристика части	Правообладатель	Категория земель	Разрешенное использование	Местоположение	Площадь, кв. м	
01	63:22:0303005:180	:180/чзУ1	Земельный участок под строительство скважины № 1005	Фирсова Ольга Николаевна	Земли сельскохозяйственного назначения	Для ведения товарного сельскохозяйственного производства	Самарская обл., Кинельский р-н, бывший колхоз "Память Ленина"	3 600	
02	63:22:0303005:180	:180/чзУ2(1-6)	Зем. уч. под обстр. скв. №1005; пр. к соор. скв. №1005; вых. труб. от скв. №1005; ВЛ-6В до скв. №1005; опору ЛЭП; СКЗ; лин. ан. зазем. анод. пл. ИУ; пр. к пл. ИУ; ВЛ-6В к ИУ; вых. тр. от скв. №1; вых. тр. от скв. №6; вых. тр. от скв. №3100, и/л-сб. тр.;	Фирсова Ольга Николаевна	Земли сельскохозяйственного назначения	Для ведения товарного сельскохозяйственного производства	Самарская обл., Кинельский р-н, бывший колхоз "Память Ленина"	28 297	
03	63:22:0303005:180	:180/чзУ3(1-2)	Земельный участок под: обустройство скв. № 1005; проезд к сооружениям скв. № 1005; выкидной трубопровод от скв. № 6; выкидной трубопровод от скв. № 3100, и/л-сб. тр.;	Фирсова Ольга Николаевна	Земли сельскохозяйственного назначения	Для ведения товарного сельскохозяйственного производства	Самарская обл., Кинельский р-н, бывший колхоз "Память Ленина"	1 614	
04	63:22:0303005	:ЗУ1	Земельный участок под: вых. тр. от скв. №1005; опозн. знак; ВЛ-6 кВ до скв. № 1005; опору ЛЭП; площадку ИУ; проезд к пл. ИУ; пл. ула пуск ОУ от ИУ; вых. тр. от скв. №1; вых. тр. от скв. №6; вых. тр. от скв. №3100, и/л-сб. тр.;	Администрация м.р. Кинельский	Земли сельскохозяйственного назначения	Для трубопроводного транспорта	Самарская область, Кинельский район, с/п Сколково	5 065	
05	63:22:0000000:821	:821/чзУ1(1-3)	Земельный участок под: ВЛ-6кВ до скв. № 1005; выкидной трубопровод от скв. № 1; узел приема ОУ на нефтегазосборном трубопроводе	РФ	Земли промышленности и иного специального назначения	Для промышленной добычи нефти и газа, состоящей из 832 простых земельных участков	Самарская область, Кинельский район, Криволукское м-е. технол. объект обособленный объект	3 310	
								Общая площадь:	41 886

Перечень координат 63:22:0303005:ЗУ1

№	Хочки	Уточки	Угол	Длина
1	400 106,330	2 211 645,190	73°13'2"	5,922
2	400 108,040	2 211 650,860	72°0'54"	17,716
3	400 113,510	2 211 667,710	52°24'49"	17,591
4	400 124,240	2 211 681,650	34°33'4"	8,305
5	400 131,080	2 211 686,360	188°49'35"	1,629
6	400 129,470	2 211 686,110	143°37'36"	24,231
7	400 109,960	2 211 700,480	54°41'36"	4,326
8	400 112,460	2 211 704,010	144°9'44"	12,656
9	400 102,200	2 211 711,420	146°51'59"	42,262
10	400 066,810	2 211 734,520	154°29'23"	3,158
11	400 063,960	2 211 735,880	220°26'23"	14,230
12	400 053,130	2 211 726,650	181°27'30"	99,402
13	399 953,760	2 211 724,120	334°5'55"	17,375
14	399 969,390	2 211 716,530	1°26'44"	86,808
15	400 056,170	2 211 718,720	242°21'20"	43,687
16	400 035,900	2 211 680,070	318°28'42"	20,863
17	400 051,520	2 211 666,190	339°2'17"	32,704
18	400 082,060	2 211 654,490	56°41'32"	24,529
19	400 095,530	2 211 674,990	289°55'17"	31,697



Условные обозначения:

63:00:0000000	- Границы и номер кадастрового квартала;		- Границы зоны планируемого размещения проектируемой площадки строительства скважины;		- Границы зоны планируемого размещения проектируемого узла приема ОУ на нефтегазосборном трубопроводе;
63:00:0000000	- Границы и номер земельного участка по сведениям ЕГРН;		- Границы зоны планируемого размещения проектируемой площадки обустройства скважины;		- Границы зоны планируемого размещения проектируемой ВЛ-6 кВ;
	- Границы зон планируемого размещения объектов, установленные ранее утвержденной документацией по планировке территории;		- Границы зоны планируемого размещения проектируемого технологического проезда к сооружениям скважины;		- Границы зоны планируемого размещения проектируемой линии анодного заземления;
	- Границы территории, в отношении которой осуществляется подготовка проекта планировки;		- Границы зоны планируемого размещения проектируемого выкидного трубопровода;		- Трасса проектируемого выкидного трубопровода;
	- Устанавливаемые красные линии (утверждаемые проектом межевания территории);		- Границы зоны планируемого размещения проектируемого нефтегазосборного трубопровода;		- Трасса проектируемого нефтегазосборного трубопровода;
	- Границы образуемого земельного участка и номера характерных точек;		- Границы зоны планируемого размещения проектируемой площадки ИУ;		- Трасса проектируемой ВЛ-6 кВ;
	- Границы зоны планируемого размещения объекта;		- Границы зоны планируемого размещения проектируемой площадки узла пуска ОУ от ИУ;		- Трасса проектируемой линии анодного заземления;

Примечание:

- устанавливаемые (утверждаемые) красные линии совпадают с границами зоны планируемого размещения объекта;
- линии отступа от красных линий в целях определения мест допустимого размещения зданий, строений, сооружений - не устанавливаются;
- изменяемые красные линии - отсутствуют;
- границы земельных участков, в отношении которых предполагаются их резервирование и (или) изъятие для государственных или муниципальных нужд - отсутствуют;
- границы зон планируемого размещения линейных объектов, подлежащих переносу (переустройству) из зон планируемого размещения линейных объектов - отсутствуют;
- границы публичных сервитутов - не устанавливаются.

Заказчик: АО «Самаранефтегаз»				6383П "Сбор нефти и газа со скважины № 1005 Криволукского месторождения", в границах сельского поселения Сколково муниципального района Кинельский Самарской области.				
Ил.	Лист	№ документа	Подпись	Дата	Проект межевания территории	Стадия	Лист	Листов
Разработал	Симонович В.О.					П	1	1
Проверил	Чубенко М.А.					ООО «СамарНИПИнефть»		
Исполнитель					Чертеж межевания территории Масштаб 1:2000		Формат В	