

ОПИСАНИЕ МЕСТОПОЛОЖЕНИЯ ГРАНИЦ

границ населенного пункта - железнодорожная платформа 1161 км сельского поселения Георгиевка муниципального района Кинельский Самарской области

(наименование объекта, местоположение границ которого описано (далее - объект))

Раздел 1

Сведения об объекте

Сведения об объекте		
№ п/п	Характеристики объекта	Описание характеристик
1	2	3
1	Местоположение объекта	446416, Самарская обл, Кинельский р-н, 1161 км ж/д_платф
2	Площадь объекта +/- величина погрешности определения площади (Р+/- Дельта Р)	37198 кв.м ± 57 кв.м
3	Иные характеристики объекта	—

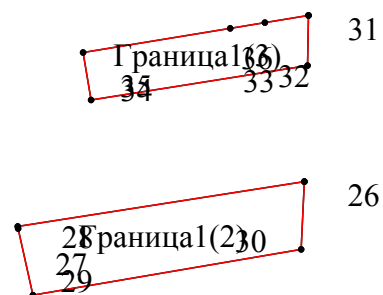
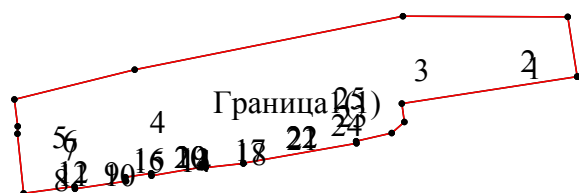
Раздел 3

Сведения о местоположении измененных (уточненных) границ объекта							
1. Система координат <u>МСК-63</u>							
2. Сведения о характерных точках границ объекта							
Обозначение характерных точек границ	Существующие координаты, м		Измененные (уточненные) координаты, м		Метод определения координат характерной точки	Средняя квадратическая погрешность положения характерной точки (Mt), м	Описание обозначения точки на местности (при наличии)
	X	Y	X	Y			
1	2	3	4	5	6	7	8
Граница 1	-	-	-	-	-	-	-
1	394707.53	2228146.16	394707.53	2228146.16	Картометрический метод	0.10	-
2	394747.02	2228139.92	394747.02	2228139.92	Картометрический метод	0.10	-
3	394747.48	2228030.91	394747.48	2228030.91	Картометрический метод	0.10	-
4	394712.13	2227853.53	394712.13	2227853.53	Картометрический метод	0.10	-
5	394692.45	2227773.94	394692.45	2227773.94	Картометрический метод	0.10	-
6	394674.61	2227776.17	394674.61	2227776.17	Картометрический метод	0.10	-
7	394669.76	2227776.03	394669.76	2227776.03	Картометрический метод	0.10	-
8	394630.38	2227780.02	394630.38	2227780.02	Картометрический метод	0.10	-
9	394634.91	2227813.71	394634.91	2227813.71	Картометрический метод	0.10	-
10	394633.31	2227813.98	394633.31	2227813.98	Картометрический метод	0.10	-
11	394638.41	2227847.83	394638.41	2227847.83	Картометрический метод	0.10	-
12	394641.00	2227847.48	394641.00	2227847.48	Картометрический метод	0.10	-
13	394643.54	2227864.34	394643.54	2227864.34	Картометрический метод	0.10	-
14	394642.01	2227864.63	394642.01	2227864.63	Картометрический метод	0.10	-
15	394647.70	2227898.19	394647.70	2227898.19	Картометрический метод	0.10	-
16	394649.65	2227897.84	394649.65	2227897.84	Картометрический метод	0.10	-
17	394649.92	2227899.98	394649.92	2227899.98	Картометрический метод	0.10	-
18	394647.37	2227900.43	394647.37	2227900.43	Картометрический метод	0.10	-
19	394650.09	2227925.37	394650.09	2227925.37	Картометрический метод	0.10	-
20	394650.29	2227925.34	394650.29	2227925.35	Картометрический метод	0.10	-
21	394663.38	2228000.21	394663.38	2228000.21	Картометрический метод	0.10	-
22	394664.86	2227999.92	394664.86	2227999.93	Картометрический метод	0.10	-
23	394670.23	2228023.47	394670.23	2228023.47	Картометрический метод	0.10	-
24	394677.53	2228031.84	394677.53	2228031.84	Картометрический метод	0.10	-
25	394689.72	2228030.18	394689.72	2228030.18	Картометрический метод	0.10	-

1	394707.53	2228146.16	394707.53	2228146.16	Картометрический метод	0.10	–
Граница1(2)	–	–	–	–	–	–	–
26	394699.58	2228541.01	394699.58	2228541.01	Картометрический метод	0.10	–
27	394669.96	2228351.43	394669.96	2228351.43	Картометрический метод	0.10	–
28	394668.50	2228351.75	394668.50	2228351.75	Картометрический метод	0.10	–
29	394624.50	2228361.53	394624.50	2228361.53	Картометрический метод	0.10	–
30	394654.78	2228538.91	394654.78	2228538.91	Картометрический метод	0.10	–
26	394699.58	2228541.01	394699.58	2228541.01	Картометрический метод	0.10	–
Граница1(3)	–	–	–	–	–	–	–
31	394809.50	2228543.77	394809.50	2228543.77	Картометрический метод	0.10	–
32	394804.74	2228514.88	394804.74	2228514.88	Картометрический метод	0.10	–
33	394800.96	2228491.94	394800.96	2228491.94	Картометрический метод	0.10	–
34	394784.92	2228394.69	394784.92	2228394.69	Картометрический метод	0.10	–
35	394753.59	2228400.02	394753.59	2228400.02	Картометрический метод	0.10	–
36	394776.29	2228543.16	394776.29	2228543.16	Картометрический метод	0.10	–
31	394809.50	2228543.77	394809.50	2228543.77	Картометрический метод	0.10	–
3. Сведения о характерных точках части (частей) границы объекта							
–	–	–	–	–	–	–	–

Раздел 4

План границ объекта



Масштаб 1: 5000

Используемые условные знаки и обозначения:

Обозначения земельных участков, размеры которых не могут быть переданы в масштабе разделов графической части:

- Обозначение точки земельных участков, имеющиеся в ГКН сведения о границе которых достаточны для определения ее положения на местности.
- Обозначение точки земельных участков, имеющиеся в ГКН сведения о границе которых не достаточны для определения ее положения на местности.
- Обозначение точки земельных участков, представляющих собой единое землепользование с преобладанием обособленных участков, имеющиеся в ГКН сведения о границах которых достаточны для определения их положения на местности.
- Обозначение точки ранее учтенных земельных участков, представляющих собой единое землепользование с преобладанием обособленных участков, имеющиеся в ГКН сведения о границах которых не достаточны для определения их положения на местности.
- ==== Граница ранее учтенного земельного участка, представляющего собой единое землепользование с преобладанием условных участков, имеющиеся в ГКН сведения о границах которых достаточны для определения их положения на местности.
- Граница земельного участка, представляющего собой единое землепользование с преобладанием условных участков, имеющиеся в ГКН сведения о границах которых не достаточны для определения их положения на местности.

Обозначения земельных участков, размеры которых могут быть переданы в масштабе разделов графической части:

- Характерная точка границы, сведения о которой не позволяют однозначно определить ее положение на местности.
- Характерная точка границы, сведения о которой позволяют однозначно определить ее положение на местности.
- Существующая часть границы земельных участков, имеющиеся в ГКН сведения о которой достаточны для определения ее местоположения.
- Вновь образованная часть границы земельных участков, сведения о которой достаточны для определения ее местоположения.
- Существующая часть границы земельных участков, имеющиеся сведения о которой не достаточны для определения ее местоположения.
- Вновь образованная часть границы земельных участков, сведения о которой не достаточны для определения ее местоположения.
- ⊙ Базовая станция при спутниковых наблюдениях (GPS или ГЛОНАСС)
- △ Пункты опорной межевой сети (ОМС), (пункт ГГС)



Пункты съёмочного обоснования, созданные при проведении кадастровых работ



Межевые знаки, которые использовались в качестве опорной сети или съёмочного обоснования



Внемасштабный площадной участок, границы которого установлены декларативно



Граница субъекта Российской Федерации



Граница муниципального образования



Граница кадастрового округа



Граница кадастрового района



Граница кадастрового квартала

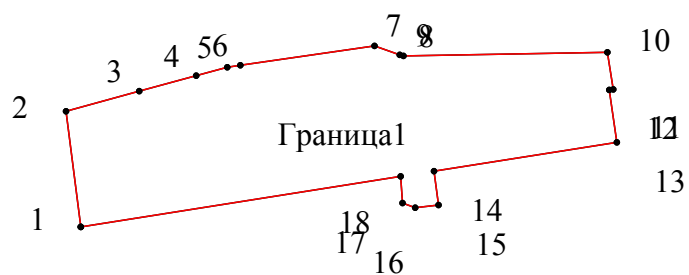
ОПИСАНИЕ МЕСТОПОЛОЖЕНИЯ ГРАНИЦ
границ населенного пункта - ж.д. платформа 1169 км сельского поселения Георгиевка муниципального района
Кинельский Самарской области
(наименование объекта, местоположение границ которого описано (далее - объект))

Раздел 1

Сведения об объекте		
№ п/п	Характеристики объекта	Описание характеристик
1	2	3
1	Местоположение объекта	446416, Самарская обл, Кинельский р-н, 1169 км ж/д_платф
2	Площадь объекта +/- величина погрешности определения площади (Р+/- Дельта Р)	29035 кв.м ± 44 кв.м
3	Иные характеристики объекта	—

Раздел 4

План границ объекта



Масштаб 1: 5000

Используемые условные знаки и обозначения:

Обозначения земельных участков, размеры которых не могут быть переданы в масштабе разделов графической части:

- Обозначение точки земельных участков, имеющиеся в ГКН сведения о границе которых достаточны для определения ее положения на местности.
- Обозначение точки земельных участков, имеющиеся в ГКН сведения о границе которых не достаточны для определения ее положения на местности.
- Обозначение точки земельных участков, представляющих собой единое землепользование с преобладанием обособленных участков, имеющиеся в ГКН сведения о границах которых достаточны для определения их положения на местности.
- Обозначение точки ранее учтенных земельных участков, представляющих собой единое землепользование с преобладанием обособленных участков, имеющиеся в ГКН сведения о границах которых не достаточны для определения их положения на местности.
- ==== Граница ранее учтенного земельного участка, представляющего собой единое землепользование с преобладанием условных участков, имеющиеся в ГКН сведения о границах которых достаточны для определения их положения на местности.
- Граница земельного участка, представляющего собой единое землепользование с преобладанием условных участков, имеющиеся в ГКН сведения о границах которых не достаточны для определения их положения на местности.

Обозначения земельных участков, размеры которых могут быть переданы в масштабе разделов графической части:

- Характерная точка границы, сведения о которой не позволяют однозначно определить ее положение на местности.
- Характерная точка границы, сведения о которой позволяют однозначно определить ее положение на местности.
- Существующая часть границы земельных участков, имеющиеся в ГКН сведения о которой достаточны для определения ее местоположения.
- Вновь образованная часть границы земельных участков, сведения о которой достаточны для определения ее местоположения.
- Существующая часть границы земельных участков, имеющиеся сведения о которой не достаточны для определения ее местоположения.
- Вновь образованная часть границы земельных участков, сведения о которой не достаточны для определения ее местоположения.
- ⊙ Базовая станция при спутниковых наблюдениях (GPS или ГЛОНАСС)
- △ Пункты опорной межевой сети (ОМС), (пункт ГГС)



Пункты съемочного обоснования, созданные при проведении кадастровых работ



Межевые знаки, которые использовались в качестве опорной сети или съемочного обоснования



Внемасштабный площадной участок, границы которого установлены декларативно



Граница субъекта Российской Федерации



Граница муниципального образования



Граница кадастрового округа



Граница кадастрового района



Граница кадастрового квартала

ОПИСАНИЕ МЕСТОПОЛОЖЕНИЯ ГРАНИЦ
границ населенного пункта - поселок Вертяевка сельского поселения Георгиевка муниципального района
Кинельский Самарской области
(наименование объекта, местоположение границ которого описано (далее - объект))

Раздел 1

Сведения об объекте		
№ п/п	Характеристики объекта	Описание характеристик
1	2	3
1	Местоположение объекта	446416, Самарская обл, Кинельский р-н, Вертяевка п
2	Площадь объекта +/- величина погрешности определения площади (Р+/- Дельта Р)	2014163 кв.м ± 284 кв.м
3	Иные характеристики объекта	–

Раздел 3

Сведения о местоположении измененных (уточненных) границ объекта							
1. Система координат <u>МСК-63</u>							
2. Сведения о характерных точках границ объекта							
Обозначение характерных точек границ	Существующие координаты, м		Измененные (уточненные) координаты, м		Метод определения координат характерной точки	Средняя квадратическая погрешность положения характерной точки (Mt), м	Описание обозначения точки на местности (при наличии)
	X	Y	X	Y			
1	2	3	4	5	6	7	8
1	396892.03	2228202.19	396892.03	2228202.19	Картометрический метод	0.10	–
2	396889.63	2228312.47	396889.63	2228312.47	Картометрический метод	0.10	–
3	396887.12	2228377.85	396887.12	2228377.85	Картометрический метод	0.10	–
4	396885.82	2228401.70	396885.82	2228401.71	Картометрический метод	0.10	–
5	396890.88	2228471.39	396890.88	2228471.39	Картометрический метод	0.10	–
6	396894.74	2228513.99	396894.74	2228513.99	Картометрический метод	0.10	–
7	396893.63	2228514.98	396893.63	2228514.98	Картометрический метод	0.10	–
8	396894.20	2228518.65	396894.20	2228518.65	Картометрический метод	0.10	–
9	396892.33	2228530.65	396892.33	2228530.65	Картометрический метод	0.10	–
10	396862.59	2228524.23	396862.59	2228524.23	Картометрический метод	0.10	–
11	396859.65	2228523.71	396859.65	2228523.71	Картометрический метод	0.10	–
12	396859.20	2228528.29	396859.20	2228528.29	Картометрический метод	0.10	–
13	396876.83	2228676.48	396876.83	2228676.48	Картометрический метод	0.10	–
14	396884.08	2228698.60	396884.08	2228698.60	Картометрический метод	0.10	–
15	396905.10	2228881.11	396905.10	2228881.11	Картометрический метод	0.10	–
16	396996.14	2228880.16	396996.14	2228880.16	Картометрический метод	0.10	–
17	396992.97	2228933.24	396992.97	2228933.24	Картометрический метод	0.10	–
18	396972.08	2228965.07	396972.09	2228965.07	Картометрический метод	0.10	–
19	396917.25	2229026.99	396956.89	2228982.04	Картометрический метод	0.10	–
20	396820.34	2229098.36	396917.25	2229026.99	Картометрический метод	0.10	–
21	396689.03	2229389.52	396820.34	2229098.36	Картометрический метод	0.10	–
22	396664.42	2229369.81	396689.03	2229389.52	Картометрический метод	0.10	–
23	396657.99	2229367.93	396664.42	2229369.81	Картометрический метод	0.10	–
24	396621.78	2229363.73	396657.99	2229367.93	Картометрический метод	0.10	–
25	396617.85	2229364.20	396621.78	2229363.73	Картометрический метод	0.10	–

26	396537.10	2229398.14	396617.85	2229364.20	Картометрический метод	0.10	–
27	396526.32	2229400.57	396537.10	2229398.14	Картометрический метод	0.10	–
28	396480.36	2229408.42	396526.32	2229400.57	Картометрический метод	0.10	–
29	396475.82	2229409.97	396480.36	2229408.42	Картометрический метод	0.10	–
30	396436.57	2229428.73	396475.82	2229409.97	Картометрический метод	0.10	–
31	396431.46	2229431.27	396436.57	2229428.73	Картометрический метод	0.10	–
32	396427.06	2229432.93	396431.46	2229431.27	Картометрический метод	0.10	–
33	396423.61	2229433.18	396427.06	2229432.93	Картометрический метод	0.10	–
34	396398.59	2229428.53	396423.61	2229433.18	Картометрический метод	0.10	–
35	396390.95	2229428.03	396398.59	2229428.53	Картометрический метод	0.10	–
36	396386.08	2229428.41	396390.95	2229428.03	Картометрический метод	0.10	–
37	396379.68	2229430.58	396386.08	2229428.41	Картометрический метод	0.10	–
38	396343.37	2229444.42	396379.68	2229430.58	Картометрический метод	0.10	–
39	396336.48	2229444.87	396343.37	2229444.42	Картометрический метод	0.10	–
40	396303.74	2229443.40	396336.48	2229444.87	Картометрический метод	0.10	–
41	396295.56	2229443.21	396303.74	2229443.40	Картометрический метод	0.10	–
42	396291.80	2229443.60	396295.56	2229443.21	Картометрический метод	0.10	–
43	396286.82	2229445.63	396291.80	2229443.60	Картометрический метод	0.10	–
44	396270.92	2229456.17	396286.82	2229445.63	Картометрический метод	0.10	–
45	396264.67	2229460.00	396270.92	2229456.17	Картометрический метод	0.10	–
46	396252.94	2229466.95	396264.67	2229460.00	Картометрический метод	0.10	–
47	396247.69	2229468.60	396252.94	2229466.95	Картометрический метод	0.10	–
48	396174.48	2229482.09	396247.69	2229468.60	Картометрический метод	0.10	–
49	396160.76	2229485.25	396174.48	2229482.09	Картометрический метод	0.10	–
50	396153.72	2229484.23	396160.76	2229485.25	Картометрический метод	0.10	–
51	396146.42	2229480.51	396153.72	2229484.23	Картометрический метод	0.10	–
52	396128.63	2229469.09	396146.42	2229480.51	Картометрический метод	0.10	–
53	396124.10	2229466.41	396128.63	2229469.09	Картометрический метод	0.10	–
54	396115.61	2229460.72	396124.10	2229466.41	Картометрический метод	0.10	–
55	396069.09	2229430.96	396115.61	2229460.72	Картометрический метод	0.10	–
56	396001.25	2229374.33	396069.09	2229430.96	Картометрический метод	0.10	–
57	395997.15	2229371.91	396001.25	2229374.33	Картометрический метод	0.10	–
58	395971.36	2229372.99	395997.15	2229371.91	Картометрический метод	0.10	–
59	395960.91	2229370.79	395971.36	2229372.99	Картометрический метод	0.10	–

60	395945.64	2229364.44	395960.91	2229370.79	Картометрический метод	0.10	–
61	395883.34	2229342.29	395945.64	2229364.44	Картометрический метод	0.10	–
62	395878.21	2229341.35	395883.34	2229342.29	Картометрический метод	0.10	–
63	395871.67	2229341.87	395878.21	2229341.35	Картометрический метод	0.10	–
64	395821.63	2229353.98	395871.67	2229341.87	Картометрический метод	0.10	–
65	395807.79	2229356.98	395821.63	2229353.98	Картометрический метод	0.10	–
66	395803.83	2229356.97	395807.79	2229356.98	Картометрический метод	0.10	–
67	395798.44	2229355.05	395803.83	2229356.97	Картометрический метод	0.10	–
68	395785.89	2229346.59	395798.44	2229355.05	Картометрический метод	0.10	–
69	395752.36	2229326.27	395785.89	2229346.59	Картометрический метод	0.10	–
70	395745.19	2229320.99	395752.36	2229326.27	Картометрический метод	0.10	–
71	395735.88	2229310.50	395745.19	2229320.99	Картометрический метод	0.10	–
72	395715.39	2229284.74	395735.88	2229310.50	Картометрический метод	0.10	–
73	395706.97	2229267.73	395715.39	2229284.74	Картометрический метод	0.10	–
74	395690.05	2229249.29	395706.97	2229267.73	Картометрический метод	0.10	–
75	395687.31	2229247.25	395690.05	2229249.29	Картометрический метод	0.10	–
76	395682.72	2229246.74	395687.31	2229247.25	Картометрический метод	0.10	–
77	395678.62	2229247.63	395682.72	2229246.74	Картометрический метод	0.10	–
78	395673.64	2229250.83	395678.62	2229247.63	Картометрический метод	0.10	–
79	395663.64	2229259.93	395673.64	2229250.83	Картометрический метод	0.10	–
80	395644.35	2229273.80	395663.64	2229259.93	Картометрический метод	0.10	–
81	395637.66	2229276.47	395644.35	2229273.80	Картометрический метод	0.10	–
82	395630.78	2229281.50	395637.66	2229276.47	Картометрический метод	0.10	–
83	395627.20	2229285.07	395630.78	2229281.50	Картометрический метод	0.10	–
84	395620.32	2229296.86	395627.20	2229285.07	Картометрический метод	0.10	–
85	395613.75	2229305.62	395620.32	2229296.86	Картометрический метод	0.10	–
86	395606.17	2229313.78	395613.75	2229305.62	Картометрический метод	0.10	–
87	395600.75	2229318.16	395606.17	2229313.78	Картометрический метод	0.10	–
88	395587.38	2229320.39	395600.75	2229318.16	Картометрический метод	0.10	–
89	395575.74	2229320.54	395587.38	2229320.39	Картометрический метод	0.10	–
90	395568.61	2229320.26	395575.74	2229320.54	Картометрический метод	0.10	–
91	395560.54	2229320.80	395568.61	2229320.26	Картометрический метод	0.10	–
92	395552.86	2229323.08	395560.54	2229320.80	Картометрический метод	0.10	–
93	395535.80	2229323.70	395552.86	2229323.08	Картометрический метод	0.10	–

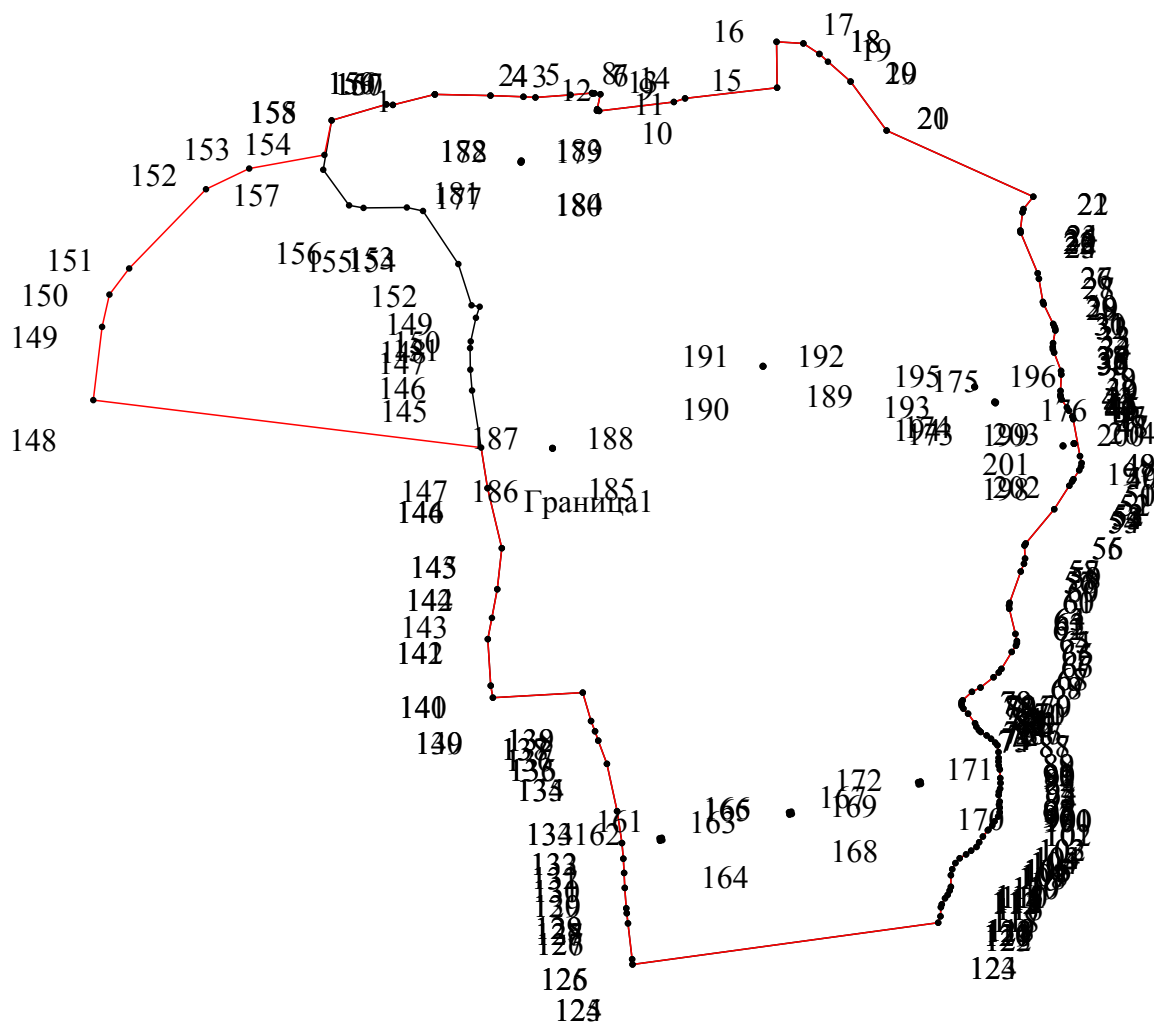
94	395526.00	2229324.37	395535.80	2229323.70	Картометрический метод	0.10	–
95	395514.76	2229323.44	395526.00	2229324.37	Картометрический метод	0.10	–
96	395508.54	2229321.06	395514.76	2229323.44	Картометрический метод	0.10	–
97	395502.06	2229320.66	395508.54	2229321.06	Картометрический метод	0.10	–
98	395489.10	2229322.78	395502.06	2229320.66	Картометрический метод	0.10	–
99	395483.15	2229321.33	395489.10	2229322.78	Картометрический метод	0.10	–
100	395477.06	2229322.64	395483.15	2229321.33	Картометрический метод	0.10	–
101	395468.06	2229322.64	395477.06	2229322.64	Картометрический метод	0.10	–
102	395459.59	2229319.61	395468.06	2229322.64	Картометрический метод	0.10	–
103	395450.06	2229312.47	395459.59	2229319.61	Картометрический метод	0.10	–
104	395441.73	2229307.84	395450.06	2229312.47	Картометрический метод	0.10	–
105	395433.26	2229300.15	395441.73	2229307.84	Картометрический метод	0.10	–
106	395432.25	2229299.26	395433.26	2229300.15	Картометрический метод	0.10	–
107	395419.77	2229289.32	395432.25	2229299.26	Картометрический метод	0.10	–
108	395408.39	2229281.90	395419.77	2229289.32	Картометрический метод	0.10	–
109	395399.28	2229276.75	395408.39	2229281.90	Картометрический метод	0.10	–
110	395391.85	2229266.02	395399.28	2229276.75	Картометрический метод	0.10	–
111	395384.45	2229255.97	395391.85	2229266.02	Картометрический метод	0.10	–
112	395376.65	2229243.27	395384.45	2229255.97	Картометрический метод	0.10	–
113	395367.12	2229234.94	395376.65	2229243.27	Картометрический метод	0.10	–
114	395354.94	2229228.58	395367.12	2229234.94	Картометрический метод	0.10	–
115	395343.17	2229225.81	395354.94	2229228.58	Картометрический метод	0.10	–
116	395320.16	2229225.95	395343.17	2229225.81	Картометрический метод	0.10	–
117	395312.61	2229223.57	395320.16	2229225.95	Картометрический метод	0.10	–
118	395304.29	2229219.59	395312.61	2229223.57	Картометрический метод	0.10	–
119	395297.27	2229214.30	395304.29	2229219.59	Картометрический метод	0.10	–
120	395285.36	2229207.81	395297.27	2229214.30	Картометрический метод	0.10	–
121	395279.67	2229205.97	395285.36	2229207.81	Картометрический метод	0.10	–
122	395261.56	2229205.14	395279.67	2229205.97	Картометрический метод	0.10	–
123	395248.85	2229200.80	395261.56	2229205.14	Картометрический метод	0.10	–
124	395166.19	2228594.31	395248.85	2229200.80	Картометрический метод	0.10	–
125	395176.42	2228593.58	395166.19	2228594.31	Картометрический метод	0.10	–
126	395247.61	2228585.32	395176.42	2228593.58	Картометрический метод	0.10	–
127	395267.61	2228583.00	395247.61	2228585.32	Картометрический метод	0.10	–

128	395277.61	2228581.99	395267.61	2228583.00	Картометрический метод	0.10	–
129	395317.93	2228579.11	395277.61	2228581.99	Картометрический метод	0.10	–
130	395347.61	2228577.58	395317.93	2228579.11	Картометрический метод	0.10	–
131	395375.89	2228576.06	395347.61	2228577.58	Картометрический метод	0.10	–
132	395406.77	2228573.54	395375.89	2228576.06	Картометрический метод	0.10	–
133	395470.00	2228563.78	395406.77	2228573.54	Картометрический метод	0.10	–
134	395564.13	2228543.64	395470.00	2228563.78	Картометрический метод	0.10	–
135	395610.01	2228526.43	395564.13	2228543.64	Картометрический метод	0.10	–
136	395628.71	2228520.01	395610.01	2228526.43	Картометрический метод	0.10	–
137	395648.85	2228512.15	395628.71	2228520.01	Картометрический метод	0.10	–
138	395705.24	2228495.74	395648.85	2228512.15	Картометрический метод	0.10	–
139	395695.19	2228317.37	395705.24	2228495.74	Картометрический метод	0.10	–
140	395719.09	2228313.01	395695.19	2228317.37	Картометрический метод	0.10	–
141	395811.37	2228307.37	395719.09	2228313.01	Картометрический метод	0.10	–
142	395910.29	2228326.15	395811.37	2228307.37	Картометрический метод	0.10	–
143	395991.90	2228335.08	395853.53	2228315.46	Картометрический метод	0.10	–
144	396110.91	2228306.62	395910.29	2228326.15	Картометрический метод	0.10	–
145	396304.53	2228276.06	395991.90	2228335.08	Картометрический метод	0.10	–
146	396345.96	2228272.66	396110.91	2228306.62	Картометрический метод	0.10	–
147	396388.77	2228272.09	396191.36	2228293.92	Картометрический метод	0.10	–
148	396401.97	2228273.37	396285.48	2227524.57	Картометрический метод	0.10	–
149	396448.68	2228283.74	396430.81	2227542.04	Картометрический метод	0.10	–
150	396470.71	2228291.16	396494.89	2227556.60	Картометрический метод	0.10	–
151	396473.65	2228275.03	396546.61	2227595.86	Картометрический метод	0.10	–
152	396555.33	2228248.79	396703.73	2227748.30	Картометрический метод	0.10	–
153	396660.82	2228178.76	396744.96	2227833.88	Картометрический метод	0.10	–
154	396667.61	2228146.75	396771.81	2227983.17	Картометрический метод	0.10	–
155	396666.85	2228060.59	396840.31	2227997.48	Картометрический метод	0.10	–
156	396671.96	2228032.17	396872.07	2228105.96	Картометрический метод	0.10	–
157	396742.50	2227980.83	396871.07	2228118.93	Картометрический метод	0.10	–
158	396840.31	2227997.48	–	–	Картометрический метод	0.10	–
159	396872.07	2228105.96	–	–	Картометрический метод	0.10	–
160	396871.07	2228118.93	–	–	Картометрический метод	0.10	–
1	396892.03	2228202.19	396892.03	2228202.19	Картометрический метод	0.10	–

-	-	-	-	-	-	-	-
161	-	-	395411.58	2228648.74	Картометрический метод	0.10	-
162	-	-	395416.47	2228647.66	Картометрический метод	0.10	-
163	-	-	395417.54	2228652.56	Картометрический метод	0.10	-
164	-	-	395412.66	2228653.63	Картометрический метод	0.10	-
161	-	-	395411.58	2228648.74	Картометрический метод	0.10	-
-	-	-	-	-	-	-	-
165	-	-	395463.49	2228905.74	Картометрический метод	0.10	-
166	-	-	395468.38	2228904.68	Картометрический метод	0.10	-
167	-	-	395469.44	2228909.57	Картометрический метод	0.10	-
168	-	-	395464.55	2228910.63	Картометрический метод	0.10	-
165	-	-	395463.49	2228905.74	Картометрический метод	0.10	-
-	-	-	-	-	-	-	-
169	-	-	395528.86	2229165.66	Картометрический метод	0.10	-
170	-	-	395527.78	2229160.79	Картометрический метод	0.10	-
171	-	-	395522.90	2229161.87	Картометрический метод	0.10	-
172	-	-	395523.98	2229166.74	Картометрический метод	0.10	-
169	-	-	395528.86	2229165.66	Картометрический метод	0.10	-
-	-	-	-	-	-	-	-
173	-	-	396279.56	2229314.36	Картометрический метод	0.10	-
174	-	-	396281.16	2229311.86	Картометрический метод	0.10	-
175	-	-	396282.89	2229312.92	Картометрический метод	0.10	-
176	-	-	396281.29	2229315.41	Картометрический метод	0.10	-
173	-	-	396279.56	2229314.36	Картометрический метод	0.10	-
-	-	-	-	-	-	-	-
177	-	-	396757.07	2228372.70	Картометрический метод	0.10	-
178	-	-	396758.07	2228372.71	Картометрический метод	0.10	-
179	-	-	396758.07	2228373.71	Картометрический метод	0.10	-
180	-	-	396757.07	2228373.70	Картометрический метод	0.10	-
177	-	-	396757.07	2228372.70	Картометрический метод	0.10	-
-	-	-	-	-	-	-	-
189	-	-	396352.19	2228853.56	Картометрический метод	0.10	-
190	-	-	396352.20	2228852.56	Картометрический метод	0.10	-
191	-	-	396353.20	2228852.56	Картометрический метод	0.10	-
192	-	-	396353.19	2228853.56	Картометрический метод	0.10	-
189	-	-	396352.19	2228853.56	Картометрический метод	0.10	-
-	-	-	-	-	-	-	-

181	-	-	396759.42	2228373.21	Картометрический метод	0.10	-
182	-	-	396760.42	2228373.20	Картометрический метод	0.10	-
183	-	-	396760.42	2228374.20	Картометрический метод	0.10	-
184	-	-	396759.42	2228374.21	Картометрический метод	0.10	-
181	-	-	396759.42	2228373.21	Картометрический метод	0.10	-
-	-	-	-	-	-	-	-
185	-	-	396189.62	2228435.99	Картометрический метод	0.10	-
186	-	-	396189.62	2228434.99	Картометрический метод	0.10	-
187	-	-	396190.62	2228434.99	Картометрический метод	0.10	-
188	-	-	396190.62	2228435.99	Картометрический метод	0.10	-
185	-	-	396189.62	2228435.99	Картометрический метод	0.10	-
-	-	-	-	-	-	-	-
193	-	-	396311.37	2229273.49	Картометрический метод	0.10	-
194	-	-	396311.37	2229272.49	Картометрический метод	0.10	-
195	-	-	396312.37	2229272.49	Картометрический метод	0.10	-
196	-	-	396312.37	2229273.49	Картометрический метод	0.10	-
193	-	-	396311.37	2229273.49	Картометрический метод	0.10	-
-	-	-	-	-	-	-	-
197	-	-	396194.35	2229448.78	Картометрический метод	0.10	-
198	-	-	396194.36	2229447.78	Картометрический метод	0.10	-
199	-	-	396195.36	2229447.77	Картометрический метод	0.10	-
200	-	-	396195.35	2229448.77	Картометрический метод	0.10	-
197	-	-	396194.35	2229448.78	Картометрический метод	0.10	-
-	-	-	-	-	-	-	-
201	-	-	396198.95	2229470.63	Картометрический метод	0.10	-
202	-	-	396198.94	2229469.63	Картометрический метод	0.10	-
203	-	-	396199.94	2229469.62	Картометрический метод	0.10	-
204	-	-	396199.94	2229470.62	Картометрический метод	0.10	-
201	-	-	396198.95	2229470.63	Картометрический метод	0.10	-
3. Сведения о характерных точках части (частей) границы объекта							
-	-	-	-	-	-	-	-







План границ объекта











Масштаб 1: 15000

Используемые условные знаки и обозначения:

Обозначения земельных участков, размеры которых не могут быть переданы в масштабе разделов графической части:

-  Обозначение точки земельных участков, имеющиеся в ГКН сведения о границе которых достаточны для определения ее положения на местности.
-  Обозначение точки земельных участков, имеющиеся в ГКН сведения о границе которых не достаточны для определения ее положения на местности.
-  Обозначение точки земельных участков, представляющих собой единое землепользование с преобладанием обособленных участков, имеющиеся в ГКН сведения о границах которых достаточны для определения их положения на местности.
-  Обозначение точки ранее учтенных земельных участков, представляющих собой единое землепользование с преобладанием обособленных участков, имеющиеся в ГКН сведения о границах которых не достаточны для определения их положения на местности.
-  Граница ранее учтенного земельного участка, представляющего собой единое землепользование с преобладанием условных участков, имеющиеся в ГКН сведения о границах которых достаточны для определения их положения на местности.
-  Граница земельного участка, представляющего собой единое землепользование с преобладанием условных участков, имеющиеся в ГКН сведения о границах которых не достаточны для определения их положения на местности.

Обозначения земельных участков, размеры которых могут быть переданы в масштабе разделов графической части:

-  Характерная точка границы, сведения о которой не позволяют однозначно определить ее положение на местности.
-  Характерная точка границы, сведения о которой позволяют однозначно определить ее положение на местности.
-  Существующая часть границы земельных участков, имеющиеся в ГКН сведения о которой достаточны для определения ее местоположения.
-  Вновь образованная часть границы земельных участков, сведения о которой достаточны для определения ее местоположения.
-  Существующая часть границы земельных участков, имеющиеся сведения о которой не достаточны для определения ее местоположения.
-  Вновь образованная часть границы земельных участков, сведения о которой не достаточны для определения ее местоположения.
-  Базовая станция при спутниковых наблюдениях (GPS или ГЛОНАСС)
-  Пункты опорной межевой сети (ОМС), (пункт ГГС)



Пункты съёмочного обоснования, созданные при проведении кадастровых работ



Межевые знаки, которые использовались в качестве опорной сети или съёмочного обоснования



Внемасштабный площадной участок, границы которого установлены декларативно




Граница субъекта Российской Федерации



Граница муниципального образования



Граница кадастрового округа



Граница кадастрового района



Граница кадастрового квартала

ОПИСАНИЕ МЕСТОПОЛОЖЕНИЯ ГРАНИЦ

границ населенного пункта - поселок Кутулук сельского поселения Георгиевка муниципального района Кинельский Самарской области

(наименование объекта, местоположение границ которого описано (далее - объект))

Раздел 1

Сведения об объекте		
№ п/п	Характеристики объекта	Описание характеристик
1	2	3
1	Местоположение объекта	446418, Самарская обл, Кинельский р-н, Кутулук п
2	Площадь объекта +/- величина погрешности определения площади (Р+/- Дельта Р)	931108 кв.м ± 194 кв.м
3	Иные характеристики объекта	–

Раздел 3

Сведения о местоположении измененных (уточненных) границ объекта							
1. Система координат <u>МСК-63</u>							
2. Сведения о характерных точках границ объекта							
Обозначение характерных точек границ	Существующие координаты, м		Измененные (уточненные) координаты, м		Метод определения координат характерной точки	Средняя квадратическая погрешность положения характерной точки (Mt), м	Описание обозначения точки на местности (при наличии)
	X	Y	X	Y			
1	2	3	4	5	6	7	8
1	386657.53	2245080.67	386607.02	2244913.98	Картометрический метод	0.10	–
2	386839.04	2244804.60	386599.53	2245026.10	Картометрический метод	0.10	–
3	386843.46	2244796.69	386634.61	2245052.80	Картометрический метод	0.10	–
4	386848.20	2244795.12	386655.26	2244985.64	Картометрический метод	0.10	–
5	386854.52	2244796.69	386703.20	2244934.58	Картометрический метод	0.10	–
6	386981.30	2244871.42	386718.56	2244877.62	Картометрический метод	0.10	–
7	386986.83	2244873.94	386758.97	2244838.45	Картометрический метод	0.10	–
8	386991.88	2244873.63	386764.65	2244796.48	Картометрический метод	0.10	–
9	386996.94	2244871.23	386841.15	2244800.83	Картометрический метод	0.10	–
10	386999.95	2244867.94	386843.46	2244796.69	Картометрический метод	0.10	–
11	387023.82	2244811.59	386848.20	2244795.12	Картометрический метод	0.10	–
12	387029.62	2244798.21	386854.52	2244796.69	Картометрический метод	0.10	–
13	387040.55	2244782.36	386981.30	2244871.42	Картометрический метод	0.10	–
14	387080.90	2244742.36	386986.83	2244873.94	Картометрический метод	0.10	–
15	387092.53	2244730.84	386991.88	2244873.63	Картометрический метод	0.10	–
16	387138.72	2244675.72	386996.94	2244871.23	Картометрический метод	0.10	–
17	387234.03	2244568.00	386999.95	2244867.94	Картометрический метод	0.10	–
18	387238.01	2244563.51	387023.82	2244811.59	Картометрический метод	0.10	–
19	387252.72	2244550.79	387029.62	2244798.21	Картометрический метод	0.10	–
20	387250.04	2244546.77	387040.55	2244782.36	Картометрический метод	0.10	–
21	387242.26	2244524.10	387080.90	2244742.36	Картометрический метод	0.10	–
22	387232.79	2244499.46	387092.53	2244730.84	Картометрический метод	0.10	–
23	387227.51	2244488.32	387138.72	2244675.72	Картометрический метод	0.10	–
24	387213.68	2244472.26	387234.03	2244568.00	Картометрический метод	0.10	–
25	387206.76	2244462.89	387238.01	2244563.51	Картометрический метод	0.10	–

26	387203.42	2244454.19	387252.72	2244550.79	Картометрический метод	0.10	–
27	387194.95	2244437.68	387250.04	2244546.77	Картометрический метод	0.10	–
28	387191.82	2244432.77	387242.26	2244524.10	Картометрический метод	0.10	–
29	387188.91	2244417.15	387232.79	2244499.46	Картометрический метод	0.10	–
30	387188.40	2244413.95	387227.51	2244488.32	Картометрический метод	0.10	–
31	387187.76	2244406.14	387213.68	2244472.26	Картометрический метод	0.10	–
32	387187.68	2244405.37	387206.76	2244462.89	Картометрический метод	0.10	–
33	387187.35	2244402.20	387203.42	2244454.19	Картометрический метод	0.10	–
34	387187.35	2244387.94	387194.95	2244437.68	Картометрический метод	0.10	–
35	387188.28	2244385.08	387191.82	2244432.77	Картометрический метод	0.10	–
36	387190.48	2244378.33	387188.91	2244417.15	Картометрический метод	0.10	–
37	387201.85	2244351.79	387188.40	2244413.95	Картометрический метод	0.10	–
38	387214.12	2244335.51	387187.76	2244406.14	Картометрический метод	0.10	–
39	387235.32	2244314.97	387187.68	2244405.37	Картометрический метод	0.10	–
40	387246.25	2244309.85	387187.35	2244402.20	Картометрический метод	0.10	–
41	387260.32	2244293.43	387187.35	2244387.94	Картометрический метод	0.10	–
42	387272.29	2244265.81	387188.28	2244385.08	Картометрический метод	0.10	–
43	387275.25	2244248.95	387190.48	2244378.33	Картометрический метод	0.10	–
44	387272.13	2244238.45	387201.85	2244351.79	Картометрический метод	0.10	–
45	387264.54	2244223.06	387214.12	2244335.51	Картометрический метод	0.10	–
46	387252.27	2244203.20	387235.32	2244314.97	Картометрический метод	0.10	–
47	387243.12	2244190.26	387246.25	2244309.85	Картометрический метод	0.10	–
48	387236.21	2244183.34	387260.32	2244293.43	Картометрический метод	0.10	–
49	387223.49	2244173.75	387272.29	2244265.81	Картометрический метод	0.10	–
50	387211.89	2244167.95	387275.25	2244248.95	Картометрический метод	0.10	–
51	387203.42	2244160.82	387272.13	2244238.45	Картометрический метод	0.10	–
52	387187.80	2244141.40	387264.54	2244223.06	Картометрический метод	0.10	–
53	387178.87	2244125.56	387252.27	2244203.20	Картометрический метод	0.10	–
54	387174.63	2244113.24	387243.12	2244190.26	Картометрический метод	0.10	–
55	387171.49	2244101.06	387236.21	2244183.34	Картометрический метод	0.10	–
56	387180.89	2244079.36	387223.49	2244173.75	Картометрический метод	0.10	–
57	387203.21	2244056.80	387211.89	2244167.95	Картометрический метод	0.10	–
58	387219.04	2244038.33	387203.42	2244160.82	Картометрический метод	0.10	–
59	387225.02	2244024.60	387187.80	2244141.40	Картометрический метод	0.10	–

60	387229.62	2244007.57	387178.87	2244125.56	Картометрический метод	0.10	–
61	387230.97	2243991.89	387174.63	2244113.24	Картометрический метод	0.10	–
62	387230.17	2243980.27	387171.49	2244101.06	Картометрический метод	0.10	–
63	387228.00	2243966.21	387180.89	2244079.36	Картометрический метод	0.10	–
64	387221.51	2243945.94	387203.21	2244056.80	Картометрический метод	0.10	–
65	387211.17	2243916.34	387219.04	2244038.33	Картометрический метод	0.10	–
66	387203.02	2243900.18	387225.02	2244024.60	Картометрический метод	0.10	–
67	387192.37	2243891.56	387229.62	2244007.57	Картометрический метод	0.10	–
68	387177.82	2243842.05	387230.97	2243991.89	Картометрический метод	0.10	–
69	387176.65	2243826.84	387230.17	2243980.27	Картометрический метод	0.10	–
70	387171.47	2243826.36	387228.00	2243966.21	Картометрический метод	0.10	–
71	387162.75	2243825.55	387221.51	2243945.94	Картометрический метод	0.10	–
72	387151.49	2243824.50	387211.17	2243916.34	Картометрический метод	0.10	–
73	387150.79	2243846.68	387203.02	2243900.18	Картометрический метод	0.10	–
74	387146.16	2243993.13	387192.37	2243891.56	Картометрический метод	0.10	–
75	387145.69	2243998.59	387177.82	2243842.05	Картометрический метод	0.10	–
76	387142.60	2244002.87	387176.65	2243826.84	Картометрический метод	0.10	–
77	387135.70	2244005.96	387171.47	2243826.36	Картометрический метод	0.10	–
78	387104.08	2244004.76	387162.75	2243825.55	Картометрический метод	0.10	–
79	386960.61	2243978.65	387151.49	2243824.50	Картометрический метод	0.10	–
80	386950.04	2243976.72	387150.79	2243846.68	Картометрический метод	0.10	–
81	386931.03	2243950.09	387146.16	2243993.13	Картометрический метод	0.10	–
82	386913.67	2243927.75	387145.69	2243998.59	Картометрический метод	0.10	–
83	386902.03	2243916.81	387142.60	2244002.87	Картометрический метод	0.10	–
84	386888.48	2243907.78	387135.70	2244005.96	Картометрический метод	0.10	–
85	386870.65	2243900.89	387104.08	2244004.76	Картометрический метод	0.10	–
86	386852.58	2243898.03	386960.61	2243978.65	Картометрический метод	0.10	–
87	386808.12	2243893.28	386950.04	2243976.72	Картометрический метод	0.10	–
88	386783.89	2243892.09	386931.03	2243950.09	Картометрический метод	0.10	–
89	386774.13	2243891.85	386913.67	2243927.75	Картометрический метод	0.10	–
90	386768.43	2243887.81	386902.03	2243916.81	Картометрический метод	0.10	–
91	386762.48	2243881.86	386888.48	2243907.78	Картометрический метод	0.10	–
92	386755.35	2243872.13	386870.65	2243900.89	Картометрический метод	0.10	–
93	386750.12	2243862.38	386852.58	2243898.03	Картометрический метод	0.10	–

94	386745.37	2243850.01	386808.12	2243893.28	Картометрический метод	0.10	–
95	386736.81	2243822.91	386783.89	2243892.09	Картометрический метод	0.10	–
96	386730.63	2243797.00	386774.13	2243891.85	Картометрический метод	0.10	–
97	386725.40	2243784.64	386768.43	2243887.81	Картометрический метод	0.10	–
98	386701.63	2243747.56	386762.48	2243881.86	Картометрический метод	0.10	–
99	386685.70	2243726.16	386755.35	2243872.13	Картометрический метод	0.10	–
100	386661.69	2243695.73	386750.12	2243862.38	Картометрический метод	0.10	–
101	386636.16	2243701.69	386745.37	2243850.01	Картометрический метод	0.10	–
102	386632.55	2243702.53	386736.81	2243822.91	Картометрический метод	0.10	–
103	386611.77	2243707.38	386730.63	2243797.00	Картометрический метод	0.10	–
104	386631.50	2243739.71	386725.40	2243784.64	Картометрический метод	0.10	–
105	386644.81	2243762.77	386701.63	2243747.56	Картометрический метод	0.10	–
106	386660.75	2243793.91	386685.70	2243726.16	Картометрический метод	0.10	–
107	386667.41	2243812.69	386661.69	2243695.73	Картометрический метод	0.10	–
108	386669.06	2243824.81	386636.16	2243701.69	Картометрический метод	0.10	–
109	386669.07	2243836.24	386632.55	2243702.53	Картометрический метод	0.10	–
110	386642.20	2243836.23	386611.77	2243707.38	Картометрический метод	0.10	–
111	386530.42	2243817.28	386631.50	2243739.71	Картометрический метод	0.10	–
112	386503.66	2243810.04	386644.81	2243762.77	Картометрический метод	0.10	–
113	386454.87	2243794.01	386660.75	2243793.91	Картометрический метод	0.10	–
114	386429.98	2243792.31	386667.41	2243812.69	Картометрический метод	0.10	–
115	386411.90	2243788.82	386669.06	2243824.81	Картометрический метод	0.10	–
116	386398.37	2243791.78	386669.07	2243836.24	Картометрический метод	0.10	–
117	386372.30	2243797.49	386642.20	2243836.23	Картометрический метод	0.10	–
118	386282.52	2243819.80	386530.42	2243817.28	Картометрический метод	0.10	–
119	386263.80	2243823.53	386503.66	2243810.04	Картометрический метод	0.10	–
120	386196.05	2243822.56	386454.87	2243794.01	Картометрический метод	0.10	–
121	386191.63	2243823.74	386429.98	2243792.31	Картометрический метод	0.10	–
122	386138.43	2243838.01	386411.90	2243788.82	Картометрический метод	0.10	–
123	386148.87	2243846.93	386398.37	2243791.78	Картометрический метод	0.10	–
124	386155.17	2243854.53	386372.30	2243797.49	Картометрический метод	0.10	–
125	386160.29	2243870.22	386282.52	2243819.80	Картометрический метод	0.10	–
126	386164.93	2243899.23	386263.80	2243823.53	Картометрический метод	0.10	–
127	386168.26	2243911.71	386196.05	2243822.56	Картометрический метод	0.10	–

128	386176.69	2243930.60	386191.63	2243823.74	Картометрический метод	0.10	–
129	386180.49	2243937.14	386138.43	2243838.01	Картометрический метод	0.10	–
130	386186.67	2243945.70	386148.87	2243846.93	Картометрический метод	0.10	–
131	386188.93	2243948.78	386155.17	2243854.53	Картометрический метод	0.10	–
132	386191.68	2243956.54	386160.29	2243870.22	Картометрический метод	0.10	–
133	386194.76	2243965.20	386164.93	2243899.23	Картометрический метод	0.10	–
134	386198.44	2243970.77	386168.26	2243911.71	Картометрический метод	0.10	–
135	386214.37	2243986.11	386176.69	2243930.60	Картометрический метод	0.10	–
136	386216.40	2243989.08	386180.49	2243937.14	Картометрический метод	0.10	–
137	386217.58	2243992.17	386186.67	2243945.70	Картометрический метод	0.10	–
138	386220.54	2244010.23	386188.93	2243948.78	Картометрический метод	0.10	–
139	386223.64	2244023.31	386191.68	2243956.54	Картометрический метод	0.10	–
140	386230.53	2244046.96	386194.76	2243965.20	Картометрический метод	0.10	–
141	386233.38	2244054.10	386198.44	2243970.77	Картометрический метод	0.10	–
142	386236.59	2244058.97	386214.37	2243986.11	Картометрический метод	0.10	–
143	386244.91	2244065.14	386216.40	2243989.08	Картометрический метод	0.10	–
144	386253.35	2244068.13	386217.58	2243992.17	Картометрический метод	0.10	–
145	386261.91	2244068.95	386220.54	2244010.23	Картометрический метод	0.10	–
146	386269.28	2244069.08	386223.64	2244023.31	Картометрический метод	0.10	–
147	386273.44	2244070.27	386230.53	2244046.96	Картометрический метод	0.10	–
148	386281.40	2244070.26	386233.38	2244054.10	Картометрический метод	0.10	–
149	386287.94	2244076.57	386236.59	2244058.97	Картометрический метод	0.10	–
150	386292.16	2244084.52	386244.91	2244065.14	Картометрический метод	0.10	–
151	386295.05	2244092.11	386253.35	2244068.13	Картометрический метод	0.10	–
152	386292.90	2244108.65	386261.91	2244068.95	Картометрический метод	0.10	–
153	386274.99	2244246.67	386269.28	2244069.08	Картометрический метод	0.10	–
154	386271.90	2244258.41	386273.44	2244070.27	Картометрический метод	0.10	–
155	386268.90	2244267.16	386281.40	2244070.26	Картометрический метод	0.10	–
156	386250.54	2244298.76	386287.94	2244076.57	Картометрический метод	0.10	–
157	386238.08	2244321.64	386292.16	2244084.52	Картометрический метод	0.10	–
158	386211.69	2244358.50	386295.05	2244092.11	Картометрический метод	0.10	–
159	386202.19	2244378.22	386292.90	2244108.65	Картометрический метод	0.10	–
160	386197.43	2244395.58	386274.99	2244246.67	Картометрический метод	0.10	–
161	386201.86	2244428.56	386271.90	2244258.41	Картометрический метод	0.10	–

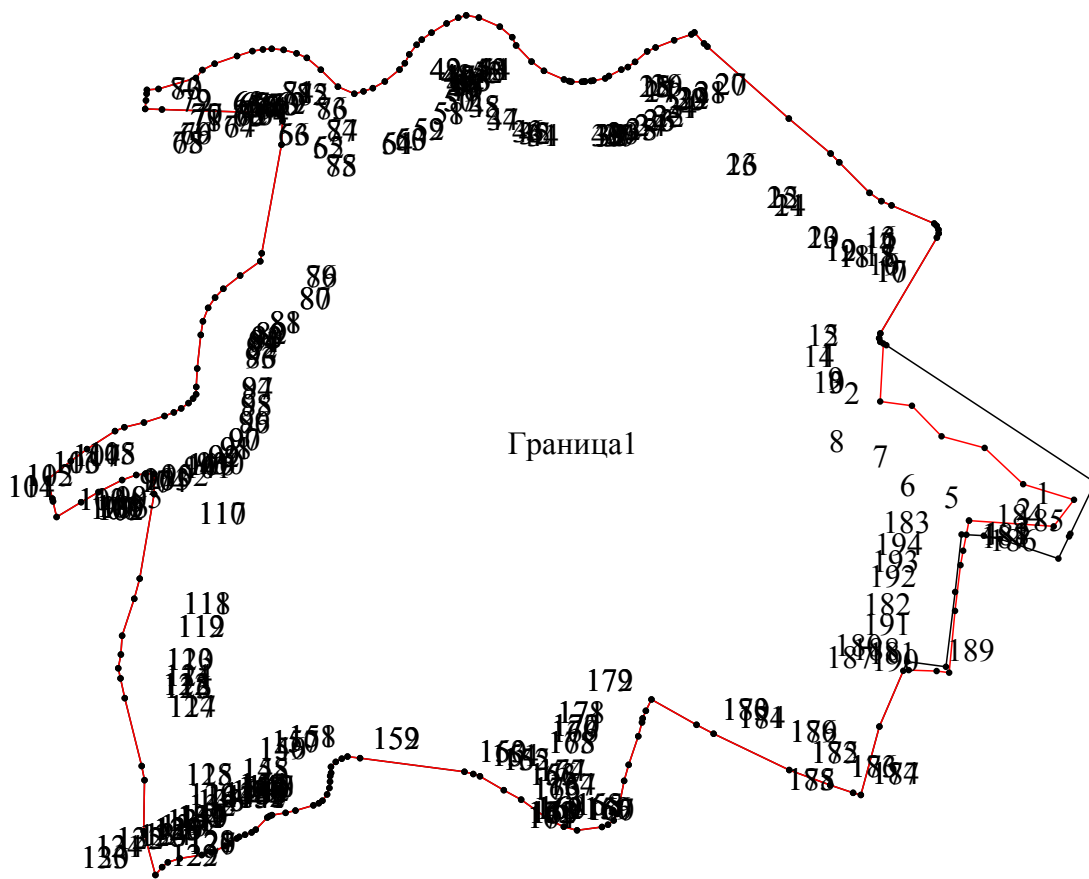
162	386204.86	2244436.46	386268.90	2244267.16	Картометрический метод	0.10	–
163	386210.63	2244444.14	386250.54	2244298.76	Картометрический метод	0.10	–
164	386219.16	2244448.64	386238.08	2244321.64	Картометрический метод	0.10	–
165	386233.25	2244452.04	386211.69	2244358.50	Картометрический метод	0.10	–
166	386262.93	2244457.81	386202.19	2244378.22	Картометрический метод	0.10	–
167	386284.06	2244463.79	386197.43	2244395.58	Картометрический метод	0.10	–
168	386321.84	2244476.59	386201.86	2244428.56	Картометрический метод	0.10	–
169	386340.20	2244481.50	386204.86	2244436.46	Картометрический метод	0.10	–
170	386345.54	2244482.37	386210.63	2244444.14	Картометрический метод	0.10	–
171	386355.57	2244486.63	386219.16	2244448.64	Картометрический метод	0.10	–
172	386370.53	2244494.10	386233.25	2244452.04	Картометрический метод	0.10	–
173	386337.11	2244553.66	386262.93	2244457.81	Картометрический метод	0.10	–
174	386325.15	2244576.29	386284.06	2244463.79	Картометрический метод	0.10	–
175	386277.33	2244676.20	386321.84	2244476.59	Картометрический метод	0.10	–
176	386257.26	2244730.43	386340.20	2244481.50	Картометрический метод	0.10	–
177	386247.12	2244760.74	386345.54	2244482.36	Картометрический метод	0.10	–
178	386244.20	2244770.90	386355.57	2244486.63	Картометрический метод	0.10	–
179	386334.81	2244795.51	386370.53	2244494.10	Картометрический метод	0.10	–
180	386420.72	2244832.42	386337.11	2244553.66	Картометрический метод	0.10	–
181	386413.78	2244883.44	386325.15	2244576.29	Картометрический метод	0.10	–
182	386512.67	2244895.74	386277.33	2244676.20	Картометрический метод	0.10	–
183	386588.82	2244904.21	386257.26	2244730.43	Картометрический метод	0.10	–
184	386587.10	2244933.67	386247.12	2244760.74	Картометрический метод	0.10	–
185	386582.83	2244955.01	386244.20	2244770.90	Картометрический метод	0.10	–
186	386556.74	2245032.18	386334.81	2244795.51	Картометрический метод	0.10	–
187	386586.18	2245046.35	386408.42	2244827.14	Картометрический метод	0.10	–
188	386589.60	2245047.99	386409.32	2244834.36	Картометрический метод	0.10	–
189	–	–	386408.20	2244871.16	Картометрический метод	0.10	–
190	–	–	386405.95	2244887.74	Картометрический метод	0.10	–
191	–	–	386487.74	2244895.52	Картометрический метод	0.10	–
192	–	–	386548.12	2244902.66	Картометрический метод	0.10	–
193	–	–	386567.16	2244906.32	Картометрический метод	0.10	–
194	–	–	386588.44	2244910.41	Картометрический метод	0.10	–
1	386657.53	2245080.67	386607.02	2244913.98	Картометрический метод	0.10	–

3. Сведения о характерных точках части (частей) границы объекта

-	-	-	-	-	-	-	-
---	---	---	---	---	---	---	---

Раздел 4






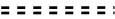
План границ объекта







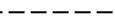



Масштаб 1: 10000

Используемые условные знаки и обозначения:

Обозначения земельных участков, размеры которых не могут быть переданы в масштабе разделов графической части:

-  Обозначение точки земельных участков, имеющиеся в ГКН сведения о границе которых достаточны для определения ее положения на местности.
-  Обозначение точки земельных участков, имеющиеся в ГКН сведения о границе которых не достаточны для определения ее положения на местности.
-  Обозначение точки земельных участков, представляющих собой единое землепользование с преобладанием обособленных участков, имеющиеся в ГКН сведения о границах которых достаточны для определения их положения на местности.
-  Обозначение точки ранее учтенных земельных участков, представляющих собой единое землепользование с преобладанием обособленных участков, имеющиеся в ГКН сведения о границах которых не достаточны для определения их положения на местности.
-  Граница ранее учтенного земельного участка, представляющего собой единое землепользование с преобладанием условных участков, имеющиеся в ГКН сведения о границах которых достаточны для определения их положения на местности.
-  Граница земельного участка, представляющего собой единое землепользование с преобладанием условных участков, имеющиеся в ГКН сведения о границах которых не достаточны для определения их положения на местности.

Обозначения земельных участков, размеры которых могут быть переданы в масштабе разделов графической части:

-  Характерная точка границы, сведения о которой не позволяют однозначно определить ее положение на местности.
-  Характерная точка границы, сведения о которой позволяют однозначно определить ее положение на местности.
-  Существующая часть границы земельных участков, имеющиеся в ГКН сведения о которой достаточны для определения ее местоположения.
-  Вновь образованная часть границы земельных участков, сведения о которой достаточны для определения ее местоположения.
-  Существующая часть границы земельных участков, имеющиеся сведения о которой не достаточны для определения ее местоположения.
-  Вновь образованная часть границы земельных участков, сведения о которой не достаточны для определения ее местоположения.
-  Базовая станция при спутниковых наблюдениях (GPS или ГЛОНАСС)
-  Пункты опорной межевой сети (ОМС), (пункт ГГС)



Пункты съёмочного обоснования, созданные при проведении кадастровых работ



Межевые знаки, которые использовались в качестве опорной сети или съёмочного обоснования



Внемасштабный площадной участок, границы которого установлены декларативно



Граница субъекта Российской Федерации



Граница муниципального образования



Граница кадастрового округа



Граница кадастрового района



Граница кадастрового квартала

ОПИСАНИЕ МЕСТОПОЛОЖЕНИЯ ГРАНИЦ
границ населенного пункта - поселок Свободный сельского поселения Георгиевка муниципального района
Кинельский Самарской области
(наименование объекта, местоположение границ которого описано (далее - объект))

Раздел 1

Сведения об объекте		
№ п/п	Характеристики объекта	Описание характеристик
1	2	3
1	Местоположение объекта	446416, Самарская обл, Кинельский р-н, Свободный п
2	Площадь объекта +/- величина погрешности определения площади (Р+/- Дельта Р)	897101 кв.м ± 192 кв.м
3	Иные характеристики объекта	—

Раздел 3

Сведения о местоположении измененных (уточненных) границ объекта							
1. Система координат <u>МСК-63</u>							
2. Сведения о характерных точках границ объекта							
Обозначение характерных точек границ	Существующие координаты, м		Измененные (уточненные) координаты, м		Метод определения координат характерной точки	Средняя квадратическая погрешность положения характерной точки (Mt), м	Описание обозначения точки на местности (при наличии)
	X	Y	X	Y			
1	2	3	4	5	6	7	8
Граница 1	-	-	-	-	-	-	-
1	399045.93	2236619.20	397868.41	2235971.93	Картометрический метод	0.10	-
2	399020.67	2236623.37	397998.16	2235905.71	Картометрический метод	0.10	-
3	398933.19	2236631.15	398115.08	2235907.74	Картометрический метод	0.10	-
4	398862.12	2236640.34	398162.14	2235917.14	Картометрический метод	0.10	-
5	398772.84	2236667.52	398204.97	2235931.94	Картометрический метод	0.10	-
6	398764.52	2236665.60	398232.52	2235949.53	Картометрический метод	0.10	-
7	398758.58	2236653.62	398267.36	2235989.13	Картометрический метод	0.10	-
8	398753.64	2236650.00	398288.12	2236022.09	Картометрический метод	0.10	-
9	398735.19	2236629.05	398292.81	2236021.92	Картометрический метод	0.10	-
10	398721.25	2236619.34	398367.71	2236218.43	Картометрический метод	0.10	-
11	398722.55	2236616.51	398393.97	2236288.36	Картометрический метод	0.10	-
12	398681.75	2236585.22	398482.84	2236432.95	Картометрический метод	0.10	-
13	398482.84	2236432.95	398681.75	2236585.22	Картометрический метод	0.10	-
14	398393.97	2236288.36	398722.55	2236616.51	Картометрический метод	0.10	-
15	398367.71	2236218.43	398721.25	2236619.34	Картометрический метод	0.10	-
16	398292.81	2236021.92	398735.19	2236629.05	Картометрический метод	0.10	-
17	398288.12	2236022.09	398753.64	2236650.00	Картометрический метод	0.10	-
18	398267.36	2235989.13	398758.58	2236653.62	Картометрический метод	0.10	-
19	398232.52	2235949.53	398764.52	2236665.60	Картометрический метод	0.10	-
20	398204.97	2235931.94	398772.84	2236667.52	Картометрический метод	0.10	-
21	398162.55	2235917.27	398862.12	2236640.34	Картометрический метод	0.10	-
22	398115.08	2235907.74	398933.19	2236631.15	Картометрический метод	0.10	-
23	397998.16	2235905.71	399020.67	2236623.37	Картометрический метод	0.10	-
24	397868.41	2235971.93	399045.93	2236619.20	Картометрический метод	0.10	-
25	397868.45	2235967.50	399035.57	2236530.77	Картометрический метод	0.10	-

26	397868.59	2235952.77	398949.77	2236427.87	Картометрический метод	0.10	–
27	397869.47	2235858.56	398823.54	2236126.82	Картометрический метод	0.10	–
28	397869.79	2235824.73	398743.40	2235986.31	Картометрический метод	0.10	–
29	397870.07	2235794.87	398769.78	2235865.56	Картометрический метод	0.10	–
30	397870.10	2235791.84	398793.18	2235737.86	Картометрический метод	0.10	–
31	397925.17	2235743.86	398798.84	2235699.36	Картометрический метод	0.10	–
32	397925.44	2235742.16	398829.94	2235640.33	Картометрический метод	0.10	–
33	397923.51	2235737.00	398839.20	2235621.81	Картометрический метод	0.10	–
34	397925.93	2235730.29	398843.30	2235605.71	Картометрический метод	0.10	–
35	397928.04	2235719.40	398779.59	2235576.65	Картометрический метод	0.10	–
36	397927.29	2235715.50	398767.54	2235566.33	Картометрический метод	0.10	–
37	397931.93	2235690.78	398730.84	2235534.09	Картометрический метод	0.10	–
38	397932.90	2235669.48	398705.60	2235522.00	Картометрический метод	0.10	–
39	397937.04	2235639.30	398669.67	2235512.07	Картометрический метод	0.10	–
40	397944.42	2235618.40	398640.13	2235509.83	Картометрический метод	0.10	–
41	397945.80	2235616.80	398640.29	2235509.29	Картометрический метод	0.10	–
42	397949.14	2235599.04	398648.31	2235493.86	Картометрический метод	0.10	–
43	397968.88	2235596.77	398652.89	2235480.33	Картометрический метод	0.10	–
44	397973.27	2235593.81	398658.11	2235462.10	Картометрический метод	0.10	–
45	397995.77	2235585.56	398665.97	2235443.08	Картометрический метод	0.10	–
46	398073.06	2235584.76	398670.32	2235430.05	Картометрический метод	0.10	–
47	398089.50	2235582.87	398672.86	2235418.54	Картометрический метод	0.10	–
48	398097.30	2235581.86	398676.88	2235396.50	Картометрический метод	0.10	–
49	398129.57	2235575.36	398679.37	2235385.71	Картометрический метод	0.10	–
50	398154.74	2235571.98	398686.64	2235364.06	Картометрический метод	0.10	–
51	398179.47	2235571.34	398695.80	2235339.05	Картометрический метод	0.10	–
52	398292.05	2235557.77	398699.91	2235321.65	Картометрический метод	0.10	–
53	398321.88	2235559.09	398702.38	2235294.97	Картометрический метод	0.10	–
54	398340.73	2235559.90	398703.94	2235268.99	Картометрический метод	0.10	–
55	398409.30	2235560.84	398704.16	2235240.79	Картометрический метод	0.10	–
56	398419.20	2235563.03	398701.94	2235208.72	Картометрический метод	0.10	–
57	398421.99	2235563.15	398698.97	2235185.76	Картометрический метод	0.10	–
58	398428.60	2235518.62	398690.41	2235160.30	Картометрический метод	0.10	–
59	398429.56	2235502.91	398679.50	2235129.55	Картометрический метод	0.10	–

60	398440.07	2235442.60	398668.80	2235110.03	Картометрический метод	0.10	–
61	398441.27	2235440.79	398657.80	2235097.87	Картометрический метод	0.10	–
62	398483.43	2235297.58	398645.74	2235086.74	Картометрический метод	0.10	–
63	398520.72	2235170.95	398627.67	2235075.59	Картометрический метод	0.10	–
64	398525.75	2235153.89	398640.12	2235100.86	Картометрический метод	0.10	–
65	398620.86	2235071.38	398621.96	2235109.29	Картометрический метод	0.10	–
66	398645.74	2235086.74	398607.65	2235082.83	Картометрический метод	0.10	–
67	398657.80	2235097.87	398525.75	2235153.89	Картометрический метод	0.10	–
68	398668.81	2235110.03	398520.72	2235170.95	Картометрический метод	0.10	–
69	398679.50	2235129.55	398483.43	2235297.58	Картометрический метод	0.10	–
70	398690.48	2235160.48	398441.27	2235440.79	Картометрический метод	0.10	–
71	398698.97	2235185.76	398440.07	2235442.60	Картометрический метод	0.10	–
72	398701.94	2235208.72	398439.09	2235448.19	Картометрический метод	0.10	–
73	398704.16	2235240.79	398439.02	2235448.44	Картометрический метод	0.10	–
74	398703.91	2235269.73	398438.85	2235449.59	Картометрический метод	0.10	–
75	398702.30	2235295.56	398429.60	2235502.61	Картометрический метод	0.10	–
76	398699.91	2235321.65	398428.60	2235518.62	Картометрический метод	0.10	–
77	398695.80	2235339.05	398421.99	2235563.15	Картометрический метод	0.10	–
78	398686.64	2235364.06	398419.20	2235563.03	Картометрический метод	0.10	–
79	398679.37	2235385.71	398409.30	2235560.84	Картометрический метод	0.10	–
80	398676.88	2235396.50	398360.00	2235560.08	Картометрический метод	0.10	–
81	398672.86	2235418.54	398341.42	2235559.81	Картометрический метод	0.10	–
82	398670.32	2235430.05	398292.05	2235557.77	Картометрический метод	0.10	–
83	398665.97	2235443.08	398194.36	2235569.42	Картометрический метод	0.10	–
84	398658.11	2235462.10	398179.47	2235571.34	Картометрический метод	0.10	–
85	398652.89	2235480.33	398154.74	2235571.98	Картометрический метод	0.10	–
86	398648.31	2235493.86	398129.57	2235575.36	Картометрический метод	0.10	–
87	398640.29	2235509.29	398097.30	2235581.86	Картометрический метод	0.10	–
88	398640.13	2235509.83	398089.50	2235582.87	Картометрический метод	0.10	–
89	398669.67	2235512.07	398073.06	2235584.76	Картометрический метод	0.10	–
90	398705.60	2235522.00	397995.77	2235585.56	Картометрический метод	0.10	–
91	398730.84	2235534.09	397973.27	2235593.81	Картометрический метод	0.10	–
92	398766.99	2235565.85	397968.88	2235596.77	Картометрический метод	0.10	–
93	398779.59	2235576.65	397949.14	2235599.04	Картометрический метод	0.10	–

94	398843.31	2235605.72	397945.80	2235616.80	Картометрический метод	0.10	–
95	398839.20	2235621.81	397944.42	2235618.40	Картометрический метод	0.10	–
96	398829.94	2235640.33	397937.04	2235639.30	Картометрический метод	0.10	–
97	398798.84	2235699.36	397932.90	2235669.48	Картометрический метод	0.10	–
98	398793.18	2235737.86	397931.93	2235690.78	Картометрический метод	0.10	–
99	398769.78	2235865.56	397927.29	2235715.50	Картометрический метод	0.10	–
100	398743.40	2235986.31	397928.04	2235719.40	Картометрический метод	0.10	–
101	398823.54	2236126.82	397925.93	2235730.29	Картометрический метод	0.10	–
102	398949.77	2236427.87	397923.51	2235737.00	Картометрический метод	0.10	–
103	399035.57	2236530.77	397925.44	2235742.16	Картометрический метод	0.10	–
104	–	–	397925.17	2235743.86	Картометрический метод	0.10	–
105	–	–	397870.10	2235791.84	Картометрический метод	0.10	–
106	–	–	397870.07	2235794.87	Картометрический метод	0.10	–
107	–	–	397869.79	2235824.73	Картометрический метод	0.10	–
108	–	–	397869.47	2235858.56	Картометрический метод	0.10	–
1	399045.93	2236619.20	397868.41	2235971.93	Картометрический метод	0.10	–
Граница1(2)	–	–	–	–	–	–	–
109	–	–	397690.13	2236523.14	Картометрический метод	0.10	–
110	–	–	397695.76	2236834.64	Картометрический метод	0.10	–
111	–	–	397705.92	2236862.70	Картометрический метод	0.10	–
112	–	–	397739.14	2236923.76	Картометрический метод	0.10	–
113	–	–	397783.72	2236975.42	Картометрический метод	0.10	–
114	–	–	397778.04	2236172.49	Картометрический метод	0.10	–
115	–	–	397724.85	2236300.18	Картометрический метод	0.10	–
116	–	–	397713.08	2236366.03	Картометрический метод	0.10	–
117	–	–	397704.59	2236416.54	Картометрический метод	0.10	–
118	–	–	397691.38	2236456.44	Картометрический метод	0.10	–
109	–	–	397690.13	2236523.14	Картометрический метод	0.10	–
Граница1(3)	–	–	–	–	–	–	–
119	–	–	399080.34	2237102.43	Картометрический метод	0.10	–
120	–	–	399082.31	2237116.99	Картометрический метод	0.10	–
121	–	–	399087.04	2237160.66	Картометрический метод	0.10	–
122	–	–	399089.99	2237188.58	Картометрический метод	0.10	–
123	–	–	399092.16	2237209.04	Картометрический метод	0.10	–
124	–	–	399127.56	2237279.83	Картометрический метод	0.10	–

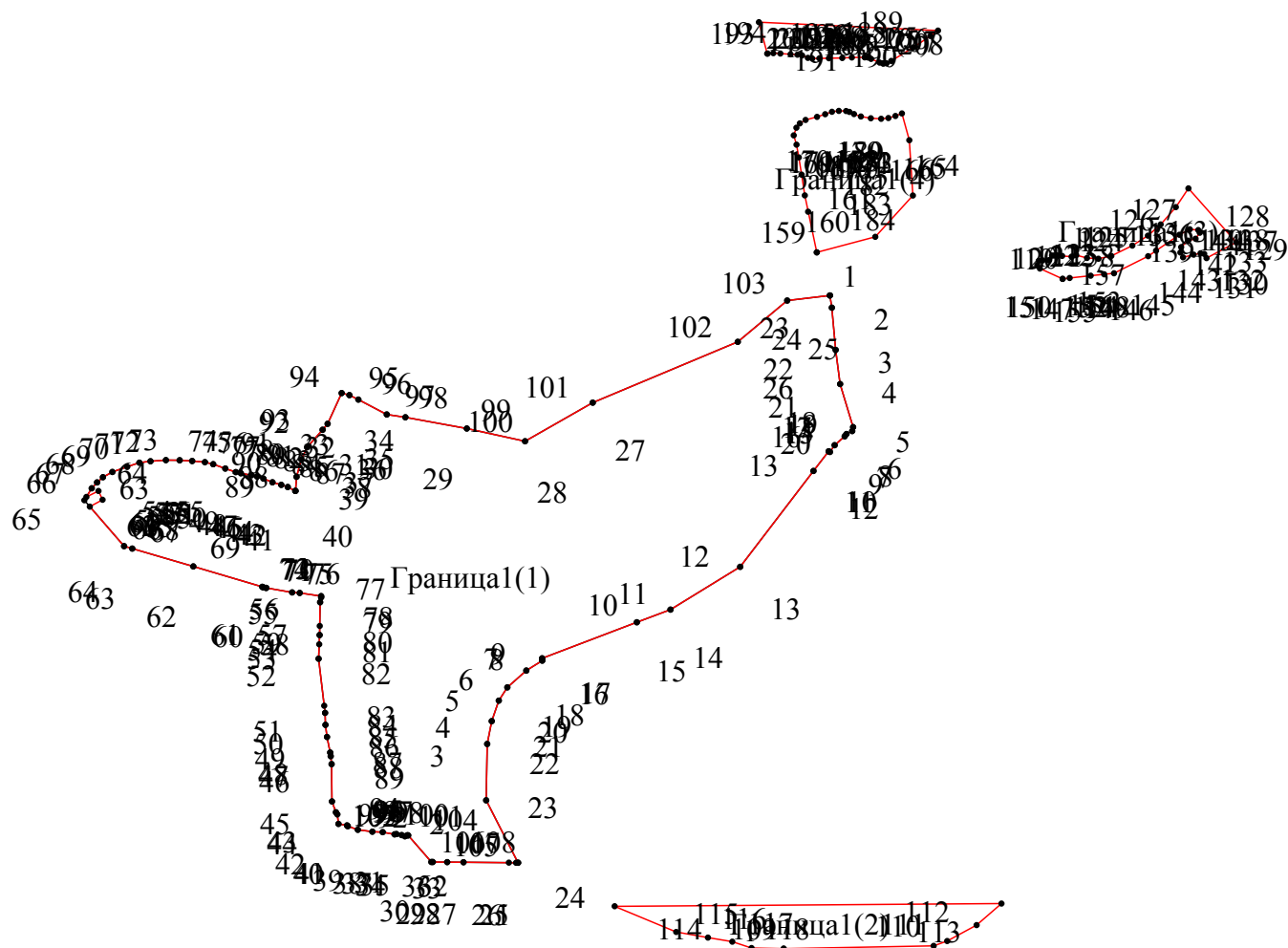
125	–	–	399138.80	2237296.24	Картометрический метод	0.10	–
126	–	–	399171.96	2237344.68	Картометрический метод	0.10	–
127	–	–	399183.38	2237366.54	Картометрический метод	0.10	–
128	–	–	399181.80	2237383.85	Картометрический метод	0.10	–
129	–	–	399176.29	2237387.01	Картометрический метод	0.10	–
130	–	–	399163.69	2237378.34	Картометрический метод	0.10	–
131	–	–	399159.75	2237362.59	Картометрический метод	0.10	–
132	–	–	399146.36	2237348.42	Картометрический метод	0.10	–
133	–	–	399135.33	2237346.85	Картометрический метод	0.10	–
134	–	–	399125.08	2237352.36	Картометрический метод	0.10	–
135	–	–	399130.60	2237374.40	Картометрический метод	0.10	–
136	–	–	399133.76	2237388.57	Картометрический метод	0.10	–
137	–	–	399132.18	2237396.44	Картометрический метод	0.10	–
138	–	–	399123.51	2237401.17	Картометрический метод	0.10	–
139	–	–	399156.36	2237462.86	Картометрический метод	0.10	–
140	–	–	399268.26	2237363.59	Картометрический метод	0.10	–
141	–	–	399229.28	2237337.45	Картометрический метод	0.10	–
142	–	–	399193.42	2237305.92	Картометрический метод	0.10	–
143	–	–	399170.20	2237279.34	Картометрический метод	0.10	–
144	–	–	399149.57	2237247.08	Картометрический метод	0.10	–
145	–	–	399128.00	2237203.58	Картометрический метод	0.10	–
146	–	–	399122.24	2237176.79	Картометрический метод	0.10	–
147	–	–	399123.93	2237153.05	Картометрический метод	0.10	–
148	–	–	399129.74	2237130.65	Картометрический метод	0.10	–
149	–	–	399126.42	2237121.00	Картометрический метод	0.10	–
150	–	–	399128.00	2237101.32	Картометрический метод	0.10	–
151	–	–	399129.18	2237090.68	Картометрический метод	0.10	–
152	–	–	399128.98	2237085.57	Картометрический метод	0.10	–
153	–	–	399128.78	2237080.44	Картометрический метод	0.10	–
154	–	–	399119.33	2237074.16	Картометрический метод	0.10	–
155	–	–	399118.94	2237060.76	Картометрический метод	0.10	–
156	–	–	399118.15	2237052.91	Картометрический метод	0.10	–
157	–	–	399109.09	2237049.74	Картометрический метод	0.10	–
158	–	–	399102.00	2237055.26	Картометрический метод	0.10	–

119	–	–	399080.34	2237102.43	Картометрический метод	0.10	–
Граница1(4)	–	–	–	–	–	–	–
159	–	–	399135.38	2236592.13	Картометрический метод	0.10	–
160	–	–	399167.70	2236713.52	Картометрический метод	0.10	–
161	–	–	399253.61	2236791.50	Картометрический метод	0.10	–
162	–	–	399368.32	2236784.11	Картометрический метод	0.10	–
163	–	–	399423.93	2236768.77	Картометрический метод	0.10	–
164	–	–	399418.58	2236755.36	Картометрический метод	0.10	–
165	–	–	399414.38	2236740.64	Картометрический метод	0.10	–
166	–	–	399412.70	2236725.62	Картометрический метод	0.10	–
167	–	–	399413.75	2236704.19	Картометрический метод	0.10	–
168	–	–	399417.64	2236683.54	Картометрический метод	0.10	–
169	–	–	399422.62	2236669.24	Картометрический метод	0.10	–
170	–	–	399427.12	2236659.66	Картометрический метод	0.10	–
171	–	–	399428.88	2236652.95	Картометрический метод	0.10	–
172	–	–	399429.16	2236637.70	Картометрический метод	0.10	–
173	–	–	399427.32	2236623.56	Картометрический метод	0.10	–
174	–	–	399422.26	2236609.59	Картометрический метод	0.10	–
175	–	–	399416.79	2236592.58	Картометрический метод	0.10	–
176	–	–	399410.42	2236568.85	Картометрический метод	0.10	–
177	–	–	399403.13	2236556.90	Картометрический метод	0.10	–
178	–	–	399394.25	2236549.77	Картометрический метод	0.10	–
179	–	–	399378.26	2236544.22	Картометрический метод	0.10	–
180	–	–	399359.03	2236549.99	Картометрический метод	0.10	–
181	–	–	399332.67	2236554.60	Картометрический метод	0.10	–
182	–	–	399296.97	2236560.48	Картометрический метод	0.10	–
183	–	–	399253.69	2236567.22	Картометрический метод	0.10	–
184	–	–	399219.82	2236574.17	Картометрический метод	0.10	–
159	–	–	399135.38	2236592.13	Картометрический метод	0.10	–
Граница1(5)	–	–	–	–	–	–	–
185	–	–	399527.53	2236729.91	Картометрический метод	0.10	–
186	–	–	399527.74	2236736.70	Картометрический метод	0.10	–
187	–	–	399532.84	2236746.67	Картометрический метод	0.10	–
188	–	–	399560.90	2236792.51	Картометрический метод	0.10	–
189	–	–	399584.66	2236827.87	Картометрический метод	0.10	–

190	–	–	399595.90	2236843.64	Картометрический метод	0.10	–
191	–	–	399613.26	2236472.01	Картометрический метод	0.10	–
192	–	–	399547.86	2236489.12	Картометрический метод	0.10	–
193	–	–	399548.14	2236490.21	Картометрический метод	0.10	–
194	–	–	399548.91	2236501.76	Картометрический метод	0.10	–
195	–	–	399548.15	2236516.33	Картометрический метод	0.10	–
196	–	–	399546.68	2236537.40	Картометрический метод	0.10	–
197	–	–	399545.93	2236551.92	Картометрический метод	0.10	–
198	–	–	399544.35	2236561.61	Картометрический метод	0.10	–
199	–	–	399539.13	2236573.64	Картометрический метод	0.10	–
200	–	–	399537.96	2236582.42	Картометрический метод	0.10	–
201	–	–	399538.21	2236597.32	Картометрический метод	0.10	–
202	–	–	399538.46	2236617.15	Картометрический метод	0.10	–
203	–	–	399538.96	2236644.85	Картометрический метод	0.10	–
204	–	–	399539.93	2236664.86	Картометрический метод	0.10	–
205	–	–	399540.19	2236691.51	Картометрический метод	0.10	–
206	–	–	399539.91	2236698.33	Картометрический метод	0.10	–
207	–	–	399537.14	2236704.73	Картометрический метод	0.10	–
208	–	–	399529.58	2236722.60	Картометрический метод	0.10	–
185	–	–	399527.53	2236729.91	Картометрический метод	0.10	–
3. Сведения о характерных точках части (частей) границы объекта							
–	–	–	–	–	–	–	–

Раздел 4

План границ объекта



Масштаб 1:15000












Используемые условные знаки и обозначения:

Обозначения земельных участков, размеры которых не могут быть переданы в масштабе разделов графической части:

- Обозначение точки земельных участков, имеющиеся в ГКН сведения о границе которых достаточны для определения ее положения на местности.
- Обозначение точки земельных участков, имеющиеся в ГКН сведения о границе которых не достаточны для определения ее положения на местности.
- Обозначение точки земельных участков, представляющих собой единое землепользование с преобладанием обособленных участков, имеющиеся в ГКН сведения о границах которых достаточны для определения их положения на местности.
- Обозначение точки ранее учтенных земельных участков, представляющих собой единое землепользование с преобладанием обособленных участков, имеющиеся в ГКН сведения о границах которых не достаточны для определения их положения на местности.
- ==== Граница ранее учтенного земельного участка, представляющего собой единое землепользование с преобладанием условных участков, имеющиеся в ГКН сведения о границах которых достаточны для определения их положения на местности.
- Граница земельного участка, представляющего собой единое землепользование с преобладанием условных участков, имеющиеся в ГКН сведения о границах которых не достаточны для определения их положения на местности.

Обозначения земельных участков, размеры которых могут быть переданы в масштабе разделов графической части:

- Характерная точка границы, сведения о которой не позволяют однозначно определить ее положение на местности.
- Характерная точка границы, сведения о которой позволяют однозначно определить ее положение на местности.
- _____ Существующая часть границы земельных участков, имеющиеся в ГКН сведения о которой достаточны для определения ее местоположения.
- _____ Вновь образованная часть границы земельных участков, сведения о которой достаточны для определения ее местоположения.
- Существующая часть границы земельных участков, имеющиеся сведения о которой не достаточны для определения ее местоположения.

	Вновь образованная часть границы земельных участков, сведения о которой не достаточны для определения ее местоположения.
	Базовая станция при спутниковых наблюдениях (GPS или ГЛОНАСС)
	Пункты опорной межевой сети (ОМС), (пункт ГГС)
	Пункты съемочного обоснования, созданные при проведении кадастровых работ
	Межевые знаки, которые использовались в качестве опорной сети или съемочного обоснования
	Внемасштабный площадной участок, границы которого установлены декларативно
	Граница субъекта Российской Федерации
	Граница муниципального образования
	Граница кадастрового округа
	Граница кадастрового района
	Граница кадастрового квартала

ОПИСАНИЕ МЕСТОПОЛОЖЕНИЯ ГРАНИЦ
границ населенного пункта - с. Большая Малышевка сельского поселения Георгиевка муниципального района
Кинельский Самарской области
(наименование объекта, местоположение границ которого описано (далее - объект))

Раздел 1

Сведения об объекте		
№ п/п	Характеристики объекта	Описание характеристик
1	2	3
1	Местоположение объекта	446418, Самарская обл, Кинельский р-н, Большая Малышевка с
2	Площадь объекта +/- величина погрешности определения площади (Р+/- Дельта Р)	4494736 кв.м ± 425 кв.м
3	Иные характеристики объекта	—

Раздел 3

Сведения о местоположении измененных (уточненных) границ объекта							
1. Система координат <u>МСК-63</u>							
2. Сведения о характерных точках границ объекта							
Обозначение характерных точек границ	Существующие координаты, м		Измененные (уточненные) координаты, м		Метод определения координат характерной точки	Средняя квадратическая погрешность положения характерной точки (Mt), м	Описание обозначения точки на местности (при наличии)
	X	Y	X	Y			
1	2	3	4	5	6	7	8
1	394305.95	2240216.64	391954.53	2241270.18	Картометрический метод	0.10	–
2	394340.35	2240246.93	392300.07	2241359.01	Картометрический метод	0.10	–
3	394370.20	2240272.17	392292.90	2241408.30	Картометрический метод	0.10	–
4	394462.40	2240295.90	392280.83	2241491.36	Картометрический метод	0.10	–
5	394466.25	2240399.17	392234.18	2241577.79	Картометрический метод	0.10	–
6	394483.20	2240430.13	392176.45	2241650.91	Картометрический метод	0.10	–
7	394488.12	2240440.71	392120.08	2241752.51	Картометрический метод	0.10	–
8	394488.41	2240441.02	392315.94	2241886.07	Картометрический метод	0.10	–
9	394501.82	2240455.58	392320.08	2241885.44	Картометрический метод	0.10	–
10	394579.06	2240420.75	392320.00	2241884.82	Картометрический метод	0.10	–
11	394593.77	2240450.56	392322.31	2241884.50	Картометрический метод	0.10	–
12	394597.44	2240449.12	392322.40	2241885.08	Картометрический метод	0.10	–
13	394653.36	2240549.50	392474.94	2241861.84	Картометрический метод	0.10	–
14	394663.51	2240567.72	392477.47	2241861.46	Картометрический метод	0.10	–
15	394693.21	2240620.99	392481.12	2241861.10	Картометрический метод	0.10	–
16	394705.82	2240643.64	392720.75	2241837.64	Картометрический метод	0.10	–
17	394691.34	2240649.59	392718.57	2241522.92	Картометрический метод	0.10	–
18	394672.50	2240659.51	392791.92	2241523.86	Картометрический метод	0.10	–
19	394660.08	2240666.01	392796.36	2241523.92	Картометрический метод	0.10	–
20	394649.76	2240673.95	392846.17	2241635.23	Картометрический метод	0.10	–
21	394642.62	2240681.79	392872.09	2241645.70	Картометрический метод	0.10	–
22	394634.39	2240689.83	392877.12	2241647.73	Картометрический метод	0.10	–
23	394629.03	2240696.87	392911.46	2241655.47	Картометрический метод	0.10	–
24	394623.77	2240702.82	393051.75	2241669.57	Картометрический метод	0.10	–
25	394618.21	2240705.01	393163.57	2241671.44	Картометрический метод	0.10	–

26	394596.98	2240707.40	393423.22	2241658.05	Картометрический метод	0.10	–
27	394559.48	2240699.05	393595.48	2241629.87	Картометрический метод	0.10	–
28	394552.43	2240700.34	393607.97	2241617.98	Картометрический метод	0.10	–
29	394547.88	2240703.22	393600.63	2241573.32	Картометрический метод	0.10	–
30	394541.42	2240709.17	393602.41	2241565.38	Картометрический метод	0.10	–
31	394520.58	2240722.47	393607.37	2241557.44	Картометрический метод	0.10	–
32	394508.49	2240732.59	393617.29	2241551.69	Картометрический метод	0.10	–
33	394496.27	2240746.49	393635.55	2241546.13	Картометрический метод	0.10	–
34	394482.08	2240767.41	393650.23	2241545.35	Картометрический метод	0.10	–
35	394480.50	2240771.98	393669.29	2241548.91	Картометрический метод	0.10	–
36	394480.00	2240782.21	393733.99	2241574.51	Картометрический метод	0.10	–
37	394496.07	2240834.00	393759.38	2241581.45	Картометрический метод	0.10	–
38	394515.22	2240872.77	393776.04	2241582.64	Картометрический метод	0.10	–
39	394518.00	2240883.60	393821.19	2241582.69	Картометрический метод	0.10	–
40	394519.19	2240895.51	393871.99	2241586.47	Картометрический метод	0.10	–
41	394514.34	2240932.61	393883.71	2241589.15	Картометрический метод	0.10	–
42	394515.93	2240980.34	393901.06	2241595.69	Картометрический метод	0.10	–
43	394524.05	2241021.02	393934.70	2241615.54	Картометрический метод	0.10	–
44	394529.81	2241031.53	393940.85	2241621.59	Картометрический метод	0.10	–
45	394539.33	2241042.45	393945.61	2241629.13	Картометрический метод	0.10	–
46	394544.97	2241048.27	393951.66	2241645.81	Картометрический метод	0.10	–
47	394545.97	2241050.33	393958.21	2241658.70	Картометрический метод	0.10	–
48	394554.64	2241068.23	394032.49	2241637.91	Картометрический метод	0.10	–
49	394561.20	2241082.98	394043.02	2241632.77	Картометрический метод	0.10	–
50	394555.73	2241095.52	394064.77	2241620.50	Картометрический метод	0.10	–
51	394545.26	2241113.62	394087.19	2241608.79	Картометрический метод	0.10	–
52	394538.28	2241127.98	394124.00	2241583.39	Картометрический метод	0.10	–
53	394535.16	2241147.83	394151.19	2241568.80	Картометрический метод	0.10	–
54	394534.77	2241172.88	394197.03	2241551.64	Картометрический метод	0.10	–
55	394535.16	2241229.71	394327.70	2241516.91	Картометрический метод	0.10	–
56	394531.10	2241259.78	394449.34	2241505.40	Картометрический метод	0.10	–
57	394525.37	2241285.57	394456.59	2241505.50	Картометрический метод	0.10	–
58	394512.34	2241311.59	394460.26	2241506.10	Картометрический метод	0.10	–
59	394506.95	2241335.33	394462.15	2241507.12	Картометрический метод	0.10	–

60	394470.48	2241347.15	394512.26	2241571.13	Картометрический метод	0.10	–
61	394449.05	2241348.04	394517.84	2241570.24	Картометрический метод	0.10	–
62	394442.40	2241349.94	394562.14	2241545.00	Картометрический метод	0.10	–
63	394429.20	2241361.05	394494.39	2241464.51	Картометрический метод	0.10	–
64	394430.19	2241365.01	394489.37	2241441.87	Картометрический метод	0.10	–
65	394430.31	2241369.73	394438.43	2241379.69	Картометрический метод	0.10	–
66	394438.43	2241379.69	394430.31	2241369.73	Картометрический метод	0.10	–
67	394633.59	2241617.92	394430.19	2241365.01	Картометрический метод	0.10	–
68	394610.75	2241627.98	394429.20	2241361.05	Картометрический метод	0.10	–
69	394569.56	2241597.02	394442.40	2241349.94	Картометрический метод	0.10	–
70	394517.84	2241570.24	394449.05	2241348.04	Картометрический метод	0.10	–
71	394512.26	2241571.13	394470.48	2241347.15	Картометрический метод	0.10	–
72	394462.15	2241507.12	394506.95	2241335.33	Картометрический метод	0.10	–
73	394460.26	2241506.10	394512.34	2241311.59	Картометрический метод	0.10	–
74	394456.59	2241505.50	394525.37	2241285.57	Картометрический метод	0.10	–
75	394449.34	2241505.40	394531.10	2241259.78	Картометрический метод	0.10	–
76	394327.70	2241516.91	394535.16	2241229.71	Картометрический метод	0.10	–
77	394197.03	2241551.64	394534.77	2241172.88	Картометрический метод	0.10	–
78	394151.19	2241568.80	394535.16	2241147.83	Картометрический метод	0.10	–
79	394124.00	2241583.39	394538.28	2241127.98	Картометрический метод	0.10	–
80	394087.19	2241608.79	394545.26	2241113.62	Картометрический метод	0.10	–
81	394064.77	2241620.50	394555.73	2241095.52	Картометрический метод	0.10	–
82	394043.02	2241632.77	394561.20	2241082.98	Картометрический метод	0.10	–
83	394032.49	2241637.91	394554.64	2241068.23	Картометрический метод	0.10	–
84	393958.21	2241658.70	394545.97	2241050.33	Картометрический метод	0.10	–
85	393951.66	2241645.81	394544.97	2241048.27	Картометрический метод	0.10	–
86	393945.61	2241629.13	394539.33	2241042.45	Картометрический метод	0.10	–
87	393940.85	2241621.59	394529.81	2241031.53	Картометрический метод	0.10	–
88	393934.70	2241615.54	394524.05	2241021.02	Картометрический метод	0.10	–
89	393901.06	2241595.69	394515.93	2240980.34	Картометрический метод	0.10	–
90	393883.71	2241589.15	394514.34	2240932.61	Картометрический метод	0.10	–
91	393871.99	2241586.47	394519.19	2240895.51	Картометрический метод	0.10	–
92	393821.19	2241582.69	394518.00	2240883.60	Картометрический метод	0.10	–
93	393776.04	2241582.64	394515.22	2240872.77	Картометрический метод	0.10	–

94	393759.38	2241581.45	394496.07	2240834.00	Картометрический метод	0.10	–
95	393733.99	2241574.51	394480.00	2240782.21	Картометрический метод	0.10	–
96	393669.29	2241548.91	394480.50	2240771.98	Картометрический метод	0.10	–
97	393650.23	2241545.35	394482.08	2240767.41	Картометрический метод	0.10	–
98	393635.55	2241546.13	394496.27	2240746.49	Картометрический метод	0.10	–
99	393617.29	2241551.69	394508.49	2240732.59	Картометрический метод	0.10	–
100	393607.37	2241557.44	394520.58	2240722.47	Картометрический метод	0.10	–
101	393602.41	2241565.38	394541.42	2240709.17	Картометрический метод	0.10	–
102	393600.63	2241573.32	394547.88	2240703.22	Картометрический метод	0.10	–
103	393607.97	2241617.98	394552.43	2240700.34	Картометрический метод	0.10	–
104	393595.48	2241629.87	394559.48	2240699.05	Картометрический метод	0.10	–
105	393423.22	2241658.05	394596.98	2240707.40	Картометрический метод	0.10	–
106	393163.57	2241671.44	394618.21	2240705.01	Картометрический метод	0.10	–
107	393051.75	2241669.57	394623.77	2240702.82	Картометрический метод	0.10	–
108	392911.46	2241655.47	394629.03	2240696.87	Картометрический метод	0.10	–
109	392877.12	2241647.73	394634.39	2240689.83	Картометрический метод	0.10	–
110	392872.09	2241645.70	394642.62	2240681.79	Картометрический метод	0.10	–
111	392846.17	2241635.23	394649.76	2240673.95	Картометрический метод	0.10	–
112	392796.36	2241523.92	394660.08	2240666.01	Картометрический метод	0.10	–
113	392718.57	2241522.92	394672.50	2240659.51	Картометрический метод	0.10	–
114	392720.75	2241837.64	394691.34	2240649.59	Картометрический метод	0.10	–
115	392477.47	2241861.46	394705.82	2240643.64	Картометрический метод	0.10	–
116	392315.94	2241886.07	394693.21	2240620.99	Картометрический метод	0.10	–
117	392120.08	2241752.51	394663.51	2240567.72	Картометрический метод	0.10	–
118	392176.45	2241650.91	394653.36	2240549.50	Картометрический метод	0.10	–
119	392234.18	2241577.79	394597.44	2240449.12	Картометрический метод	0.10	–
120	392280.83	2241491.36	394593.77	2240450.56	Картометрический метод	0.10	–
121	392292.90	2241408.30	394588.63	2240440.16	Картометрический метод	0.10	–
122	392300.07	2241359.01	394579.06	2240420.75	Картометрический метод	0.10	–
123	391954.53	2241270.18	394501.82	2240455.58	Картометрический метод	0.10	–
124	392002.21	2241032.77	394495.13	2240448.33	Картометрический метод	0.10	–
125	392030.32	2240908.14	394491.97	2240444.89	Картометрический метод	0.10	–
126	392045.06	2240911.20	394488.41	2240441.02	Картометрический метод	0.10	–
127	392055.74	2240874.85	394488.12	2240440.71	Картометрический метод	0.10	–

128	392061.29	2240862.27	394483.20	2240430.13	Картометрический метод	0.10	–
129	392064.93	2240850.63	394466.25	2240399.17	Картометрический метод	0.10	–
130	392065.31	2240838.69	394462.40	2240295.90	Картометрический метод	0.10	–
131	392066.51	2240829.08	394370.20	2240272.17	Картометрический метод	0.10	–
132	392071.13	2240815.99	394340.35	2240246.93	Картометрический метод	0.10	–
133	392089.71	2240760.98	394305.95	2240216.64	Картометрический метод	0.10	–
134	392093.97	2240743.34	394299.20	2240202.30	Картометрический метод	0.10	–
135	392098.90	2240720.09	394285.08	2240188.98	Картометрический метод	0.10	–
136	392104.60	2240696.56	394265.44	2240167.85	Картометрический метод	0.10	–
137	392124.21	2240673.23	394250.65	2240144.19	Картометрический метод	0.10	–
138	392130.29	2240662.70	394249.00	2240129.96	Картометрический метод	0.10	–
139	392131.29	2240640.88	394243.12	2240130.38	Картометрический метод	0.10	–
140	392133.72	2240615.96	394226.82	2240131.24	Картометрический метод	0.10	–
141	392135.45	2240590.82	394225.18	2239918.17	Картометрический метод	0.10	–
142	392136.47	2240564.45	394226.74	2239678.99	Картометрический метод	0.10	–
143	392149.95	2240495.67	394058.27	2239637.94	Картометрический метод	0.10	–
144	392155.01	2240456.12	393823.63	2239597.78	Картометрический метод	0.10	–
145	392219.19	2240445.33	393699.82	2239571.16	Картометрический метод	0.10	–
146	392288.63	2240433.67	393607.87	2239549.57	Картометрический метод	0.10	–
147	392319.82	2240428.43	393533.18	2239531.92	Картометрический метод	0.10	–
148	392322.92	2240427.91	393527.16	2239534.88	Картометрический метод	0.10	–
149	392324.38	2240427.67	393526.82	2239581.66	Картометрический метод	0.10	–
150	392342.21	2240424.67	393534.28	2239713.57	Картометрический метод	0.10	–
151	392350.91	2240423.80	393537.22	2239769.28	Картометрический метод	0.10	–
152	392357.02	2240422.19	393517.84	2239798.76	Картометрический метод	0.10	–
153	392346.73	2240356.68	393502.87	2239807.40	Картометрический метод	0.10	–
154	392331.62	2240260.47	393410.54	2239791.09	Картометрический метод	0.10	–
155	392226.64	2240109.05	393238.06	2239744.11	Картометрический метод	0.10	–
156	392293.93	2240096.90	393231.73	2239805.44	Картометрический метод	0.10	–
157	392349.04	2240105.73	393098.98	2239779.84	Картометрический метод	0.10	–
158	392452.52	2240109.94	393090.84	2239858.43	Картометрический метод	0.10	–
159	392463.14	2240105.25	392811.46	2239871.89	Картометрический метод	0.10	–
160	392460.63	2240099.17	392791.44	2239789.11	Картометрический метод	0.10	–
161	392453.67	2240082.24	392734.16	2239624.16	Картометрический метод	0.10	–

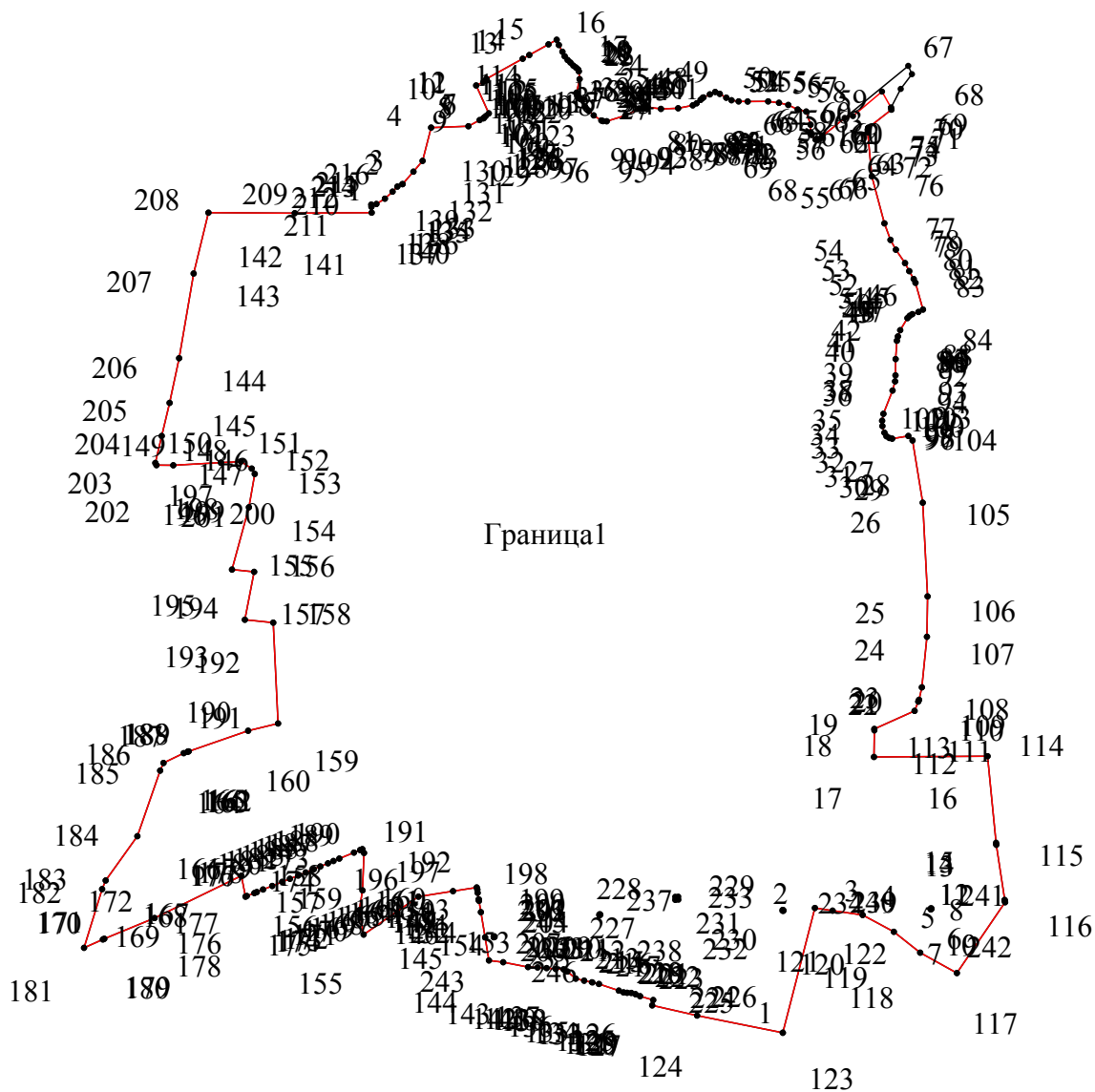
162	392436.98	2240041.69	392733.11	2239621.16	Картометрический метод	0.10	–
163	392430.30	2240025.45	392729.14	2239610.49	Картометрический метод	0.10	–
164	392423.97	2240010.04	392702.07	2239554.26	Картометрический метод	0.10	–
165	392415.28	2239988.93	392680.89	2239545.27	Картометрический метод	0.10	–
166	392407.91	2239971.03	392499.20	2239481.97	Картометрический метод	0.10	–
167	392398.58	2239948.35	392376.36	2239394.18	Картометрический метод	0.10	–
168	392390.30	2239927.67	392352.45	2239384.35	Картометрический метод	0.10	–
169	392381.10	2239904.70	392189.93	2239334.35	Картометрический метод	0.10	–
170	392372.46	2239883.10	392212.95	2239386.52	Картометрический метод	0.10	–
171	392361.44	2239855.60	392214.72	2239390.38	Картометрический метод	0.10	–
172	392351.23	2239830.11	392272.47	2239529.61	Картометрический метод	0.10	–
173	392344.33	2239812.85	392389.63	2239770.38	Картометрический метод	0.10	–
174	392341.67	2239806.25	392331.78	2239781.53	Картометрический метод	0.10	–
175	392333.24	2239785.19	392333.24	2239785.19	Картометрический метод	0.10	–
176	392331.78	2239781.53	392341.67	2239806.25	Картометрический метод	0.10	–
177	392389.63	2239770.38	392344.33	2239812.85	Картометрический метод	0.10	–
178	392272.47	2239529.61	392351.23	2239830.11	Картометрический метод	0.10	–
179	392214.72	2239390.38	392361.44	2239855.60	Картометрический метод	0.10	–
180	392212.95	2239386.52	392372.46	2239883.10	Картометрический метод	0.10	–
181	392189.93	2239334.35	392381.10	2239904.70	Картометрический метод	0.10	–
182	392352.45	2239384.35	392390.30	2239927.67	Картометрический метод	0.10	–
183	392376.36	2239394.18	392398.58	2239948.35	Картометрический метод	0.10	–
184	392499.20	2239481.97	392407.91	2239971.03	Картометрический метод	0.10	–
185	392680.89	2239545.27	392415.28	2239988.93	Картометрический метод	0.10	–
186	392702.07	2239554.26	392423.97	2240010.04	Картометрический метод	0.10	–
187	392729.14	2239610.49	392430.30	2240025.45	Картометрический метод	0.10	–
188	392733.11	2239621.16	392436.98	2240041.69	Картометрический метод	0.10	–
189	392734.16	2239624.16	392453.67	2240082.24	Картометрический метод	0.10	–
190	392791.44	2239789.11	392460.63	2240099.17	Картометрический метод	0.10	–
191	392811.46	2239871.89	392463.14	2240105.25	Картометрический метод	0.10	–
192	393090.84	2239858.43	392452.52	2240109.94	Картометрический метод	0.10	–
193	393098.98	2239779.84	392349.04	2240105.73	Картометрический метод	0.10	–
194	393231.73	2239805.44	392293.93	2240096.90	Картометрический метод	0.10	–
195	393238.06	2239744.11	392226.64	2240109.05	Картометрический метод	0.10	–

196	393410.54	2239791.09	392331.62	2240260.47	Картометрический метод	0.10	–
197	393502.87	2239807.40	392346.73	2240356.68	Картометрический метод	0.10	–
198	393517.84	2239798.76	392357.02	2240422.19	Картометрический метод	0.10	–
199	393537.22	2239769.28	392350.91	2240423.80	Картометрический метод	0.10	–
200	393534.28	2239713.57	392342.21	2240424.67	Картометрический метод	0.10	–
201	393526.82	2239581.66	392324.38	2240427.67	Картометрический метод	0.10	–
202	393527.16	2239534.88	392322.92	2240427.91	Картометрический метод	0.10	–
203	393533.18	2239531.92	392319.82	2240428.43	Картометрический метод	0.10	–
204	393607.87	2239549.57	392288.63	2240433.67	Картометрический метод	0.10	–
205	393699.82	2239571.16	392219.19	2240445.33	Картометрический метод	0.10	–
206	393823.63	2239597.78	392155.01	2240456.12	Картометрический метод	0.10	–
207	394058.27	2239637.94	392149.95	2240495.67	Картометрический метод	0.10	–
208	394226.74	2239678.99	392136.47	2240564.45	Картометрический метод	0.10	–
209	394225.18	2239918.17	392135.45	2240590.82	Картометрический метод	0.10	–
210	394226.82	2240131.24	392133.72	2240615.96	Картометрический метод	0.10	–
211	394243.12	2240130.38	392131.29	2240640.88	Картометрический метод	0.10	–
212	394249.00	2240129.96	392130.29	2240662.70	Картометрический метод	0.10	–
213	394250.65	2240144.19	392124.21	2240673.23	Картометрический метод	0.10	–
214	394265.44	2240167.85	392104.60	2240696.56	Картометрический метод	0.10	–
215	394285.08	2240188.98	392098.90	2240720.09	Картометрический метод	0.10	–
216	394299.20	2240202.30	392094.40	2240741.19	Картометрический метод	0.10	–
217	–	–	392089.71	2240760.99	Картометрический метод	0.10	–
218	–	–	392071.19	2240815.84	Картометрический метод	0.10	–
219	–	–	392066.51	2240829.08	Картометрический метод	0.10	–
220	–	–	392065.31	2240838.69	Картометрический метод	0.10	–
221	–	–	392064.93	2240850.63	Картометрический метод	0.10	–
222	–	–	392061.29	2240862.27	Картометрический метод	0.10	–
223	–	–	392055.74	2240874.85	Картометрический метод	0.10	–
224	–	–	392045.06	2240911.20	Картометрический метод	0.10	–
225	–	–	392030.32	2240908.14	Картометрический метод	0.10	–
226	–	–	392002.21	2241032.77	Картометрический метод	0.10	–
1	394305.95	2240216.64	391954.53	2241270.18	Картометрический метод	0.10	–
–	–	–	–	–	–	–	–
227	–	–	392322.89	2240972.64	Картометрический метод	0.10	–

228	-	-	392331.25	2240972.23	Картометрический метод	0.10	-
229	-	-	392331.65	2240980.59	Картометрический метод	0.10	-
230	-	-	392323.31	2240980.99	Картометрический метод	0.10	-
227	-	-	392322.89	2240972.64	Картометрический метод	0.10	-
-	-	-	-	-	-	-	-
231	-	-	392292.33	2241271.51	Картометрический метод	0.10	-
232	-	-	392292.58	2241269.17	Картометрический метод	0.10	-
233	-	-	392294.92	2241269.42	Картометрический метод	0.10	-
234	-	-	392294.66	2241271.76	Картометрический метод	0.10	-
231	-	-	392292.33	2241271.51	Картометрический метод	0.10	-
-	-	-	-	-	-	-	-
235	-	-	392280.16	2240762.37	Картометрический метод	0.10	-
236	-	-	392282.46	2240761.87	Картометрический метод	0.10	-
237	-	-	392282.94	2240764.18	Картометрический метод	0.10	-
238	-	-	392280.66	2240764.65	Картометрический метод	0.10	-
235	-	-	392280.16	2240762.37	Картометрический метод	0.10	-
-	-	-	-	-	-	-	-
239	-	-	392296.78	2241679.94	Картометрический метод	0.10	-
240	-	-	392299.10	2241679.66	Картометрический метод	0.10	-
241	-	-	392299.39	2241681.98	Картометрический метод	0.10	-
242	-	-	392297.06	2241682.27	Картометрический метод	0.10	-
239	-	-	392296.78	2241679.94	Картометрический метод	0.10	-
-	-	-	-	-	-	-	-
243	-	-	392219.26	2240469.52	Картометрический метод	0.10	-
244	-	-	392221.55	2240469.06	Картометрический метод	0.10	-
245	-	-	392222.03	2240471.34	Картометрический метод	0.10	-
246	-	-	392219.73	2240471.82	Картометрический метод	0.10	-
243	-	-	392219.26	2240469.52	Картометрический метод	0.10	-
3. Сведения о характерных точках части (частей) границы объекта							
-	-	-	-	-	-	-	-

Раздел 4

План границ объекта



Масштаб 1: 20000

Используемые условные знаки и обозначения:

Обозначения земельных участков, размеры которых не могут быть переданы в масштабе разделов графической части:

■ Обозначение точки земельных участков, имеющиеся в ГКН сведения о границе которых достаточны для определения ее положения на местности.

□ Обозначение точки земельных участков, имеющиеся в ГКН сведения о границе которых не достаточны для определения ее положения на местности.

■ Обозначение точки земельных участков, представляющих собой единое землепользование с преобладанием обособленных участков, имеющиеся в ГКН сведения о границах которых достаточны для определения их положения на местности.

□ Обозначение точки ранее учтенных земельных участков, представляющих собой единое землепользование с преобладанием обособленных участков, имеющиеся в ГКН сведения о границах которых не достаточны для определения их положения на местности.

==== Граница ранее учтенного земельного участка, представляющего собой единое землепользование с преобладанием условных участков, имеющиеся в ГКН сведения о границах которых достаточны для определения их положения на местности.

----- Граница земельного участка, представляющего собой единое землепользование с преобладанием условных участков, имеющиеся в ГКН сведения о границах которых не достаточны для определения их положения на местности.

Обозначения земельных участков, размеры которых могут быть переданы в масштабе разделов графической части:

○ Характерная точка границы, сведения о которой не позволяют однозначно определить ее положение на местности.

● Характерная точка границы, сведения о которой позволяют однозначно определить ее положение на местности.

— Существующая часть границы земельных участков, имеющиеся в ГКН сведения о которой достаточны для определения ее местоположения.

— Вновь образованная часть границы земельных участков, сведения о которой достаточны для определения ее местоположения.

--- Существующая часть границы земельных участков, имеющиеся сведения о которой не достаточны для определения ее местоположения.

--- Вновь образованная часть границы земельных участков, сведения о которой не достаточны для определения ее местоположения.

⊙ Базовая станция при спутниковых наблюдениях (GPS или ГЛОНАСС)

△ Пункты опорной межевой сети (ОМС), (пункт ГГС)



Пункты съёмочного обоснования, созданные при проведении кадастровых работ



Межевые знаки, которые использовались в качестве опорной сети или съёмочного обоснования



Внемасштабный площадной участок, границы которого установлены декларативно



Граница субъекта Российской Федерации



Граница муниципального образования



Граница кадастрового округа



Граница кадастрового района



Граница кадастрового квартала

ОПИСАНИЕ МЕСТОПОЛОЖЕНИЯ ГРАНИЦ
границ населенного пункта - село Георгиевка сельского поселения Георгиевка муниципального района Кинельский Самарской области
(наименование объекта, местоположение границ которого описано (далее - объект))

Раздел 1

Сведения об объекте		
№ п/п	Характеристики объекта	Описание характеристик
1	2	3
1	Местоположение объекта	446416, Самарская обл, Кинельский р-н, Георгиевка с
2	Площадь объекта +/- величина погрешности определения площади (Р+/- Дельта Р)	6821686 кв.м ± 582 кв.м
3	Иные характеристики объекта	—

Раздел 3

Сведения о местоположении измененных (уточненных) границ объекта							
1. Система координат <u>МСК-63</u>							
2. Сведения о характерных точках границ объекта							
Обозначение характерных точек границ	Существующие координаты, м		Измененные (уточненные) координаты, м		Метод определения координат характерной точки	Средняя квадратическая погрешность положения характерной точки (Mt), м	Описание обозначения точки на местности (при наличии)
	X	Y	X	Y			
1	2	3	4	5	6	7	8
Граница 1	–	–	–	–	–	–	–
1	396664.42	2229369.81	395188.15	2229190.54	Картометрический метод	0.10	–
2	396689.04	2229389.52	395190.27	2229205.13	Картометрический метод	0.10	–
3	396696.80	2229396.73	395206.63	2229317.88	Картометрический метод	0.10	–
4	396707.24	2229402.42	395223.29	2229434.76	Картометрический метод	0.10	–
5	396714.51	2229404.40	395238.01	2229532.72	Картометрический метод	0.10	–
6	396723.24	2229404.54	395251.90	2229617.34	Картометрический метод	0.10	–
7	396737.53	2229401.62	395255.96	2229637.80	Картометрический метод	0.10	–
8	396746.93	2229401.50	395263.34	2229674.87	Картометрический метод	0.10	–
9	396756.31	2229404.80	395271.18	2229708.15	Картометрический метод	0.10	–
10	396764.51	2229407.71	395306.76	2229808.22	Картометрический метод	0.10	–
11	396770.86	2229408.50	395337.34	2229876.95	Картометрический метод	0.10	–
12	396784.62	2229406.25	395386.74	2229980.03	Картометрический метод	0.10	–
13	396793.75	2229407.84	395439.75	2229954.79	Картометрический метод	0.10	–
14	396800.50	2229413.26	395536.03	2230158.65	Картометрический метод	0.10	–
15	396809.89	2229423.58	395485.30	2230182.86	Картометрический метод	0.10	–
16	396815.98	2229431.78	395513.10	2230240.08	Картометрический метод	0.10	–
17	396821.40	2229437.61	395596.06	2230410.32	Картометрический метод	0.10	–
18	396828.81	2229442.25	395630.11	2230479.80	Картометрический метод	0.10	–
19	396847.06	2229445.15	395638.46	2230496.86	Картометрический метод	0.10	–
20	396860.69	2229453.08	395642.99	2230506.09	Картометрический метод	0.10	–
21	396865.59	2229458.77	395645.60	2230511.43	Картометрический метод	0.10	–
22	396869.95	2229466.45	395657.06	2230534.78	Картометрический метод	0.10	–
23	396874.45	2229471.87	395686.41	2230596.33	Картометрический метод	0.10	–
24	396881.33	2229477.95	395717.77	2230659.86	Картометрический метод	0.10	–
25	396893.24	2229483.79	395736.26	2230698.27	Картометрический метод	0.10	–

26	396900.91	2229486.56	395747.59	2230721.84	Картометрический метод	0.10	–
27	396932.92	2229490.92	395775.88	2230781.39	Картометрический метод	0.10	–
28	396927.76	2229505.44	395781.12	2230791.29	Картометрический метод	0.10	–
29	396921.78	2229528.28	395803.02	2230790.72	Картометрический метод	0.10	–
30	396919.43	2229538.01	395804.68	2230807.24	Картометрический метод	0.10	–
31	396917.31	2229555.49	395795.29	2230808.89	Картометрический метод	0.10	–
32	396915.04	2229565.21	395788.86	2230810.03	Картометрический метод	0.10	–
33	396915.33	2229581.80	395795.35	2230826.03	Картометрический метод	0.10	–
34	396917.58	2229593.32	395796.86	2230829.74	Картометрический метод	0.10	–
35	396923.93	2229613.69	395797.57	2230831.51	Картометрический метод	0.10	–
36	396927.76	2229620.71	395799.06	2230835.17	Картометрический метод	0.10	–
37	396934.38	2229639.62	395800.56	2230838.87	Картометрический метод	0.10	–
38	396940.72	2229648.08	395805.24	2230850.42	Картометрический метод	0.10	–
39	396947.74	2229666.07	395811.65	2230868.44	Картометрический метод	0.10	–
40	396953.82	2229674.67	395813.85	2230874.73	Картометрический метод	0.10	–
41	396959.25	2229686.58	395813.31	2230874.89	Картометрический метод	0.10	–
42	396960.44	2229693.19	395816.93	2230885.06	Картометрический метод	0.10	–
43	396959.91	2229698.88	395822.88	2230910.69	Картометрический метод	0.10	–
44	396962.42	2229705.89	395823.21	2230912.41	Картометрический метод	0.10	–
45	396967.06	2229712.90	395823.97	2230916.38	Картометрический метод	0.10	–
46	396976.32	2229724.42	395829.59	2230945.95	Картометрический метод	0.10	–
47	396985.70	2229733.94	395827.80	2230945.77	Картометрический метод	0.10	–
48	396995.50	2229744.66	395828.45	2230980.60	Картометрический метод	0.10	–
49	397005.15	2229751.68	395828.44	2230981.14	Картометрический метод	0.10	–
50	397029.49	2229765.56	395828.36	2230985.16	Картометрический метод	0.10	–
51	397046.03	2229770.72	395827.98	2231004.10	Картометрический метод	0.10	–
52	397085.95	2229786.36	395827.99	2231008.10	Картометрический метод	0.10	–
53	397110.72	2229797.84	395828.05	2231028.92	Картометрический метод	0.10	–
54	397120.12	2229800.49	395823.97	2231028.63	Картометрический метод	0.10	–
55	397123.77	2229800.92	395819.84	2231027.78	Картометрический метод	0.10	–
56	397143.00	2229803.66	395818.98	2231027.60	Картометрический метод	0.10	–
57	397150.94	2229806.17	395818.93	2231028.48	Картометрический метод	0.10	–
58	397168.40	2229808.16	395818.84	2231030.78	Картометрический метод	0.10	–
59	397181.77	2229811.20	395818.58	2231039.27	Картометрический метод	0.10	–

60	397190.49	2229814.51	395818.53	2231041.02	Картометрический метод	0.10	–
61	397198.17	2229818.21	395818.40	2231045.02	Картометрический метод	0.10	–
62	397205.44	2229822.97	395821.10	2231042.93	Картометрический метод	0.10	–
63	397219.34	2229829.60	395823.04	2231042.78	Картометрический метод	0.10	–
64	397230.84	2229830.91	395827.69	2231042.44	Картометрический метод	0.10	–
65	397237.87	2229829.85	395830.32	2231042.25	Картометрический метод	0.10	–
66	397243.41	2229829.59	395832.52	2231042.25	Картометрический метод	0.10	–
67	397249.37	2229830.64	395838.34	2231042.29	Картометрический метод	0.10	–
68	397255.32	2229832.51	395838.10	2231045.19	Картометрический метод	0.10	–
69	397267.48	2229838.05	395837.06	2231057.74	Картометрический метод	0.10	–
70	397277.80	2229843.08	395836.11	2231057.71	Картометрический метод	0.10	–
71	397284.42	2229847.18	395834.43	2231076.07	Картометрический метод	0.10	–
72	397293.68	2229851.95	395833.30	2231088.48	Картометрический метод	0.10	–
73	397305.20	2229856.84	395832.09	2231105.15	Картометрический метод	0.10	–
74	397323.71	2229869.67	395831.07	2231111.39	Картометрический метод	0.10	–
75	397337.07	2229888.19	395830.52	2231111.36	Картометрический метод	0.10	–
76	397342.50	2229897.85	395830.27	2231115.38	Картометрический метод	0.10	–
77	397346.76	2229904.26	395830.24	2231117.56	Картометрический метод	0.10	–
78	397367.32	2229925.12	395829.88	2231120.80	Картометрический метод	0.10	–
79	397371.07	2229929.87	395821.09	2231163.69	Картометрический метод	0.10	–
80	397376.33	2229938.68	395807.38	2231205.73	Картометрический метод	0.10	–
81	397383.99	2229953.11	395800.30	2231221.45	Картометрический метод	0.10	–
82	397391.71	2229966.38	395797.06	2231228.67	Картометрический метод	0.10	–
83	397398.06	2229979.47	395789.07	2231246.44	Картометрический метод	0.10	–
84	397400.97	2229988.86	395778.58	2231265.65	Картометрический метод	0.10	–
85	397402.42	2229997.86	395764.77	2231290.95	Картометрический метод	0.10	–
86	397405.61	2230012.94	395737.76	2231340.96	Картометрический метод	0.10	–
87	397410.10	2230043.77	395715.48	2231380.76	Картометрический метод	0.10	–
88	397413.54	2230062.42	395691.41	2231427.41	Картометрический метод	0.10	–
89	397416.18	2230082.00	395677.94	2231427.24	Картометрический метод	0.10	–
90	397415.43	2230100.77	395672.68	2231448.76	Картометрический метод	0.10	–
91	397414.46	2230111.23	395659.47	2231491.06	Картометрический метод	0.10	–
92	397411.82	2230117.73	395660.60	2231494.30	Картометрический метод	0.10	–
93	397409.04	2230119.45	395661.31	2231494.88	Картометрический метод	0.10	–

94	397407.32	2230123.80	395651.30	2231523.74	Картометрический метод	0.10	–
95	397406.79	2230132.28	395650.22	2231523.19	Картометрический метод	0.10	–
96	397405.34	2230135.84	395651.52	2231520.89	Картометрический метод	0.10	–
97	397404.67	2230141.27	395648.35	2231519.10	Картометрический метод	0.10	–
98	397397.13	2230153.70	395638.98	2231514.69	Картометрический метод	0.10	–
99	397394.23	2230160.84	395626.16	2231550.13	Картометрический метод	0.10	–
100	397391.31	2230164.81	395617.11	2231578.70	Картометрический метод	0.10	–
101	397386.42	2230169.97	395615.89	2231582.53	Картометрический метод	0.10	–
102	397368.96	2230194.84	395614.59	2231586.61	Картометрический метод	0.10	–
103	397363.00	2230208.34	395613.09	2231591.37	Картометрический метод	0.10	–
104	397356.52	2230215.35	395627.71	2231597.34	Картометрический метод	0.10	–
105	397352.95	2230223.68	395611.27	2231668.22	Картометрический метод	0.10	–
106	397338.13	2230240.88	395599.05	2231747.46	Картометрический метод	0.10	–
107	397331.39	2230254.25	395595.61	2231775.79	Картометрический метод	0.10	–
108	397330.72	2230259.68	395592.15	2231812.23	Картометрический метод	0.10	–
109	397326.36	2230270.92	395591.34	2231875.48	Картометрический метод	0.10	–
110	397319.48	2230287.05	395591.78	2231891.60	Картометрический метод	0.10	–
111	397297.53	2230329.25	395591.89	2231895.86	Картометрический метод	0.10	–
112	397296.33	2230334.15	395592.17	2231906.08	Картометрический метод	0.10	–
113	397296.33	2230339.17	395592.28	2231910.15	Картометрический метод	0.10	–
114	397295.40	2230343.27	395592.47	2231917.18	Картометрический метод	0.10	–
115	397284.82	2230367.35	395594.28	2231945.18	Картометрический метод	0.10	–
116	397283.36	2230373.04	395602.34	2232021.25	Картометрический метод	0.10	–
117	397284.42	2230380.05	395613.50	2232116.67	Картометрический метод	0.10	–
118	397284.55	2230386.80	395620.86	2232178.85	Картометрический метод	0.10	–
119	397279.00	2230420.41	395626.82	2232232.27	Картометрический метод	0.10	–
120	397277.29	2230427.68	395628.39	2232233.85	Картометрический метод	0.10	–
121	397273.18	2230438.66	395636.20	2232238.36	Картометрический метод	0.10	–
122	397267.22	2230446.20	395655.25	2232252.64	Картометрический метод	0.10	–
123	397264.05	2230460.63	395678.27	2232258.21	Картометрический метод	0.10	–
124	397263.92	2230475.71	395718.75	2232687.35	Картометрический метод	0.10	–
125	397260.74	2230487.47	395824.98	2232689.48	Картометрический метод	0.10	–
126	397254.66	2230503.21	396045.51	2232350.67	Картометрический метод	0.10	–
127	397252.67	2230511.28	396222.78	2232383.88	Картометрический метод	0.10	–

128	397251.22	2230522.26	396420.82	2232357.42	Картометрический метод	0.10	–
129	397248.30	2230535.10	396525.87	2232532.84	Картометрический метод	0.10	–
130	397249.51	2230543.83	396544.70	2232661.69	Картометрический метод	0.10	–
131	397254.00	2230555.35	396576.45	2232771.00	Картометрический метод	0.10	–
132	397255.58	2230562.35	396588.68	2232911.47	Картометрический метод	0.10	–
133	397256.11	2230568.30	396614.38	2233203.02	Картометрический метод	0.10	–
134	397255.98	2230592.64	396760.54	2233353.18	Картометрический метод	0.10	–
135	397254.93	2230596.49	396778.79	2233380.42	Картометрический метод	0.10	–
136	397253.20	2230600.85	396940.03	2233620.95	Картометрический метод	0.10	–
137	397254.66	2230609.97	396940.04	2233626.16	Картометрический метод	0.10	–
138	397255.47	2230627.41	396946.64	2233634.50	Картометрический метод	0.10	–
139	397259.29	2230646.22	397013.97	2233676.75	Картометрический метод	0.10	–
140	397261.40	2230651.25	397036.12	2233683.87	Картометрический метод	0.10	–
141	397272.72	2230662.75	397131.98	2233717.95	Картометрический метод	0.10	–
142	397286.67	2230675.86	397210.78	2233735.80	Картометрический метод	0.10	–
143	397291.57	2230682.07	397190.70	2233111.40	Картометрический метод	0.10	–
144	397295.94	2230689.61	397383.17	2233105.50	Картометрический метод	0.10	–
145	397300.16	2230693.46	397381.33	2233021.33	Картометрический метод	0.10	–
146	397304.13	2230703.50	397379.86	2232921.33	Картометрический метод	0.10	–
147	397310.48	2230708.27	397373.09	2232824.37	Картометрический метод	0.10	–
148	397317.49	2230721.10	397410.16	2232827.56	Картометрический метод	0.10	–
149	397323.99	2230724.55	397448.97	2232837.72	Картометрический метод	0.10	–
150	397325.03	2230729.16	397484.91	2232849.07	Картометрический метод	0.10	–
151	397325.30	2230733.45	397511.86	2232853.75	Картометрический метод	0.10	–
152	397325.58	2230738.72	397524.94	2232861.75	Картометрический метод	0.10	–
153	397326.49	2230750.01	397547.41	2232817.66	Картометрический метод	0.10	–
154	397328.67	2230766.38	397617.11	2232586.45	Картометрический метод	0.10	–
155	397336.76	2230798.83	397481.08	2232530.83	Картометрический метод	0.10	–
156	397328.11	2230893.93	397439.77	2232513.92	Картометрический метод	0.10	–
157	397125.00	2231100.30	397421.50	2232506.46	Картометрический метод	0.10	–
158	397058.92	2231424.41	397219.46	2232407.66	Картометрический метод	0.10	–
159	397002.90	2231778.51	396998.16	2232214.10	Картометрический метод	0.10	–
160	397218.67	2231867.00	397079.15	2232100.98	Картометрический метод	0.10	–
161	397185.48	2231960.51	397185.48	2231960.51	Картометрический метод	0.10	–

162	397079.15	2232100.98	397218.67	2231867.00	Картометрический метод	0.10	–
163	396998.16	2232214.10	397002.90	2231778.51	Картометрический метод	0.10	–
164	397219.46	2232407.66	397058.92	2231424.41	Картометрический метод	0.10	–
165	397421.50	2232506.46	397125.00	2231100.30	Картометрический метод	0.10	–
166	397617.11	2232586.45	397328.11	2230893.93	Картометрический метод	0.10	–
167	397547.41	2232817.66	397336.76	2230798.83	Картометрический метод	0.10	–
168	397207.69	2232685.23	397328.67	2230766.38	Картометрический метод	0.10	–
169	397153.85	2232854.70	397326.49	2230750.01	Картометрический метод	0.10	–
170	397034.16	2232871.37	397325.58	2230738.72	Картометрический метод	0.10	–
171	397036.12	2233683.87	397325.30	2230733.45	Картометрический метод	0.10	–
172	397013.97	2233676.75	397325.03	2230729.16	Картометрический метод	0.10	–
173	396946.64	2233634.50	397323.99	2230724.55	Картометрический метод	0.10	–
174	396940.04	2233626.16	397317.49	2230721.10	Картометрический метод	0.10	–
175	396940.03	2233620.95	397310.48	2230708.27	Картометрический метод	0.10	–
176	396760.54	2233353.18	397304.13	2230703.50	Картометрический метод	0.10	–
177	396614.38	2233203.02	397300.16	2230693.46	Картометрический метод	0.10	–
178	396588.68	2232911.47	397295.94	2230689.61	Картометрический метод	0.10	–
179	396576.45	2232771.00	397291.57	2230682.07	Картометрический метод	0.10	–
180	396544.70	2232661.69	397286.67	2230675.86	Картометрический метод	0.10	–
181	396525.87	2232532.84	397272.72	2230662.75	Картометрический метод	0.10	–
182	396420.82	2232357.42	397261.40	2230651.25	Картометрический метод	0.10	–
183	396222.78	2232383.88	397259.29	2230646.22	Картометрический метод	0.10	–
184	396045.51	2232350.67	397255.47	2230627.41	Картометрический метод	0.10	–
185	395824.98	2232689.48	397254.66	2230609.97	Картометрический метод	0.10	–
186	395718.75	2232687.35	397253.20	2230600.85	Картометрический метод	0.10	–
187	395678.27	2232258.21	397254.93	2230596.49	Картометрический метод	0.10	–
188	395655.25	2232252.64	397255.98	2230592.64	Картометрический метод	0.10	–
189	395636.20	2232238.36	397256.11	2230568.30	Картометрический метод	0.10	–
190	395628.39	2232233.85	397255.58	2230562.35	Картометрический метод	0.10	–
191	395626.82	2232232.28	397254.00	2230555.35	Картометрический метод	0.10	–
192	395620.86	2232178.85	397249.51	2230543.83	Картометрический метод	0.10	–
193	395602.22	2232021.27	397248.30	2230535.10	Картометрический метод	0.10	–
194	395594.28	2231945.18	397251.22	2230522.26	Картометрический метод	0.10	–
195	395592.47	2231917.18	397252.67	2230511.28	Картометрический метод	0.10	–

196	395592.28	2231910.15	397254.66	2230503.21	Картометрический метод	0.10	–
197	395592.17	2231906.08	397260.74	2230487.47	Картометрический метод	0.10	–
198	395591.89	2231895.86	397263.92	2230475.71	Картометрический метод	0.10	–
199	395591.78	2231891.60	397264.05	2230460.63	Картометрический метод	0.10	–
200	395591.34	2231875.48	397267.22	2230446.20	Картометрический метод	0.10	–
201	395592.15	2231812.23	397273.18	2230438.66	Картометрический метод	0.10	–
202	395595.61	2231775.79	397277.29	2230427.68	Картометрический метод	0.10	–
203	395599.05	2231747.46	397279.00	2230420.41	Картометрический метод	0.10	–
204	395611.27	2231668.22	397284.55	2230386.80	Картометрический метод	0.10	–
205	395627.71	2231597.34	397284.42	2230380.05	Картометрический метод	0.10	–
206	395613.09	2231591.37	397283.36	2230373.04	Картометрический метод	0.10	–
207	395614.59	2231586.61	397284.82	2230367.35	Картометрический метод	0.10	–
208	395626.16	2231550.13	397295.40	2230343.27	Картометрический метод	0.10	–
209	395638.98	2231514.69	397296.33	2230339.17	Картометрический метод	0.10	–
210	395648.35	2231519.10	397296.33	2230334.15	Картометрический метод	0.10	–
211	395651.52	2231520.89	397297.53	2230329.25	Картометрический метод	0.10	–
212	395650.22	2231523.19	397319.48	2230287.05	Картометрический метод	0.10	–
213	395651.30	2231523.74	397326.36	2230270.92	Картометрический метод	0.10	–
214	395661.31	2231494.88	397330.72	2230259.68	Картометрический метод	0.10	–
215	395660.60	2231494.30	397331.39	2230254.25	Картометрический метод	0.10	–
216	395659.47	2231491.06	397338.13	2230240.88	Картометрический метод	0.10	–
217	395672.68	2231448.76	397352.95	2230223.68	Картометрический метод	0.10	–
218	395677.94	2231427.24	397356.52	2230215.35	Картометрический метод	0.10	–
219	395691.41	2231427.41	397363.00	2230208.34	Картометрический метод	0.10	–
220	395715.48	2231380.76	397368.96	2230194.84	Картометрический метод	0.10	–
221	395737.76	2231340.96	397386.42	2230169.97	Картометрический метод	0.10	–
222	395764.77	2231290.95	397391.31	2230164.81	Картометрический метод	0.10	–
223	395778.58	2231265.65	397394.23	2230160.84	Картометрический метод	0.10	–
224	395789.07	2231246.44	397397.13	2230153.70	Картометрический метод	0.10	–
225	395800.30	2231221.45	397404.67	2230141.27	Картометрический метод	0.10	–
226	395807.38	2231205.73	397405.34	2230135.84	Картометрический метод	0.10	–
227	395821.09	2231163.69	397406.79	2230132.28	Картометрический метод	0.10	–
228	395829.88	2231120.80	397407.32	2230123.80	Картометрический метод	0.10	–
229	395830.24	2231117.56	397409.04	2230119.45	Картометрический метод	0.10	–

230	395830.27	2231115.38	397411.82	2230117.73	Картометрический метод	0.10	–
231	395830.52	2231111.36	397414.46	2230111.23	Картометрический метод	0.10	–
232	395831.07	2231111.39	397415.43	2230100.77	Картометрический метод	0.10	–
233	395832.09	2231105.15	397416.18	2230082.00	Картометрический метод	0.10	–
234	395833.30	2231088.45	397413.54	2230062.42	Картометрический метод	0.10	–
235	395836.11	2231057.71	397410.10	2230043.77	Картометрический метод	0.10	–
236	395837.06	2231057.74	397405.61	2230012.94	Картометрический метод	0.10	–
237	395838.34	2231042.29	397402.42	2229997.86	Картометрический метод	0.10	–
238	395830.32	2231042.25	397400.97	2229988.86	Картометрический метод	0.10	–
239	395827.69	2231042.44	397398.06	2229979.47	Картометрический метод	0.10	–
240	395821.10	2231042.93	397391.71	2229966.38	Картометрический метод	0.10	–
241	395818.40	2231045.02	397383.99	2229953.11	Картометрический метод	0.10	–
242	395818.53	2231041.02	397376.33	2229938.68	Картометрический метод	0.10	–
243	395818.58	2231039.27	397371.07	2229929.87	Картометрический метод	0.10	–
244	395818.62	2231037.82	397367.32	2229925.12	Картометрический метод	0.10	–
245	395818.94	2231027.59	397346.76	2229904.26	Картометрический метод	0.10	–
246	395819.84	2231027.78	397342.50	2229897.85	Картометрический метод	0.10	–
247	395823.97	2231028.63	397337.07	2229888.19	Картометрический метод	0.10	–
248	395828.05	2231028.92	397323.71	2229869.67	Картометрический метод	0.10	–
249	395827.99	2231008.10	397305.20	2229856.84	Картометрический метод	0.10	–
250	395827.98	2231004.10	397293.68	2229851.95	Картометрический метод	0.10	–
251	395828.36	2230985.16	397284.42	2229847.18	Картометрический метод	0.10	–
252	395828.41	2230982.60	397277.80	2229843.08	Картометрический метод	0.10	–
253	395828.45	2230980.60	397267.48	2229838.05	Картометрический метод	0.10	–
254	395827.80	2230945.77	397255.32	2229832.51	Картометрический метод	0.10	–
255	395829.59	2230945.95	397249.37	2229830.64	Картометрический метод	0.10	–
256	395822.88	2230910.69	397243.41	2229829.59	Картометрический метод	0.10	–
257	395816.93	2230885.06	397237.87	2229829.85	Картометрический метод	0.10	–
258	395813.31	2230874.89	397230.84	2229830.91	Картометрический метод	0.10	–
259	395813.85	2230874.73	397219.34	2229829.60	Картометрический метод	0.10	–
260	395811.65	2230868.44	397205.44	2229822.97	Картометрический метод	0.10	–
261	395805.24	2230850.42	397198.17	2229818.21	Картометрический метод	0.10	–
262	395800.56	2230838.87	397190.49	2229814.51	Картометрический метод	0.10	–
263	395799.06	2230835.17	397181.77	2229811.20	Картометрический метод	0.10	–

264	395797.57	2230831.51	397168.40	2229808.16	Картометрический метод	0.10	–
265	395795.35	2230826.03	397150.94	2229806.17	Картометрический метод	0.10	–
266	395788.86	2230810.03	397143.00	2229803.66	Картометрический метод	0.10	–
267	395795.29	2230808.89	397123.77	2229800.92	Картометрический метод	0.10	–
268	395804.68	2230807.24	397120.12	2229800.49	Картометрический метод	0.10	–
269	395803.02	2230790.72	397110.72	2229797.84	Картометрический метод	0.10	–
270	395781.12	2230791.29	397085.95	2229786.36	Картометрический метод	0.10	–
271	395775.88	2230781.39	397046.03	2229770.72	Картометрический метод	0.10	–
272	395747.59	2230721.84	397029.49	2229765.56	Картометрический метод	0.10	–
273	395736.26	2230698.27	397005.15	2229751.68	Картометрический метод	0.10	–
274	395717.77	2230659.86	396995.50	2229744.66	Картометрический метод	0.10	–
275	395686.41	2230596.33	396985.70	2229733.94	Картометрический метод	0.10	–
276	395657.06	2230534.78	396976.32	2229724.42	Картометрический метод	0.10	–
277	395645.60	2230511.43	396967.06	2229712.90	Картометрический метод	0.10	–
278	395642.99	2230506.09	396962.42	2229705.89	Картометрический метод	0.10	–
279	395638.46	2230496.86	396959.91	2229698.88	Картометрический метод	0.10	–
280	395630.11	2230479.80	396960.44	2229693.19	Картометрический метод	0.10	–
281	395596.06	2230410.32	396959.25	2229686.58	Картометрический метод	0.10	–
282	395513.10	2230240.08	396953.82	2229674.67	Картометрический метод	0.10	–
283	395485.30	2230182.86	396947.74	2229666.07	Картометрический метод	0.10	–
284	395536.03	2230158.65	396940.72	2229648.08	Картометрический метод	0.10	–
285	395439.75	2229954.79	396934.38	2229639.62	Картометрический метод	0.10	–
286	395386.74	2229980.03	396927.76	2229620.71	Картометрический метод	0.10	–
287	395337.34	2229876.95	396923.93	2229613.69	Картометрический метод	0.10	–
288	395306.76	2229808.22	396917.58	2229593.32	Картометрический метод	0.10	–
289	395271.18	2229708.15	396915.33	2229581.80	Картометрический метод	0.10	–
290	395263.34	2229674.87	396915.04	2229565.21	Картометрический метод	0.10	–
291	395255.96	2229637.80	396917.31	2229555.49	Картометрический метод	0.10	–
292	395251.90	2229617.34	396919.43	2229538.01	Картометрический метод	0.10	–
293	395238.01	2229532.72	396921.78	2229528.28	Картометрический метод	0.10	–
294	395223.29	2229434.76	396927.76	2229505.44	Картометрический метод	0.10	–
295	395206.63	2229317.88	396932.92	2229490.92	Картометрический метод	0.10	–
296	395190.27	2229205.13	396900.91	2229486.56	Картометрический метод	0.10	–
297	395188.14	2229190.54	396893.24	2229483.79	Картометрический метод	0.10	–

298	395194.08	2229190.63	396881.33	2229477.95	Картометрический метод	0.10	–
299	395205.07	2229191.55	396874.45	2229471.87	Картометрический метод	0.10	–
300	395212.74	2229191.56	396869.95	2229466.45	Картометрический метод	0.10	–
301	395236.28	2229194.98	396865.59	2229458.77	Картометрический метод	0.10	–
302	395243.03	2229197.37	396860.69	2229453.08	Картометрический метод	0.10	–
303	395248.85	2229200.80	396847.06	2229445.15	Картометрический метод	0.10	–
304	395261.56	2229205.14	396828.81	2229442.25	Картометрический метод	0.10	–
305	395279.68	2229205.97	396821.40	2229437.61	Картометрический метод	0.10	–
306	395285.36	2229207.81	396815.98	2229431.78	Картометрический метод	0.10	–
307	395297.27	2229214.30	396809.89	2229423.58	Картометрический метод	0.10	–
308	395304.29	2229219.59	396800.50	2229413.26	Картометрический метод	0.10	–
309	395312.61	2229223.57	396793.75	2229407.84	Картометрический метод	0.10	–
310	395320.16	2229225.95	396784.62	2229406.25	Картометрический метод	0.10	–
311	395343.17	2229225.81	396770.86	2229408.50	Картометрический метод	0.10	–
312	395354.94	2229228.58	396764.51	2229407.71	Картометрический метод	0.10	–
313	395367.12	2229234.94	396756.31	2229404.80	Картометрический метод	0.10	–
314	395376.65	2229243.27	396746.93	2229401.50	Картометрический метод	0.10	–
315	395384.45	2229255.97	396737.53	2229401.62	Картометрический метод	0.10	–
316	395391.86	2229266.02	396723.24	2229404.54	Картометрический метод	0.10	–
317	395399.28	2229276.75	396714.51	2229404.40	Картометрический метод	0.10	–
318	395408.39	2229281.90	396707.24	2229402.42	Картометрический метод	0.10	–
319	395419.77	2229289.32	396696.80	2229396.73	Картометрический метод	0.10	–
320	395432.24	2229299.26	396689.03	2229389.52	Картометрический метод	0.10	–
321	395441.73	2229307.84	396664.42	2229369.81	Картометрический метод	0.10	–
322	395450.06	2229312.47	396657.99	2229367.93	Картометрический метод	0.10	–
323	395459.59	2229319.61	396621.78	2229363.73	Картометрический метод	0.10	–
324	395468.06	2229322.64	396617.85	2229364.20	Картометрический метод	0.10	–
325	395477.06	2229322.64	396572.99	2229383.06	Картометрический метод	0.10	–
326	395483.15	2229321.33	396546.49	2229394.57	Картометрический метод	0.10	–
327	395489.10	2229322.78	396537.10	2229398.14	Картометрический метод	0.10	–
328	395502.06	2229320.66	396526.32	2229400.57	Картометрический метод	0.10	–
329	395508.54	2229321.06	396480.36	2229408.42	Картометрический метод	0.10	–
330	395514.76	2229323.44	396475.82	2229409.97	Картометрический метод	0.10	–
331	395526.00	2229324.37	396436.57	2229428.73	Картометрический метод	0.10	–

332	395535.80	2229323.70	396431.46	2229431.27	Картометрический метод	0.10	–
333	395552.86	2229323.08	396427.06	2229432.93	Картометрический метод	0.10	–
334	395560.54	2229320.80	396423.61	2229433.18	Картометрический метод	0.10	–
335	395568.61	2229320.26	396398.59	2229428.53	Картометрический метод	0.10	–
336	395575.74	2229320.54	396390.95	2229428.03	Картометрический метод	0.10	–
337	395587.38	2229320.39	396386.08	2229428.41	Картометрический метод	0.10	–
338	395600.75	2229318.16	396379.68	2229430.58	Картометрический метод	0.10	–
339	395606.17	2229313.78	396343.37	2229444.42	Картометрический метод	0.10	–
340	395613.75	2229305.62	396336.48	2229444.87	Картометрический метод	0.10	–
341	395620.33	2229296.86	396303.73	2229443.41	Картометрический метод	0.10	–
342	395627.20	2229285.07	396295.75	2229443.21	Картометрический метод	0.10	–
343	395630.78	2229281.50	396295.57	2229443.21	Картометрический метод	0.10	–
344	395637.66	2229276.47	396291.80	2229443.60	Картометрический метод	0.10	–
345	395644.35	2229273.80	396286.82	2229445.63	Картометрический метод	0.10	–
346	395663.64	2229259.93	396270.92	2229456.17	Картометрический метод	0.10	–
347	395673.64	2229250.83	396264.67	2229460.00	Картометрический метод	0.10	–
348	395678.62	2229247.63	396252.94	2229466.95	Картометрический метод	0.10	–
349	395682.72	2229246.74	396247.69	2229468.60	Картометрический метод	0.10	–
350	395687.31	2229247.25	396174.48	2229482.09	Картометрический метод	0.10	–
351	395690.05	2229249.29	396160.76	2229485.25	Картометрический метод	0.10	–
352	395706.97	2229267.73	396153.72	2229484.23	Картометрический метод	0.10	–
353	395715.39	2229284.74	396146.42	2229480.51	Картометрический метод	0.10	–
354	395735.88	2229310.50	396128.63	2229469.09	Картометрический метод	0.10	–
355	395745.19	2229320.99	396124.10	2229466.41	Картометрический метод	0.10	–
356	395752.35	2229326.27	396115.61	2229460.73	Картометрический метод	0.10	–
357	395785.88	2229346.59	396069.09	2229430.96	Картометрический метод	0.10	–
358	395798.44	2229355.05	396001.24	2229374.33	Картометрический метод	0.10	–
359	395803.83	2229356.97	395997.15	2229371.91	Картометрический метод	0.10	–
360	395807.80	2229356.98	395971.36	2229372.99	Картометрический метод	0.10	–
361	395821.63	2229353.98	395960.91	2229370.79	Картометрический метод	0.10	–
362	395871.67	2229341.87	395945.64	2229364.44	Картометрический метод	0.10	–
363	395878.21	2229341.35	395883.34	2229342.29	Картометрический метод	0.10	–
364	395883.34	2229342.29	395878.21	2229341.35	Картометрический метод	0.10	–
365	395945.64	2229364.44	395871.67	2229341.87	Картометрический метод	0.10	–

366	395960.91	2229370.79	395821.63	2229353.98	Картометрический метод	0.10	–
367	395971.36	2229372.99	395807.79	2229356.98	Картометрический метод	0.10	–
368	395997.15	2229371.91	395803.83	2229356.97	Картометрический метод	0.10	–
369	396001.24	2229374.33	395798.44	2229355.05	Картометрический метод	0.10	–
370	396069.09	2229430.96	395785.88	2229346.59	Картометрический метод	0.10	–
371	396115.61	2229460.73	395752.35	2229326.27	Картометрический метод	0.10	–
372	396124.10	2229466.41	395745.19	2229320.99	Картометрический метод	0.10	–
373	396128.63	2229469.09	395735.88	2229310.50	Картометрический метод	0.10	–
374	396146.42	2229480.51	395715.39	2229284.74	Картометрический метод	0.10	–
375	396153.72	2229484.23	395706.97	2229267.73	Картометрический метод	0.10	–
376	396160.76	2229485.25	395690.05	2229249.29	Картометрический метод	0.10	–
377	396174.48	2229482.09	395687.31	2229247.25	Картометрический метод	0.10	–
378	396247.69	2229468.60	395682.72	2229246.74	Картометрический метод	0.10	–
379	396252.94	2229466.95	395678.62	2229247.63	Картометрический метод	0.10	–
380	396264.67	2229460.00	395673.64	2229250.83	Картометрический метод	0.10	–
381	396270.92	2229456.17	395663.64	2229259.93	Картометрический метод	0.10	–
382	396286.82	2229445.63	395644.35	2229273.80	Картометрический метод	0.10	–
383	396291.80	2229443.60	395637.66	2229276.47	Картометрический метод	0.10	–
384	396295.57	2229443.21	395630.78	2229281.50	Картометрический метод	0.10	–
385	396303.73	2229443.41	395627.20	2229285.07	Картометрический метод	0.10	–
386	396336.48	2229444.87	395620.33	2229296.86	Картометрический метод	0.10	–
387	396343.37	2229444.42	395613.75	2229305.62	Картометрический метод	0.10	–
388	396379.68	2229430.58	395606.17	2229313.78	Картометрический метод	0.10	–
389	396386.08	2229428.41	395600.75	2229318.16	Картометрический метод	0.10	–
390	396390.95	2229428.03	395587.38	2229320.39	Картометрический метод	0.10	–
391	396398.59	2229428.53	395575.74	2229320.54	Картометрический метод	0.10	–
392	396423.61	2229433.18	395568.61	2229320.26	Картометрический метод	0.10	–
393	396427.06	2229432.93	395560.54	2229320.80	Картометрический метод	0.10	–
394	396431.46	2229431.27	395552.86	2229323.08	Картометрический метод	0.10	–
395	396436.57	2229428.73	395535.80	2229323.70	Картометрический метод	0.10	–
396	396475.82	2229409.97	395526.00	2229324.37	Картометрический метод	0.10	–
397	396480.36	2229408.42	395514.76	2229323.44	Картометрический метод	0.10	–
398	396526.32	2229400.57	395508.54	2229321.06	Картометрический метод	0.10	–
399	396537.10	2229398.14	395502.06	2229320.66	Картометрический метод	0.10	–

400	396546.49	2229394.57	395489.10	2229322.78	Картометрический метод	0.10	–
401	396592.08	2229374.76	395483.15	2229321.33	Картометрический метод	0.10	–
402	396617.85	2229364.20	395477.06	2229322.64	Картометрический метод	0.10	–
403	396621.78	2229363.73	395468.06	2229322.64	Картометрический метод	0.10	–
404	396657.99	2229367.93	395459.59	2229319.61	Картометрический метод	0.10	–
405	–	–	395450.06	2229312.47	Картометрический метод	0.10	–
406	–	–	395441.73	2229307.84	Картометрический метод	0.10	–
407	–	–	395432.24	2229299.26	Картометрический метод	0.10	–
408	–	–	395419.77	2229289.32	Картометрический метод	0.10	–
409	–	–	395408.39	2229281.90	Картометрический метод	0.10	–
410	–	–	395399.28	2229276.75	Картометрический метод	0.10	–
411	–	–	395391.85	2229266.02	Картометрический метод	0.10	–
412	–	–	395384.45	2229255.97	Картометрический метод	0.10	–
413	–	–	395376.65	2229243.27	Картометрический метод	0.10	–
414	–	–	395367.12	2229234.94	Картометрический метод	0.10	–
415	–	–	395354.94	2229228.58	Картометрический метод	0.10	–
416	–	–	395343.17	2229225.81	Картометрический метод	0.10	–
417	–	–	395320.16	2229225.95	Картометрический метод	0.10	–
418	–	–	395312.61	2229223.57	Картометрический метод	0.10	–
419	–	–	395304.29	2229219.59	Картометрический метод	0.10	–
420	–	–	395297.27	2229214.30	Картометрический метод	0.10	–
421	–	–	395285.36	2229207.81	Картометрический метод	0.10	–
422	–	–	395279.67	2229205.97	Картометрический метод	0.10	–
423	–	–	395261.56	2229205.14	Картометрический метод	0.10	–
424	–	–	395248.85	2229200.80	Картометрический метод	0.10	–
425	–	–	395243.03	2229197.37	Картометрический метод	0.10	–
426	–	–	395236.28	2229194.98	Картометрический метод	0.10	–
427	–	–	395212.74	2229191.56	Картометрический метод	0.10	–
428	–	–	395205.07	2229191.55	Картометрический метод	0.10	–
429	–	–	395194.08	2229190.63	Картометрический метод	0.10	–
1	396664.42	2229369.81	395188.15	2229190.54	Картометрический метод	0.10	–
Граница1(2)	–	–	–	–	–	–	–
430	395124.64	2229198.79	394932.58	2229307.27	Картометрический метод	0.10	–
431	395143.20	2229327.00	394943.30	2229368.30	Картометрический метод	0.10	–

432	395159.96	2229444.07	394961.42	2229491.69	Картометрический метод	0.10	–
433	395164.50	2229474.06	395031.86	2229945.39	Картометрический метод	0.10	–
434	395173.16	2229531.78	395102.53	2230391.41	Картометрический метод	0.10	–
435	395174.80	2229542.67	395120.18	2230502.81	Картометрический метод	0.10	–
436	395193.59	2229655.43	395090.63	2230507.58	Картометрический метод	0.10	–
437	395209.36	2229724.84	395139.48	2230718.36	Картометрический метод	0.10	–
438	395221.12	2229763.39	395143.05	2230733.78	Картометрический метод	0.10	–
439	395236.55	2229808.14	395151.17	2230768.82	Картометрический метод	0.10	–
440	395266.02	2229875.69	395156.23	2230829.09	Картометрический метод	0.10	–
441	395304.56	2229958.60	395176.08	2230870.37	Картометрический метод	0.10	–
442	395443.05	2230242.16	395183.83	2230913.69	Картометрический метод	0.10	–
443	395395.59	2230263.58	395184.25	2230963.47	Картометрический метод	0.10	–
444	395475.27	2230430.58	395185.21	2230977.61	Картометрический метод	0.10	–
445	395523.23	2230406.93	395194.85	2230986.73	Картометрический метод	0.10	–
446	395708.50	2230788.71	395196.52	2230997.14	Картометрический метод	0.10	–
447	395701.73	2230795.91	395197.99	2231036.28	Картометрический метод	0.10	–
448	395708.29	2230820.82	395215.15	2231081.45	Картометрический метод	0.10	–
449	395724.29	2230820.74	395222.34	2231128.42	Картометрический метод	0.10	–
450	395741.55	2230864.84	395228.58	2231160.80	Картометрический метод	0.10	–
451	395751.29	2230889.71	395248.24	2231202.70	Картометрический метод	0.10	–
452	395752.06	2230891.93	395259.94	2231220.82	Картометрический метод	0.10	–
453	395759.50	2230891.71	395275.10	2231250.37	Картометрический метод	0.10	–
454	395760.57	2230901.30	395281.66	2231267.85	Картометрический метод	0.10	–
455	395755.12	2230901.80	395286.41	2231285.33	Картометрический метод	0.10	–
456	395757.46	2230911.86	395216.76	2231295.09	Картометрический метод	0.10	–
457	395779.84	2230911.03	395242.73	2231481.25	Картометрический метод	0.10	–
458	395780.64	2230909.85	395251.26	2231483.10	Картометрический метод	0.10	–
459	395789.76	2230938.90	395257.92	2231523.42	Картометрический метод	0.10	–
460	395783.94	2230937.60	395253.90	2231526.70	Картометрический метод	0.10	–
461	395797.04	2231031.99	395293.49	2231769.98	Картометрический метод	0.10	–
462	395798.17	2231030.95	395312.53	2231775.73	Картометрический метод	0.10	–
463	395798.19	2231031.31	395331.91	2231773.93	Картометрический метод	0.10	–
464	395795.99	2231047.81	395349.32	2231915.68	Картометрический метод	0.10	–
465	395777.28	2231048.58	395318.50	2231917.99	Картометрический метод	0.10	–

466	395777.00	2231057.06	395318.77	2231950.15	Картометрический метод	0.10	–
467	395772.63	2231057.80	395352.89	2231944.74	Картометрический метод	0.10	–
468	395765.03	2231058.88	395381.02	2232173.66	Картометрический метод	0.10	–
469	395766.28	2231066.01	395351.27	2232177.26	Картометрический метод	0.10	–
470	395772.23	2231065.68	395356.23	2232210.85	Картометрический метод	0.10	–
471	395759.12	2231147.30	395369.90	2232215.33	Картометрический метод	0.10	–
472	395747.60	2231182.62	395375.58	2232215.99	Картометрический метод	0.10	–
473	395744.62	2231188.54	395397.15	2232214.29	Картометрический метод	0.10	–
474	395728.71	2231220.22	395415.67	2232215.86	Картометрический метод	0.10	–
475	395720.28	2231237.01	395418.98	2232217.32	Картометрический метод	0.10	–
476	395708.51	2231260.41	395424.40	2232217.19	Картометрический метод	0.10	–
477	395681.74	2231310.01	395428.11	2232215.99	Картометрический метод	0.10	–
478	395669.51	2231331.66	395432.88	2232214.94	Картометрический метод	0.10	–
479	395658.49	2231328.31	395439.75	2232214.28	Картометрический метод	0.10	–
480	395654.99	2231340.76	395446.23	2232215.87	Картометрический метод	0.10	–
481	395662.64	2231343.82	395453.90	2232216.27	Картометрический метод	0.10	–
482	395654.11	2231358.91	395458.66	2232215.74	Картометрический метод	0.10	–
483	395629.18	2231408.76	395459.76	2232215.96	Картометрический метод	0.10	–
484	395616.74	2231435.04	395462.50	2232216.52	Картометрический метод	0.10	–
485	395607.30	2231457.84	395467.53	2232216.52	Картометрический метод	0.10	–
486	395601.80	2231471.17	395472.55	2232216.14	Картометрический метод	0.10	–
487	395585.96	2231517.57	395477.18	2232214.94	Картометрический метод	0.10	–
488	395572.67	2231556.51	395479.96	2232212.95	Картометрический метод	0.10	–
489	395557.25	2231612.76	395481.15	2232209.51	Картометрический метод	0.10	–
490	395550.69	2231643.69	395486.71	2232203.16	Картометрический метод	0.10	–
491	395534.91	2231735.90	395491.47	2232201.59	Картометрический метод	0.10	–
492	395527.54	2231805.94	395496.37	2232201.71	Картометрический метод	0.10	–
493	395527.34	2231845.73	395501.39	2232203.16	Картометрический метод	0.10	–
494	395527.85	2231902.48	395504.69	2232205.40	Картометрический метод	0.10	–
495	395531.09	2231961.76	395508.38	2232209.90	Картометрический метод	0.10	–
496	395536.83	2232018.30	395510.39	2232212.82	Картометрический метод	0.10	–
497	395559.70	2232209.55	395512.64	2232215.08	Картометрический метод	0.10	–
498	395553.39	2232211.33	395515.55	2232215.08	Картометрический метод	0.10	–
499	395547.03	2232216.66	395520.18	2232214.67	Картометрический метод	0.10	–

500	395542.40	2232218.12	395524.40	2232213.52	Картометрический метод	0.10	–
501	395530.36	2232218.24	395528.51	2232215.74	Картометрический метод	0.10	–
502	395528.51	2232215.74	395530.36	2232218.24	Картометрический метод	0.10	–
503	395524.40	2232213.52	395542.40	2232218.12	Картометрический метод	0.10	–
504	395520.18	2232214.67	395547.03	2232216.66	Картометрический метод	0.10	–
505	395515.55	2232215.08	395553.39	2232211.33	Картометрический метод	0.10	–
506	395512.64	2232215.08	395559.70	2232209.55	Картометрический метод	0.10	–
507	395510.39	2232212.82	395536.83	2232018.30	Картометрический метод	0.10	–
508	395508.38	2232209.90	395531.09	2231961.76	Картометрический метод	0.10	–
509	395504.69	2232205.40	395527.85	2231902.48	Картометрический метод	0.10	–
510	395501.39	2232203.16	395527.34	2231845.73	Картометрический метод	0.10	–
511	395496.37	2232201.71	395527.54	2231805.94	Картометрический метод	0.10	–
512	395491.47	2232201.59	395534.91	2231735.90	Картометрический метод	0.10	–
513	395486.71	2232203.16	395550.69	2231643.69	Картометрический метод	0.10	–
514	395481.15	2232209.51	395557.25	2231612.76	Картометрический метод	0.10	–
515	395479.96	2232212.95	395572.67	2231556.51	Картометрический метод	0.10	–
516	395477.18	2232214.94	395585.96	2231517.57	Картометрический метод	0.10	–
517	395472.55	2232216.14	395592.22	2231499.23	Картометрический метод	0.10	–
518	395467.53	2232216.52	395601.80	2231471.17	Картометрический метод	0.10	–
519	395462.50	2232216.52	395607.30	2231457.84	Картометрический метод	0.10	–
520	395458.66	2232215.74	395616.74	2231435.04	Картометрический метод	0.10	–
521	395453.90	2232216.27	395620.91	2231426.22	Картометрический метод	0.10	–
522	395446.23	2232215.87	395629.18	2231408.76	Картометрический метод	0.10	–
523	395439.75	2232214.28	395654.11	2231358.91	Картометрический метод	0.10	–
524	395432.88	2232214.94	395662.64	2231343.82	Картометрический метод	0.10	–
525	395428.11	2232215.99	395654.99	2231340.76	Картометрический метод	0.10	–
526	395424.40	2232217.19	395658.49	2231328.31	Картометрический метод	0.10	–
527	395418.98	2232217.32	395669.51	2231331.66	Картометрический метод	0.10	–
528	395415.67	2232215.86	395681.74	2231310.01	Картометрический метод	0.10	–
529	395397.15	2232214.29	395708.51	2231260.41	Картометрический метод	0.10	–
530	395375.58	2232215.99	395720.28	2231237.01	Картометрический метод	0.10	–
531	395369.90	2232215.33	395728.71	2231220.22	Картометрический метод	0.10	–
532	395356.23	2232210.85	395744.62	2231188.54	Картометрический метод	0.10	–
533	395351.27	2232177.27	395747.60	2231182.62	Картометрический метод	0.10	–

534	395381.02	2232173.67	395750.38	2231174.08	Картометрический метод	0.10	–
535	395352.89	2231944.74	395759.12	2231147.30	Картометрический метод	0.10	–
536	395318.77	2231950.15	395772.23	2231065.68	Картометрический метод	0.10	–
537	395318.54	2231918.02	395766.28	2231066.01	Картометрический метод	0.10	–
538	395349.32	2231915.69	395765.03	2231058.88	Картометрический метод	0.10	–
539	395331.91	2231773.93	395772.63	2231057.80	Картометрический метод	0.10	–
540	395312.53	2231775.73	395777.01	2231057.06	Картометрический метод	0.10	–
541	395293.49	2231769.99	395777.28	2231048.58	Картометрический метод	0.10	–
542	395253.90	2231526.71	395795.99	2231047.81	Картометрический метод	0.10	–
543	395257.92	2231523.42	395798.19	2231031.31	Картометрический метод	0.10	–
544	395251.26	2231483.10	395798.17	2231030.95	Картометрический метод	0.10	–
545	395242.73	2231481.26	395797.04	2231031.99	Картометрический метод	0.10	–
546	395216.76	2231295.09	395783.94	2230937.60	Картометрический метод	0.10	–
547	395266.38	2231288.15	395789.77	2230938.90	Картометрический метод	0.10	–
548	395282.68	2231285.85	395780.64	2230909.84	Картометрический метод	0.10	–
549	395286.41	2231285.34	395779.84	2230911.03	Картометрический метод	0.10	–
550	395281.66	2231267.86	395757.46	2230911.86	Картометрический метод	0.10	–
551	395275.10	2231250.38	395755.35	2230902.80	Картометрический метод	0.10	–
552	395259.94	2231220.82	395755.12	2230901.80	Картометрический метод	0.10	–
553	395248.24	2231202.70	395760.57	2230901.30	Картометрический метод	0.10	–
554	395228.58	2231160.80	395759.50	2230891.71	Картометрический метод	0.10	–
555	395222.34	2231128.42	395752.06	2230891.93	Картометрический метод	0.10	–
556	395215.15	2231081.45	395751.29	2230889.71	Картометрический метод	0.10	–
557	395197.99	2231036.29	395741.55	2230864.84	Картометрический метод	0.10	–
558	395196.52	2230997.14	395733.76	2230844.95	Картометрический метод	0.10	–
559	395194.85	2230986.73	395733.62	2230844.58	Картометрический метод	0.10	–
560	395185.21	2230977.61	395724.29	2230820.74	Картометрический метод	0.10	–
561	395184.25	2230963.48	395708.29	2230820.82	Картометрический метод	0.10	–
562	395183.83	2230913.69	395701.73	2230795.91	Картометрический метод	0.10	–
563	395176.08	2230870.37	395708.50	2230788.71	Картометрический метод	0.10	–
564	395156.23	2230829.09	395523.23	2230406.93	Картометрический метод	0.10	–
565	395151.17	2230768.83	395475.27	2230430.58	Картометрический метод	0.10	–
566	395142.67	2230732.13	395395.59	2230263.58	Картометрический метод	0.10	–
567	395137.10	2230707.99	395443.05	2230242.16	Картометрический метод	0.10	–

568	395090.63	2230507.58	395392.67	2230139.01	Картометрический метод	0.10	–
569	395120.18	2230502.81	395354.97	2230062.12	Картометрический метод	0.10	–
570	395102.57	2230391.41	395304.56	2229958.60	Картометрический метод	0.10	–
571	395077.65	2230233.80	395266.02	2229875.69	Картометрический метод	0.10	–
572	395031.86	2229945.39	395236.55	2229808.14	Картометрический метод	0.10	–
573	394986.61	2229654.68	395221.12	2229763.39	Картометрический метод	0.10	–
574	394943.30	2229368.30	395209.36	2229724.84	Картометрический метод	0.10	–
575	394932.58	2229307.27	395193.59	2229655.43	Картометрический метод	0.10	–
576	394937.17	2229305.45	395174.80	2229542.67	Картометрический метод	0.10	–
577	394940.34	2229303.46	395173.15	2229531.78	Картометрический метод	0.10	–
578	394941.99	2229299.81	395169.57	2229507.96	Картометрический метод	0.10	–
579	394947.75	2229294.07	395159.96	2229444.07	Картометрический метод	0.10	–
580	394952.65	2229290.63	395143.20	2229327.00	Картометрический метод	0.10	–
581	394959.13	2229288.51	395124.64	2229198.79	Картометрический метод	0.10	–
582	394966.68	2229285.61	395106.64	2229194.72	Картометрический метод	0.10	–
583	394971.96	2229281.90	395090.90	2229196.71	Картометрический метод	0.10	–
584	394974.48	2229278.33	395069.59	2229207.42	Картометрический метод	0.10	–
585	394983.47	2229269.60	395061.26	2229209.80	Картометрический метод	0.10	–
586	394990.22	2229260.60	395052.41	2229213.24	Картометрический метод	0.10	–
587	395005.70	2229248.43	395035.74	2229226.20	Картометрический метод	0.10	–
588	395009.67	2229243.93	395016.15	2229238.37	Картометрический метод	0.10	–
589	395016.15	2229238.37	395009.67	2229243.93	Картометрический метод	0.10	–
590	395035.74	2229226.20	395005.70	2229248.43	Картометрический метод	0.10	–
591	395052.41	2229213.24	394990.22	2229260.60	Картометрический метод	0.10	–
592	395061.26	2229209.80	394983.47	2229269.60	Картометрический метод	0.10	–
593	395069.59	2229207.42	394974.48	2229278.33	Картометрический метод	0.10	–
594	395090.90	2229196.71	394971.96	2229281.90	Картометрический метод	0.10	–
595	395106.64	2229194.72	394966.68	2229285.61	Картометрический метод	0.10	–
596	–	–	394959.13	2229288.51	Картометрический метод	0.10	–
597	–	–	394952.65	2229290.63	Картометрический метод	0.10	–
598	–	–	394947.75	2229294.07	Картометрический метод	0.10	–
599	–	–	394941.99	2229299.81	Картометрический метод	0.10	–
600	–	–	394940.34	2229303.46	Картометрический метод	0.10	–
601	–	–	394937.17	2229305.45	Картометрический метод	0.10	–

430	395124.64	2229198.79	394932.58	2229307.27	Картометрический метод	0.10	–
Граница1(3)	–	–	–	–	–	–	–
602	395047.87	2230748.61	394907.40	2231137.16	Картометрический метод	0.10	–
603	395054.10	2230787.84	394921.30	2231393.94	Картометрический метод	0.10	–
604	394968.26	2230821.30	395022.76	2231405.72	Картометрический метод	0.10	–
605	395006.32	2231060.87	395047.24	2231546.20	Картометрический метод	0.10	–
606	395058.05	2231058.74	395130.45	2231946.65	Картометрический метод	0.10	–
607	395060.16	2231074.30	395161.33	2232070.80	Картометрический метод	0.10	–
608	395092.76	2231069.01	395164.15	2232070.95	Картометрический метод	0.10	–
609	395094.77	2231107.63	395188.70	2232179.91	Картометрический метод	0.10	–
610	395095.40	2231119.70	395196.07	2232210.70	Картометрический метод	0.10	–
611	395096.67	2231126.90	395204.66	2232198.53	Картометрический метод	0.10	–
612	395109.79	2231164.57	395208.90	2232196.68	Картометрический метод	0.10	–
613	395116.04	2231206.06	395223.05	2232198.15	Картометрический метод	0.10	–
614	395127.15	2231235.28	395226.63	2232197.61	Картометрический метод	0.10	–
615	395122.07	2231274.22	395235.49	2232197.35	Картометрический метод	0.10	–
616	395126.41	2231300.68	395249.90	2232199.07	Картометрический метод	0.10	–
617	395120.48	2231334.97	395254.54	2232200.25	Картометрический метод	0.10	–
618	395135.09	2231359.73	395259.70	2232203.29	Картометрический метод	0.10	–
619	395057.04	2231380.25	395264.86	2232203.96	Картометрический метод	0.10	–
620	395124.79	2231809.48	395275.70	2232203.69	Картометрический метод	0.10	–
621	395192.96	2232169.97	395279.32	2232204.64	Картометрический метод	0.10	–
622	395272.10	2232158.75	395272.10	2232158.75	Картометрический метод	0.10	–
623	395279.32	2232204.64	395192.96	2232169.97	Картометрический метод	0.10	–
624	395275.70	2232203.69	395124.80	2231809.47	Картометрический метод	0.10	–
625	395264.86	2232203.96	395082.23	2231538.84	Картометрический метод	0.10	–
626	395259.70	2232203.29	395057.04	2231380.24	Картометрический метод	0.10	–
627	395254.54	2232200.25	395135.09	2231359.73	Картометрический метод	0.10	–
628	395249.90	2232199.07	395120.48	2231334.96	Картометрический метод	0.10	–
629	395235.49	2232197.35	395126.41	2231300.67	Картометрический метод	0.10	–
630	395226.63	2232197.61	395122.07	2231274.22	Картометрический метод	0.10	–
631	395223.05	2232198.15	395127.15	2231235.27	Картометрический метод	0.10	–
632	395208.90	2232196.68	395116.04	2231206.06	Картометрический метод	0.10	–
633	395204.66	2232198.53	395109.79	2231164.57	Картометрический метод	0.10	–

634	395196.07	2232210.70	395096.67	2231126.90	Картометрический метод	0.10	–
635	395188.70	2232179.91	395095.40	2231119.70	Картометрический метод	0.10	–
636	395164.15	2232070.96	395094.77	2231107.62	Картометрический метод	0.10	–
637	395161.33	2232070.80	395092.76	2231069.01	Картометрический метод	0.10	–
638	395130.45	2231946.65	395060.16	2231074.30	Картометрический метод	0.10	–
639	395047.24	2231546.20	395058.04	2231058.74	Картометрический метод	0.10	–
640	395022.76	2231405.72	395006.32	2231060.87	Картометрический метод	0.10	–
641	394921.30	2231393.94	394968.26	2230821.30	Картометрический метод	0.10	–
642	394907.40	2231137.16	395054.10	2230787.83	Картометрический метод	0.10	–
643	394970.90	2231120.09	395047.85	2230748.61	Картометрический метод	0.10	–
644	394924.34	2230822.31	395041.86	2230747.82	Картометрический метод	0.10	–
645	394963.50	2230816.35	394953.58	2230750.83	Картометрический метод	0.10	–
646	394953.58	2230750.83	394963.50	2230816.35	Картометрический метод	0.10	–
647	395041.86	2230747.82	394924.34	2230822.31	Картометрический метод	0.10	–
648	–	–	394970.90	2231120.09	Картометрический метод	0.10	–
602	395047.87	2230748.61	394907.40	2231137.16	Картометрический метод	0.10	–
–	–	–	–	–	–	–	–
649	–	–	396050.75	2231491.60	Картометрический метод	0.10	–
650	–	–	396056.69	2231485.69	Картометрический метод	0.10	–
651	–	–	396062.59	2231491.64	Картометрический метод	0.10	–
652	–	–	396056.65	2231497.53	Картометрический метод	0.10	–
649	–	–	396050.75	2231491.60	Картометрический метод	0.10	–
–	–	–	–	–	–	–	–
653	–	–	395929.45	2232036.59	Картометрический метод	0.10	–
654	–	–	395936.51	2232036.39	Картометрический метод	0.10	–
655	–	–	395936.72	2232043.45	Картометрический метод	0.10	–
656	–	–	395929.65	2232043.67	Картометрический метод	0.10	–
653	–	–	395929.45	2232036.59	Картометрический метод	0.10	–
–	–	–	–	–	–	–	–
657	–	–	396027.60	2231482.36	Картометрический метод	0.10	–
658	–	–	396031.90	2231479.79	Картометрический метод	0.10	–
659	–	–	396034.47	2231484.09	Картометрический метод	0.10	–
660	–	–	396030.17	2231486.65	Картометрический метод	0.10	–
657	–	–	396027.60	2231482.36	Картометрический метод	0.10	–
–	–	–	–	–	–	–	–
661	–	–	395994.86	2231671.37	Картометрический метод	0.10	–

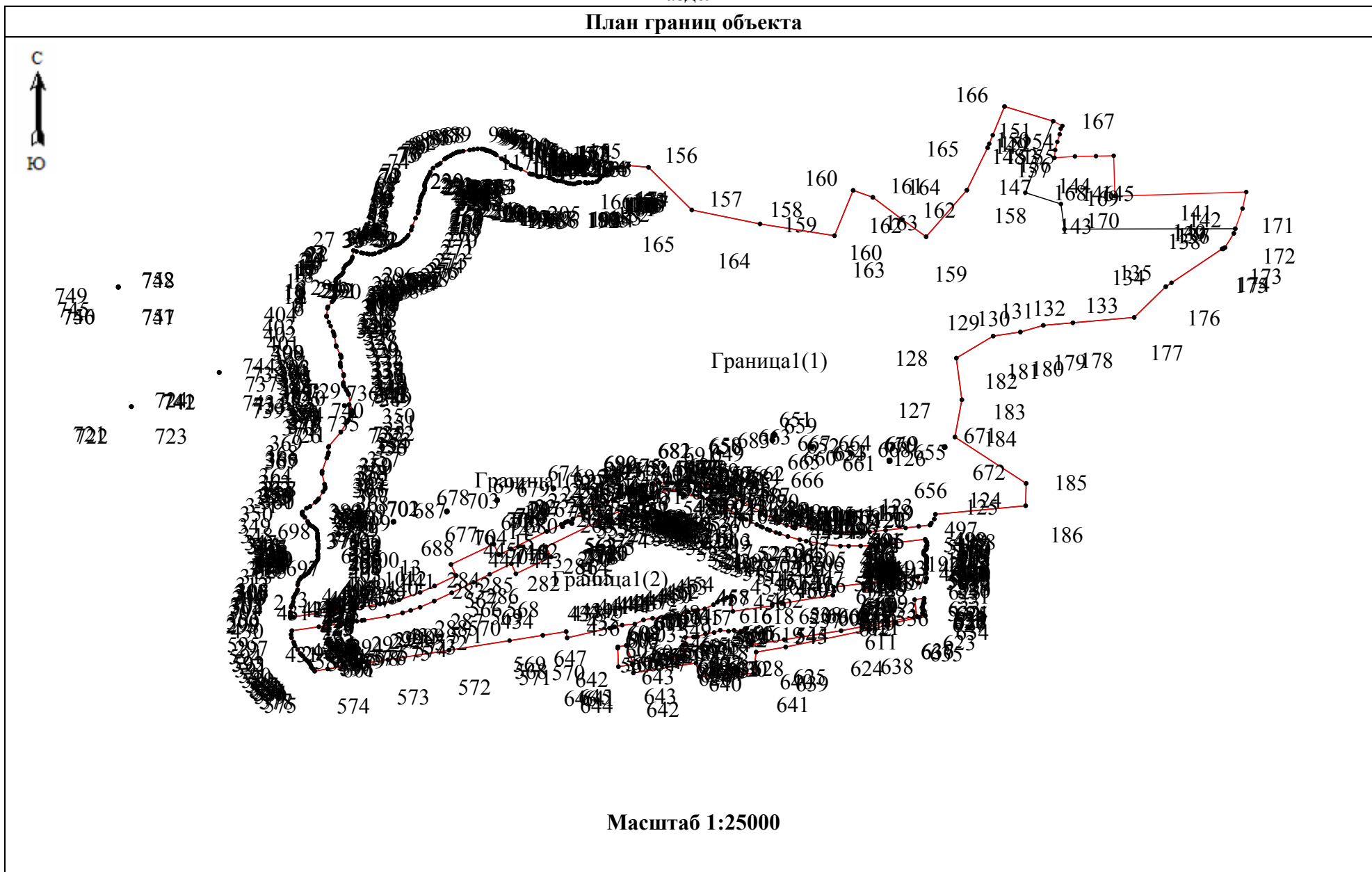
662	-	-	395995.69	2231666.43	Картометрический метод	0.10	-
663	-	-	396000.63	2231667.27	Картометрический метод	0.10	-
664	-	-	395999.79	2231672.20	Картометрический метод	0.10	-
661	-	-	395994.86	2231671.37	Картометрический метод	0.10	-
-	-	-	-	-	-	-	-
665	-	-	395964.54	2231858.38	Картометрический метод	0.10	-
666	-	-	395965.40	2231853.45	Картометрический метод	0.10	-
667	-	-	395970.33	2231854.31	Картометрический метод	0.10	-
668	-	-	395969.47	2231859.24	Картометрический метод	0.10	-
665	-	-	395964.54	2231858.38	Картометрический метод	0.10	-
-	-	-	-	-	-	-	-
669	-	-	395994.95	2232300.40	Картометрический метод	0.10	-
670	-	-	395999.81	2232299.22	Картометрический метод	0.10	-
671	-	-	396000.99	2232304.09	Картометрический метод	0.10	-
672	-	-	395996.13	2232305.26	Картометрический метод	0.10	-
669	-	-	395994.95	2232300.40	Картометрический метод	0.10	-
-	-	-	-	-	-	-	-
673	-	-	395854.69	2230700.74	Картометрический метод	0.10	-
674	-	-	395859.59	2230699.74	Картометрический метод	0.10	-
675	-	-	395860.59	2230704.64	Картометрический метод	0.10	-
676	-	-	395855.69	2230705.64	Картометрический метод	0.10	-
673	-	-	395854.69	2230700.74	Картометрический метод	0.10	-
-	-	-	-	-	-	-	-
677	-	-	395742.36	2230172.87	Картометрический метод	0.10	-
678	-	-	395747.25	2230171.81	Картометрический метод	0.10	-
679	-	-	395748.31	2230176.70	Картометрический метод	0.10	-
680	-	-	395743.42	2230177.75	Картометрический метод	0.10	-
677	-	-	395742.36	2230172.87	Картометрический метод	0.10	-
-	-	-	-	-	-	-	-
681	-	-	395969.79	2231228.15	Картометрический метод	0.10	-
682	-	-	395974.60	2231226.79	Картометрический метод	0.10	-
683	-	-	395975.96	2231231.60	Картометрический метод	0.10	-
684	-	-	395971.14	2231232.96	Картометрический метод	0.10	-
681	-	-	395969.79	2231228.15	Картометрический метод	0.10	-
-	-	-	-	-	-	-	-
685	-	-	395639.96	2229680.03	Картометрический метод	0.10	-
686	-	-	395644.85	2229679.01	Картометрический метод	0.10	-

687	-	-	395645.87	2229683.90	Картометрический метод	0.10	-
688	-	-	395640.97	2229684.93	Картометрический метод	0.10	-
685	-	-	395639.96	2229680.03	Картометрический метод	0.10	-
-	-	-	-	-	-	-	-
689	-	-	395906.00	2230966.14	Картометрический метод	0.10	-
690	-	-	395910.88	2230965.08	Картометрический метод	0.10	-
691	-	-	395911.95	2230969.96	Картометрический метод	0.10	-
692	-	-	395907.06	2230971.03	Картометрический метод	0.10	-
689	-	-	395906.00	2230966.14	Картометрический метод	0.10	-
-	-	-	-	-	-	-	-
693	-	-	395798.34	2230440.10	Картометрический метод	0.10	-
694	-	-	395803.23	2230439.06	Картометрический метод	0.10	-
695	-	-	395804.27	2230443.95	Картометрический метод	0.10	-
696	-	-	395799.38	2230444.99	Картометрический метод	0.10	-
693	-	-	395798.34	2230440.10	Картометрический метод	0.10	-
-	-	-	-	-	-	-	-
697	-	-	395581.40	2229418.28	Картометрический метод	0.10	-
698	-	-	395586.28	2229417.17	Картометрический метод	0.10	-
699	-	-	395587.38	2229422.05	Картометрический метод	0.10	-
700	-	-	395582.51	2229423.15	Картометрический метод	0.10	-
697	-	-	395581.40	2229418.28	Картометрический метод	0.10	-
-	-	-	-	-	-	-	-
701	-	-	395688.97	2229933.75	Картометрический метод	0.10	-
702	-	-	395693.86	2229932.73	Картометрический метод	0.10	-
703	-	-	395694.88	2229937.63	Картометрический метод	0.10	-
704	-	-	395689.99	2229938.64	Картометрический метод	0.10	-
701	-	-	395688.97	2229933.75	Картометрический метод	0.10	-
-	-	-	-	-	-	-	-
705	-	-	395619.16	2230485.02	Картометрический метод	0.10	-
706	-	-	395619.16	2230486.02	Картометрический метод	0.10	-
707	-	-	395620.16	2230486.02	Картометрический метод	0.10	-
708	-	-	395620.16	2230485.02	Картометрический метод	0.10	-
705	-	-	395619.16	2230485.02	Картометрический метод	0.10	-
-	-	-	-	-	-	-	-
709	-	-	395634.61	2230529.87	Картометрический метод	0.10	-
710	-	-	395635.61	2230529.87	Картометрический метод	0.10	-
711	-	-	395635.61	2230528.87	Картометрический метод	0.10	-

712	-	-	395634.61	2230528.87	Картометрический метод	0.10	-
709	-	-	395634.61	2230529.87	Картометрический метод	0.10	-
-	-	-	-	-	-	-	-
713	-	-	395638.39	2230526.05	Картометрический метод	0.10	-
714	-	-	395638.39	2230527.05	Картометрический метод	0.10	-
715	-	-	395639.39	2230527.05	Картометрический метод	0.10	-
716	-	-	395639.39	2230526.05	Картометрический метод	0.10	-
713	-	-	395638.39	2230526.05	Картометрический метод	0.10	-
-	-	-	-	-	-	-	-
717	-	-	395639.10	2230527.52	Картометрический метод	0.10	-
718	-	-	395639.10	2230528.52	Картометрический метод	0.10	-
719	-	-	395640.10	2230528.52	Картометрический метод	0.10	-
720	-	-	395640.10	2230527.52	Картометрический метод	0.10	-
717	-	-	395639.10	2230527.52	Картометрический метод	0.10	-
-	-	-	-	-	-	-	-
721	-	-	396189.62	2228435.99	Картометрический метод	0.10	-
722	-	-	396190.62	2228435.99	Картометрический метод	0.10	-
723	-	-	396190.62	2228434.99	Картометрический метод	0.10	-
724	-	-	396189.62	2228434.99	Картометрический метод	0.10	-
721	-	-	396189.62	2228435.99	Картометрический метод	0.10	-
-	-	-	-	-	-	-	-
725	-	-	396194.35	2229448.78	Картометрический метод	0.10	-
726	-	-	396195.35	2229448.77	Картометрический метод	0.10	-
727	-	-	396195.36	2229447.77	Картометрический метод	0.10	-
728	-	-	396194.36	2229447.78	Картометрический метод	0.10	-
725	-	-	396194.35	2229448.78	Картометрический метод	0.10	-
-	-	-	-	-	-	-	-
729	-	-	396198.94	2229469.63	Картометрический метод	0.10	-
730	-	-	396198.95	2229470.63	Картометрический метод	0.10	-
731	-	-	396199.94	2229470.62	Картометрический метод	0.10	-
732	-	-	396199.94	2229469.62	Картометрический метод	0.10	-
729	-	-	396198.94	2229469.63	Картометрический метод	0.10	-
-	-	-	-	-	-	-	-
733	-	-	396279.56	2229314.36	Картометрический метод	0.10	-
734	-	-	396281.29	2229315.41	Картометрический метод	0.10	-
735	-	-	396282.89	2229312.92	Картометрический метод	0.10	-
736	-	-	396281.16	2229311.86	Картометрический метод	0.10	-

733	–	–	396279.56	2229314.36	Картометрический метод	0.10	–
–	–	–	–	–	–	–	–
737	–	–	396311.37	2229272.49	Картометрический метод	0.10	–
738	–	–	396311.37	2229273.49	Картометрический метод	0.10	–
739	–	–	396312.37	2229273.49	Картометрический метод	0.10	–
740	–	–	396312.37	2229272.49	Картометрический метод	0.10	–
737	–	–	396311.37	2229272.49	Картометрический метод	0.10	–
–	–	–	–	–	–	–	–
741	–	–	396352.19	2228853.56	Картометрический метод	0.10	–
742	–	–	396353.19	2228853.56	Картометрический метод	0.10	–
743	–	–	396353.20	2228852.56	Картометрический метод	0.10	–
744	–	–	396352.20	2228852.56	Картометрический метод	0.10	–
741	–	–	396352.19	2228853.56	Картометрический метод	0.10	–
–	–	–	–	–	–	–	–
745	–	–	396757.07	2228373.70	Картометрический метод	0.10	–
746	–	–	396758.07	2228373.71	Картометрический метод	0.10	–
747	–	–	396758.07	2228372.71	Картометрический метод	0.10	–
748	–	–	396757.07	2228372.70	Картометрический метод	0.10	–
745	–	–	396757.07	2228373.70	Картометрический метод	0.10	–
–	–	–	–	–	–	–	–
749	–	–	396759.42	2228374.21	Картометрический метод	0.10	–
750	–	–	396760.42	2228374.20	Картометрический метод	0.10	–
751	–	–	396760.42	2228373.20	Картометрический метод	0.10	–
752	–	–	396759.42	2228373.21	Картометрический метод	0.10	–
749	–	–	396759.42	2228374.21	Картометрический метод	0.10	–
3. Сведения о характерных точках части (частей) границы объекта							
–	–	–	–	–	–	–	–

Раздел 4
План границ объекта














Используемые условные знаки и обозначения:

Обозначения земельных участков, размеры которых не могут быть переданы в масштабе разделов графической части:

- Обозначение точки земельных участков, имеющиеся в ГКН сведения о границе которых достаточны для определения ее положения на местности.
- Обозначение точки земельных участков, имеющиеся в ГКН сведения о границе которых не достаточны для определения ее положения на местности.
- Обозначение точки земельных участков, представляющих собой единое землепользование с преобладанием обособленных участков, имеющиеся в ГКН сведения о границах которых достаточны для определения их положения на местности.
- Обозначение точки ранее учтенных земельных участков, представляющих собой единое землепользование с преобладанием обособленных участков, имеющиеся в ГКН сведения о границах которых не достаточны для определения их положения на местности.
- ==== Граница ранее учтенного земельного участка, представляющего собой единое землепользование с преобладанием условных участков, имеющиеся в ГКН сведения о границах которых достаточны для определения их положения на местности.
- Граница земельного участка, представляющего собой единое землепользование с преобладанием условных участков, имеющиеся в ГКН сведения о границах которых не достаточны для определения их положения на местности.

Обозначения земельных участков, размеры которых могут быть переданы в масштабе разделов графической части:

- Характерная точка границы, сведения о которой не позволяют однозначно определить ее положение на местности.
- Характерная точка границы, сведения о которой позволяют однозначно определить ее положение на местности.
- _____ Существующая часть границы земельных участков, имеющиеся в ГКН сведения о которой достаточны для определения ее местоположения.
- _____ Вновь образованная часть границы земельных участков, сведения о которой достаточны для определения ее местоположения.
- Существующая часть границы земельных участков, имеющиеся сведения о которой не достаточны для определения ее местоположения.

	Вновь образованная часть границы земельных участков, сведения о которой не достаточны для определения ее местоположения.
	Базовая станция при спутниковых наблюдениях (GPS или ГЛОНАСС)
	Пункты опорной межевой сети (ОМС), (пункт ГГС)
	Пункты съемочного обоснования, созданные при проведении кадастровых работ
	Межевые знаки, которые использовались в качестве опорной сети или съемочного обоснования
	Внемасштабный площадной участок, границы которого установлены декларативно
	Граница субъекта Российской Федерации
	Граница муниципального образования
	Граница кадастрового округа
	Граница кадастрового района
	Граница кадастрового квартала

ОПИСАНИЕ МЕСТОПОЛОЖЕНИЯ ГРАНИЦ
границ населенного пункта - с. Гурьевка сельского поселения Георгиевка муниципального района Кинельский Самарской области
(наименование объекта, местоположение границ которого описано (далее - объект))

Раздел 1

Сведения об объекте		
№ п/п	Характеристики объекта	Описание характеристик
1	2	3
1	Местоположение объекта	446416, Самарская обл, Кинельский р-н, Гурьевка с
2	Площадь объекта +/- величина погрешности определения площади (Р+/- Дельта Р)	1161356 кв.м ± 216 кв.м
3	Иные характеристики объекта	-

Раздел 3

Сведения о местоположении измененных (уточненных) границ объекта							
1. Система координат <u>МСК-63</u>							
2. Сведения о характерных точках границ объекта							
Обозначение характерных точек границ	Существующие координаты, м		Измененные (уточненные) координаты, м		Метод определения координат характерной точки	Средняя квадратическая погрешность положения характерной точки (Mt), м	Описание обозначения точки на местности (при наличии)
	X	Y	X	Y			
1	2	3	4	5	6	7	8
1	399065.82	2240600.10	397587.93	2241355.17	Картометрический метод	0.10	–
2	399069.52	2240638.18	397585.55	2241350.66	Картометрический метод	0.10	–
3	398881.94	2240826.90	397575.97	2241351.65	Картометрический метод	0.10	–
4	398875.74	2240833.14	397564.29	2241329.25	Картометрический метод	0.10	–
5	398807.50	2240887.38	397569.91	2241322.44	Картометрический метод	0.10	–
6	398656.13	2240966.65	397568.56	2241320.15	Картометрический метод	0.10	–
7	398575.03	2240984.25	397562.78	2241310.19	Картометрический метод	0.10	–
8	398543.95	2240930.50	397571.26	2241306.75	Картометрический метод	0.10	–
9	398498.20	2240788.90	397604.89	2241290.94	Картометрический метод	0.10	–
10	398279.15	2240891.07	397636.27	2241277.35	Картометрический метод	0.10	–
11	398286.51	2241101.14	397658.99	2241265.12	Картометрический метод	0.10	–
12	398025.72	2241317.61	397663.78	2241261.07	Картометрический метод	0.10	–
13	397926.04	2241261.78	397679.04	2241248.18	Картометрический метод	0.10	–
14	398005.49	2241165.19	397697.73	2241227.03	Картометрический метод	0.10	–
15	397820.26	2241043.10	397702.19	2241219.68	Картометрический метод	0.10	–
16	397829.70	2241022.01	397704.86	2241212.78	Картометрический метод	0.10	–
17	397837.56	2241004.28	397708.20	2241204.76	Картометрический метод	0.10	–
18	397844.86	2240987.55	397711.10	2241195.86	Картометрический метод	0.10	–
19	397852.69	2240969.03	397713.76	2241183.62	Картометрический метод	0.10	–
20	397857.92	2240957.56	397715.39	2241166.89	Картометрический метод	0.10	–
21	397859.54	2240953.83	397728.38	2241163.23	Картометрический метод	0.10	–
22	397866.51	2240938.99	397738.51	2241160.37	Картометрический метод	0.10	–
23	397870.31	2240930.91	397751.57	2241109.39	Картометрический метод	0.10	–
24	397876.38	2240918.31	397759.54	2241068.93	Картометрический метод	0.10	–
25	397877.72	2240916.09	397768.75	2241043.19	Картометрический метод	0.10	–

26	397881.19	2240910.59	397779.79	2241030.32	Картометрический метод	0.10	–
27	397888.27	2240901.31	397787.16	2241010.68	Картометрический метод	0.10	–
28	397904.37	2240885.04	397787.77	2240998.42	Картометрический метод	0.10	–
29	397936.89	2240856.43	397805.17	2240949.18	Картометрический метод	0.10	–
30	397957.48	2240838.72	397813.54	2240925.45	Картометрический метод	0.10	–
31	397976.07	2240822.14	397823.36	2240908.28	Картометрический метод	0.10	–
32	397987.43	2240808.77	397841.15	2240869.04	Картометрический метод	0.10	–
33	398044.13	2240755.81	397852.07	2240854.61	Картометрический метод	0.10	–
34	398046.77	2240753.35	397851.38	2240849.96	Картометрический метод	0.10	–
35	398070.16	2240748.22	397851.47	2240847.28	Картометрический метод	0.10	–
36	398076.41	2240735.01	397861.05	2240836.10	Картометрический метод	0.10	–
37	398080.50	2240725.94	397864.63	2240832.14	Картометрический метод	0.10	–
38	398169.19	2240702.59	397863.97	2240708.46	Картометрический метод	0.10	–
39	398180.92	2240751.50	397891.16	2240432.54	Картометрический метод	0.10	–
40	398258.40	2240731.15	397896.01	2240383.35	Картометрический метод	0.10	–
41	398246.67	2240682.24	397896.78	2240375.52	Картометрический метод	0.10	–
42	398293.17	2240672.96	397900.30	2240372.41	Картометрический метод	0.10	–
43	398341.35	2240664.33	397924.25	2240367.85	Картометрический метод	0.10	–
44	398347.73	2240663.35	397943.59	2240371.25	Картометрический метод	0.10	–
45	398377.08	2240657.22	397975.68	2240371.85	Картометрический метод	0.10	–
46	398393.43	2240652.95	398008.34	2240363.69	Картометрический метод	0.10	–
47	398380.26	2240603.28	398022.03	2240360.26	Картометрический метод	0.10	–
48	398368.23	2240607.23	398035.34	2240340.87	Картометрический метод	0.10	–
49	398338.87	2240618.14	398074.73	2240314.84	Картометрический метод	0.10	–
50	398337.23	2240624.06	398101.14	2240251.83	Картометрический метод	0.10	–
51	398309.04	2240627.90	398128.24	2240226.09	Картометрический метод	0.10	–
52	398299.43	2240630.63	398170.24	2240209.16	Картометрический метод	0.10	–
53	398222.56	2240644.44	398369.05	2240083.66	Картометрический метод	0.10	–
54	398213.19	2240644.72	398407.38	2239764.92	Картометрический метод	0.10	–
55	398198.34	2240645.13	398418.64	2239753.63	Картометрический метод	0.10	–
56	398173.45	2240646.22	398460.76	2239764.74	Картометрический метод	0.10	–
57	398104.78	2240663.03	398531.99	2239849.94	Картометрический метод	0.10	–
58	398106.27	2240671.42	398571.15	2239832.16	Картометрический метод	0.10	–
59	398091.23	2240676.43	398594.64	2239836.28	Картометрический метод	0.10	–

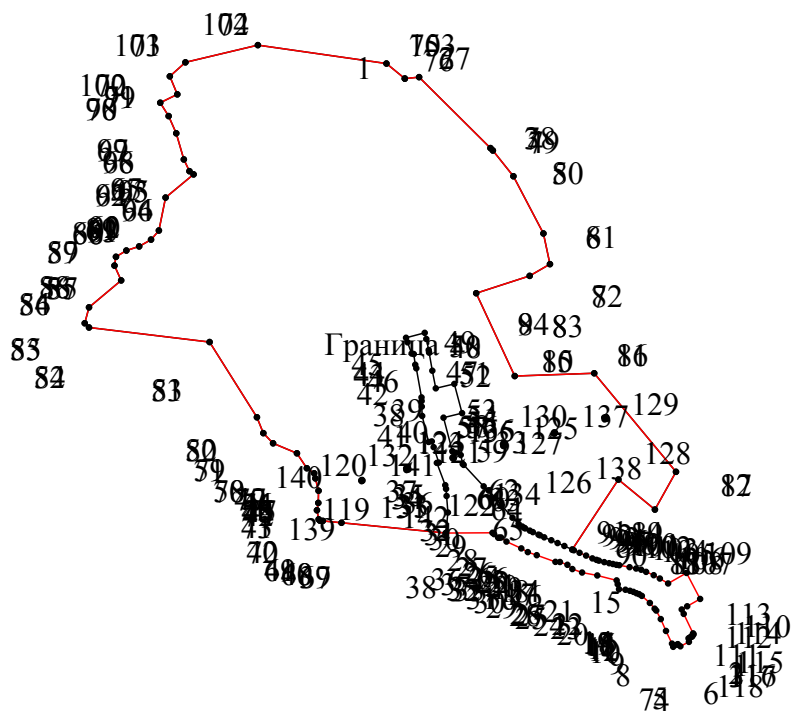
60	398050.30	2240690.37	398610.94	2239863.59	Картометрический метод	0.10	–
61	398049.32	2240684.91	398621.95	2239897.67	Картометрический метод	0.10	–
62	397990.43	2240707.05	398640.05	2239929.10	Картометрический метод	0.10	–
63	397980.81	2240709.31	398663.97	2239949.74	Картометрический метод	0.10	–
64	397962.07	2240710.79	398751.17	2239967.41	Картометрический метод	0.10	–
65	397918.16	2240714.28	398812.34	2240041.39	Картометрический метод	0.10	–
66	397863.97	2240708.46	398821.09	2240030.45	Картометрический метод	0.10	–
67	397891.16	2240432.54	398851.93	2240015.81	Картометрический метод	0.10	–
68	397896.01	2240383.35	398921.17	2239995.63	Картометрический метод	0.10	–
69	397896.78	2240375.52	398966.62	2239975.47	Картометрический метод	0.10	–
70	397900.30	2240372.41	399001.94	2239953.11	Картометрический метод	0.10	–
71	397924.25	2240367.85	399024.07	2239998.57	Картометрический метод	0.10	–
72	397943.59	2240371.25	399071.69	2239978.78	Картометрический метод	0.10	–
73	397975.68	2240371.85	399108.91	2240019.93	Картометрический метод	0.10	–
74	398008.34	2240363.69	399154.50	2240211.49	Картометрический метод	0.10	–
75	398022.03	2240360.26	399105.61	2240551.75	Картометрический метод	0.10	–
76	398035.34	2240340.87	399065.82	2240600.10	Картометрический метод	0.10	–
77	398074.73	2240314.84	399069.52	2240638.18	Картометрический метод	0.10	–
78	398101.14	2240251.83	398881.94	2240826.90	Картометрический метод	0.10	–
79	398128.24	2240226.09	398875.74	2240833.14	Картометрический метод	0.10	–
80	398170.24	2240209.16	398807.50	2240887.38	Картометрический метод	0.10	–
81	398369.05	2240083.66	398656.13	2240966.65	Картометрический метод	0.10	–
82	398407.38	2239764.92	398575.03	2240984.25	Картометрический метод	0.10	–
83	398418.64	2239753.63	398543.95	2240930.50	Картометрический метод	0.10	–
84	398460.76	2239764.74	398498.20	2240788.90	Картометрический метод	0.10	–
85	398531.99	2239849.94	398279.15	2240891.07	Картометрический метод	0.10	–
86	398571.15	2239832.16	398286.51	2241101.14	Картометрический метод	0.10	–
87	398594.64	2239836.28	398025.72	2241317.61	Картометрический метод	0.10	–
88	398610.94	2239863.59	397926.04	2241261.78	Картометрический метод	0.10	–
89	398621.95	2239897.67	398005.49	2241165.19	Картометрический метод	0.10	–
90	398640.05	2239929.10	397820.26	2241043.10	Картометрический метод	0.10	–
91	398663.97	2239949.74	397818.35	2241047.19	Картометрический метод	0.10	–
92	398751.17	2239967.41	397811.64	2241062.46	Картометрический метод	0.10	–
93	398812.34	2240041.39	397804.12	2241079.82	Картометрический метод	0.10	–

94	398821.09	2240030.45	397796.97	2241096.37	Картометрический метод	0.10	–
95	398851.93	2240015.81	397793.05	2241107.08	Картометрический метод	0.10	–
96	398921.17	2239995.63	397790.85	2241113.63	Картометрический метод	0.10	–
97	398966.62	2239975.47	397787.03	2241127.73	Картометрический метод	0.10	–
98	399001.94	2239953.11	397784.00	2241140.56	Картометрический метод	0.10	–
99	399024.07	2239998.57	397781.93	2241150.51	Картометрический метод	0.10	–
100	399071.69	2239978.78	397780.03	2241159.80	Картометрический метод	0.10	–
101	399108.91	2240019.93	397778.96	2241167.53	Картометрический метод	0.10	–
102	399154.50	2240211.49	397773.66	2241194.74	Картометрический метод	0.10	–
103	399105.61	2240551.75	397770.10	2241211.90	Картометрический метод	0.10	–
104	–	–	397767.02	2241225.43	Картометрический метод	0.10	–
105	–	–	397761.20	2241238.61	Картометрический метод	0.10	–
106	–	–	397752.51	2241258.43	Картометрический метод	0.10	–
107	–	–	397743.60	2241274.68	Картометрический метод	0.10	–
108	–	–	397730.58	2241296.65	Картометрический метод	0.10	–
109	–	–	397758.48	2241345.45	Картометрический метод	0.10	–
110	–	–	397689.60	2241381.27	Картометрический метод	0.10	–
111	–	–	397670.07	2241347.09	Картометрический метод	0.10	–
112	–	–	397661.70	2241332.47	Картометрический метод	0.10	–
113	–	–	397650.08	2241338.01	Картометрический метод	0.10	–
114	–	–	397598.64	2241362.55	Картометрический метод	0.10	–
115	–	–	397596.07	2241363.88	Картометрический метод	0.10	–
116	–	–	397594.84	2241361.59	Картометрический метод	0.10	–
117	–	–	397590.65	2241360.37	Картометрический метод	0.10	–
118	–	–	397590.11	2241359.32	Картометрический метод	0.10	–
1	399065.82	2240600.10	397587.93	2241355.17	Картометрический метод	0.10	–
–	–	–	–	–	–	–	–
119	–	–	398030.58	2240604.96	Картометрический метод	0.10	–
120	–	–	398035.44	2240603.75	Картометрический метод	0.10	–
121	–	–	398036.64	2240608.61	Картометрический метод	0.10	–
122	–	–	398031.78	2240609.81	Картометрический метод	0.10	–
119	–	–	398030.58	2240604.96	Картометрический метод	0.10	–
–	–	–	–	–	–	–	–
123	–	–	398094.39	2240861.06	Картометрический метод	0.10	–
124	–	–	398099.24	2240859.87	Картометрический метод	0.10	–

125	-	-	398100.44	2240864.72	Картометрический метод	0.10	-
126	-	-	398095.58	2240865.92	Картометрический метод	0.10	-
123	-	-	398094.39	2240861.06	Картометрический метод	0.10	-
-	-	-	-	-	-	-	-
127	-	-	398170.63	2241132.45	Картометрический метод	0.10	-
128	-	-	398169.43	2241127.60	Картометрический метод	0.10	-
129	-	-	398164.58	2241128.80	Картометрический метод	0.10	-
130	-	-	398165.78	2241133.65	Картометрический метод	0.10	-
127	-	-	398170.63	2241132.45	Картометрический метод	0.10	-
-	-	-	-	-	-	-	-
131	-	-	398061.29	2240727.31	Картометрический метод	0.10	-
132	-	-	398063.79	2240726.67	Картометрический метод	0.10	-
133	-	-	398064.42	2240729.19	Картометрический метод	0.10	-
134	-	-	398061.93	2240729.80	Картометрический метод	0.10	-
131	-	-	398061.29	2240727.31	Картометрический метод	0.10	-
-	-	-	-	-	-	-	-
135	-	-	398127.41	2240995.36	Картометрический метод	0.10	-
136	-	-	398129.69	2240994.77	Картометрический метод	0.10	-
137	-	-	398130.28	2240997.04	Картометрический метод	0.10	-
138	-	-	398128.01	2240997.63	Картометрический метод	0.10	-
135	-	-	398127.41	2240995.36	Картометрический метод	0.10	-
-	-	-	-	-	-	-	-
139	-	-	398001.46	2240485.83	Картометрический метод	0.10	-
140	-	-	398003.73	2240485.27	Картометрический метод	0.10	-
141	-	-	398004.31	2240487.54	Картометрический метод	0.10	-
142	-	-	398002.03	2240488.11	Картометрический метод	0.10	-
139	-	-	398001.46	2240485.83	Картометрический метод	0.10	-
3. Сведения о характерных точках части (частей) границы объекта							
-	-	-	-	-	-	-	-

Раздел 4






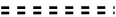
План границ объекта











Масштаб 1: 20000

Используемые условные знаки и обозначения:

Обозначения земельных участков, размеры которых не могут быть переданы в масштабе разделов графической части:

-  Обозначение точки земельных участков, имеющиеся в ГКН сведения о границе которых достаточны для определения ее положения на местности.
-  Обозначение точки земельных участков, имеющиеся в ГКН сведения о границе которых не достаточны для определения ее положения на местности.
-  Обозначение точки земельных участков, представляющих собой единое землепользование с преобладанием обособленных участков, имеющиеся в ГКН сведения о границах которых достаточны для определения их положения на местности.
-  Обозначение точки ранее учтенных земельных участков, представляющих собой единое землепользование с преобладанием обособленных участков, имеющиеся в ГКН сведения о границах которых не достаточны для определения их положения на местности.
-  Граница ранее учтенного земельного участка, представляющего собой единое землепользование с преобладанием условных участков, имеющиеся в ГКН сведения о границах которых достаточны для определения их положения на местности.
-  Граница земельного участка, представляющего собой единое землепользование с преобладанием условных участков, имеющиеся в ГКН сведения о границах которых не достаточны для определения их положения на местности.

Обозначения земельных участков, размеры которых могут быть переданы в масштабе разделов графической части:

-  Характерная точка границы, сведения о которой не позволяют однозначно определить ее положение на местности.
-  Характерная точка границы, сведения о которой позволяют однозначно определить ее положение на местности.
-  Существующая часть границы земельных участков, имеющиеся в ГКН сведения о которой достаточны для определения ее местоположения.
-  Вновь образованная часть границы земельных участков, сведения о которой достаточны для определения ее местоположения.
-  Существующая часть границы земельных участков, имеющиеся сведения о которой не достаточны для определения ее местоположения.
-  Вновь образованная часть границы земельных участков, сведения о которой не достаточны для определения ее местоположения.
-  Базовая станция при спутниковых наблюдениях (GPS или ГЛОНАСС)
-  Пункты опорной межевой сети (ОМС), (пункт ГГС)



Пункты съёмочного обоснования, созданные при проведении кадастровых работ



Межевые знаки, которые использовались в качестве опорной сети или съёмочного обоснования



Внемасштабный площадной участок, границы которого установлены декларативно



Граница субъекта Российской Федерации



Граница муниципального образования



Граница кадастрового округа



Граница кадастрового района



Граница кадастрового квартала