

ОПИСАНИЕ МЕСТОПОЛОЖЕНИЯ ГРАНИЦ

границ населенного пункта - поселок Круглинский сельского поселения Красносамарское муниципального района
Кинельский Самарской области

(наименование объекта, местоположение границ которого описано (далее - объект))

Раздел 1

Сведения об объекте

Сведения об объекте		
№ п/п	Характеристики объекта	Описание характеристик
1	2	3
1	Местоположение объекта	446425, Самарская обл, Кинельский р-н, Круглинский п
2	Площадь объекта +/- величина погрешности определения площади (Р+/- Дельта Р)	626602 кв.м ± 162 кв.м
3	Иные характеристики объекта	—

Раздел 3

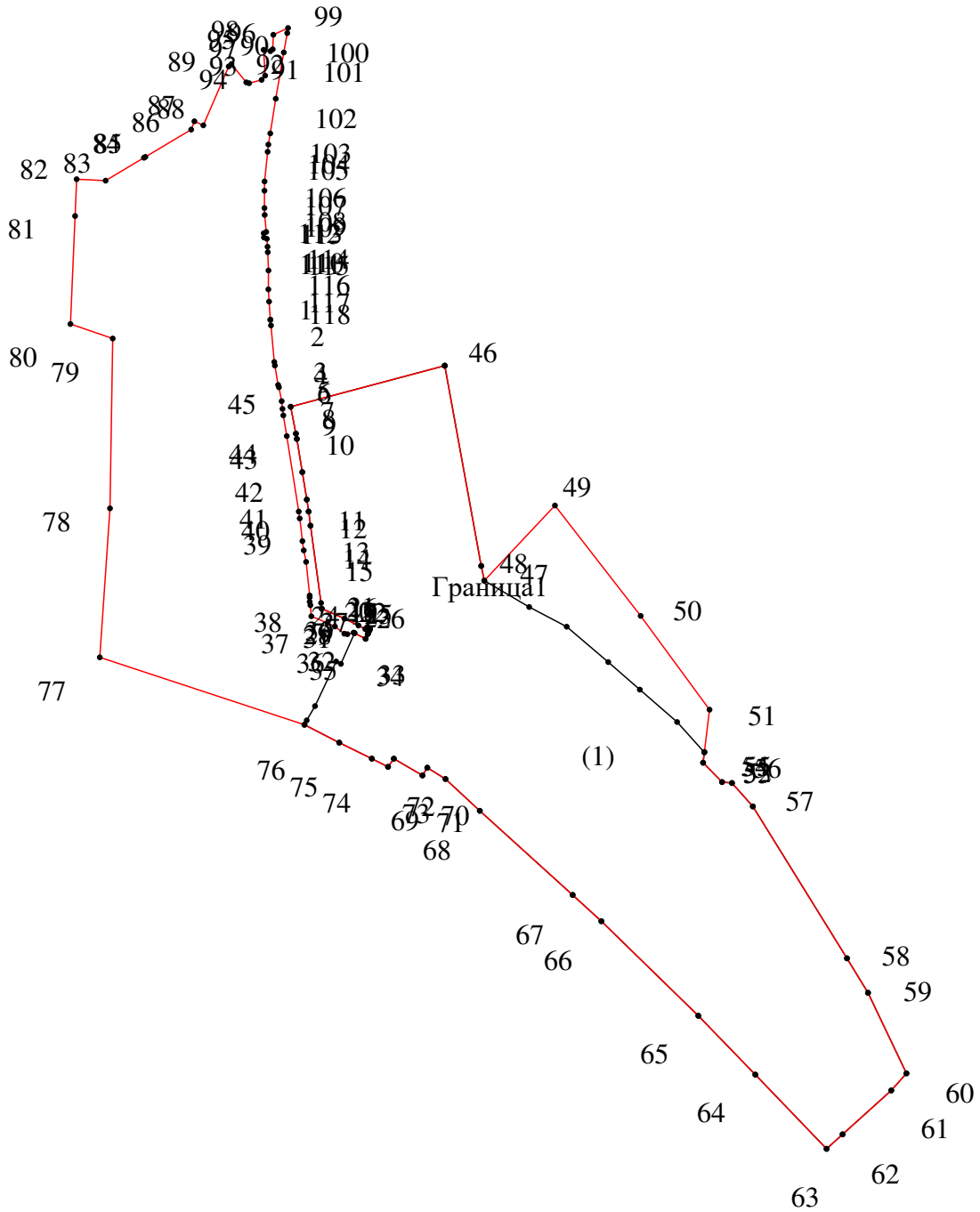
Сведения о местоположении измененных (уточненных) границ объекта							
1. Система координат <u>МСК-63</u>							
2. Сведения о характерных точках границ объекта							
Обозначение характерных точек границ	Существующие координаты, м		Измененные (уточненные) координаты, м		Метод определения координат характерной точки	Средняя квадратическая погрешность положения характерной точки (Mt), м	Описание обозначения точки на местности (при наличии)
	X	Y	X	Y			
1	2	3	4	5	6	7	8
1	359978.21	2222387.08	360046.42	2222128.05	Картометрический метод	0.10	–
2	359680.59	2222441.25	360037.92	2222128.98	Картометрический метод	0.10	–
3	359658.64	2222445.80	359983.58	2222133.82	Картометрический метод	0.10	–
4	359619.46	2222512.56	359978.29	2222134.76	Картометрический метод	0.10	–
5	359590.25	2222568.25	359949.47	2222139.58	Картометрический метод	0.10	–
6	359537.71	2222630.02	359946.02	2222140.80	Картометрический метод	0.10	–
7	359496.74	2222677.03	359925.38	2222144.83	Картометрический метод	0.10	–
8	359448.64	2222732.36	359913.88	2222146.06	Картометрический метод	0.10	–
9	359403.56	2222772.72	359904.21	2222147.24	Картометрический метод	0.10	–
10	359388.09	2222770.94	359873.61	2222152.33	Картометрический метод	0.10	–
11	359359.44	2222799.15	359761.42	2222170.11	Картометрический метод	0.10	–
12	359357.94	2222813.84	359751.18	2222171.69	Картометрический метод	0.10	–
13	359323.15	2222844.96	359717.50	2222175.73	Картометрический метод	0.10	–
14	359097.47	2222984.77	359703.75	2222177.53	Картометрический метод	0.10	–
15	359046.27	2223015.95	359686.54	2222181.06	Картометрический метод	0.10	–
16	358926.52	2223073.10	359636.64	2222186.41	Картометрический метод	0.10	–
17	358901.03	2223050.56	359633.88	2222186.41	Картометрический метод	0.10	–
18	358835.76	2222978.27	359627.37	2222186.40	Картометрический метод	0.10	–
19	358814.24	2222954.43	359622.17	2222187.56	Картометрический метод	0.10	–
20	358924.62	2222848.53	359605.81	2222188.97	Картометрический метод	0.10	–
21	359011.98	2222763.89	359595.87	2222212.77	Картометрический метод	0.10	–
22	359152.65	2222619.74	359590.57	2222223.95	Картометрический метод	0.10	–
23	359191.58	2222577.05	359579.84	2222237.87	Картометрический метод	0.10	–
24	359316.64	2222439.13	359579.18	2222242.49	Картометрический метод	0.10	–
25	359363.89	2222388.16	359581.44	2222251.70	Картометрический метод	0.10	–

26	359380.66	2222361.16	359580.68	2222253.04	Картометрический метод	0.10	–
27	359369.16	2222353.97	359572.34	2222269.44	Картометрический метод	0.10	–
28	359394.06	2222311.54	359579.60	2222272.82	Картометрический метод	0.10	–
29	359381.93	2222302.88	359579.73	2222272.88	Картометрический метод	0.10	–
30	359394.09	2222278.78	359584.21	2222274.97	Картометрический метод	0.10	–
31	359418.00	2222230.42	359586.41	2222275.99	Картометрический метод	0.10	–
32	359444.59	2222178.62	359587.50	2222275.90	Картометрический метод	0.10	–
33	359451.03	2222181.93	359589.39	2222272.39	Картометрический метод	0.10	–
34	359472.18	2222194.29	359586.71	2222269.35	Картометрический метод	0.10	–
35	359538.61	2222225.76	359591.94	2222258.91	Картометрический метод	0.10	–
36	359535.00	2222232.79	359602.21	2222238.34	Картометрический метод	0.10	–
37	359580.68	2222253.04	359617.14	2222204.47	Картометрический метод	0.10	–
38	359572.32	2222269.44	359625.52	2222203.33	Картометрический метод	0.10	–
39	359579.33	2222272.70	359740.39	2222187.65	Картометрический метод	0.10	–
40	359584.20	2222274.97	359761.38	2222184.92	Картометрический метод	0.10	–
41	359586.41	2222275.99	359779.17	2222182.10	Картометрический метод	0.10	–
42	359587.50	2222275.90	359819.87	2222175.57	Картометрический метод	0.10	–
43	359589.39	2222272.39	359869.27	2222167.33	Картометрический метод	0.10	–
44	359586.71	2222269.35	359877.22	2222166.00	Картометрический метод	0.10	–
45	359602.34	2222238.14	359917.06	2222158.16	Картометрический метод	0.10	–
46	359617.14	2222204.47	359978.21	2222387.08	Картометрический метод	0.10	–
47	359740.39	2222187.65	359680.59	2222441.25	Картометрический метод	0.10	–
48	359761.38	2222184.92	359658.64	2222445.80	Картометрический метод	0.10	–
49	359779.17	2222182.10	359770.42	2222550.91	Картометрический метод	0.10	–
50	359819.87	2222175.57	359606.30	2222678.21	Картометрический метод	0.10	–
51	359869.27	2222167.33	359467.02	2222780.52	Картометрический метод	0.10	–
52	359877.22	2222166.00	359404.16	2222772.89	Картометрический метод	0.10	–
53	359917.06	2222158.16	359403.56	2222772.72	Картометрический метод	0.10	–
54	–	–	359388.09	2222770.94	Картометрический метод	0.10	–
55	–	–	359359.44	2222799.15	Картометрический метод	0.10	–
56	–	–	359357.94	2222813.84	Картометрический метод	0.10	–
57	–	–	359323.15	2222844.96	Картометрический метод	0.10	–
58	–	–	359097.47	2222984.77	Картометрический метод	0.10	–
59	–	–	359046.27	2223015.95	Картометрический метод	0.10	–

60	–	–	358926.52	2223073.10	Картометрический метод	0.10	–
61	–	–	358901.03	2223050.56	Картометрический метод	0.10	–
62	–	–	358835.76	2222978.27	Картометрический метод	0.10	–
63	–	–	358814.24	2222954.43	Картометрический метод	0.10	–
64	–	–	358924.62	2222848.53	Картометрический метод	0.10	–
65	–	–	359011.98	2222763.89	Картометрический метод	0.10	–
66	–	–	359152.65	2222619.74	Картометрический метод	0.10	–
67	–	–	359191.58	2222577.05	Картометрический метод	0.10	–
68	–	–	359316.64	2222439.13	Картометрический метод	0.10	–
69	–	–	359363.89	2222388.16	Картометрический метод	0.10	–
70	–	–	359380.66	2222361.16	Картометрический метод	0.10	–
71	–	–	359369.16	2222353.97	Картометрический метод	0.10	–
72	–	–	359394.06	2222311.54	Картометрический метод	0.10	–
73	–	–	359381.93	2222302.88	Картометрический метод	0.10	–
74	–	–	359394.09	2222278.78	Картометрический метод	0.10	–
75	–	–	359418.00	2222230.42	Картометрический метод	0.10	–
76	–	–	359444.59	2222178.62	Картометрический метод	0.10	–
77	–	–	359544.66	2221874.63	Картометрический метод	0.10	–
78	–	–	359766.03	2221889.79	Картометрический метод	0.10	–
79	–	–	360018.54	2221893.80	Картометрический метод	0.10	–
80	–	–	360040.04	2221831.02	Картометрический метод	0.10	–
81	–	–	360200.57	2221837.84	Картометрический метод	0.10	–
82	–	–	360255.28	2221840.16	Картометрический метод	0.10	–
83	–	–	360253.06	2221883.13	Картометрический метод	0.10	–
84	–	–	360287.09	2221940.14	Картометрический метод	0.10	–
85	–	–	360288.41	2221942.33	Картометрический метод	0.10	–
86	–	–	360329.05	2222010.41	Картометрический метод	0.10	–
87	–	–	360341.24	2222015.23	Картометрический метод	0.10	–
88	–	–	360335.40	2222028.35	Картометрический метод	0.10	–
89	–	–	360422.73	2222066.14	Картометрический метод	0.10	–
90	–	–	360426.39	2222070.19	Картометрический метод	0.10	–
91	–	–	360399.24	2222092.26	Картометрический метод	0.10	–
92	–	–	360397.89	2222096.38	Картометрический метод	0.10	–
93	–	–	360402.81	2222115.07	Картометрический метод	0.10	–

94	–	–	360409.19	2222120.36	Картометрический метод	0.10	–
95	–	–	360447.42	2222118.01	Картометрический метод	0.10	–
96	–	–	360445.59	2222128.01	Картометрический метод	0.10	–
97	–	–	360448.43	2222131.55	Картометрический метод	0.10	–
98	–	–	360469.97	2222132.37	Картометрический метод	0.10	–
99	–	–	360480.04	2222154.28	Картометрический метод	0.10	–
100	–	–	360472.41	2222153.02	Картометрический метод	0.10	–
101	–	–	360443.57	2222148.05	Картометрический метод	0.10	–
102	–	–	360374.80	2222135.89	Картометрический метод	0.10	–
103	–	–	360323.25	2222127.90	Картометрический метод	0.10	–
104	–	–	360306.71	2222125.07	Картометрический метод	0.10	–
105	–	–	360296.00	2222123.96	Картометрический метод	0.10	–
106	–	–	360251.92	2222119.45	Картометрический метод	0.10	–
107	–	–	360238.17	2222119.22	Картометрический метод	0.10	–
108	–	–	360212.46	2222119.18	Картометрический метод	0.10	–
109	–	–	360202.12	2222119.64	Картометрический метод	0.10	–
110	–	–	360176.86	2222121.86	Картометрический метод	0.10	–
111	–	–	360174.94	2222118.08	Картометрический метод	0.10	–
112	–	–	360168.70	2222118.45	Картометрический метод	0.10	–
113	–	–	360166.69	2222122.75	Картометрический метод	0.10	–
114	–	–	360154.89	2222123.79	Картометрический метод	0.10	–
115	–	–	360146.80	2222124.09	Картометрический метод	0.10	–
116	–	–	360119.54	2222125.20	Картометрический метод	0.10	–
117	–	–	360091.59	2222125.00	Картометрический метод	0.10	–
118	–	–	360073.39	2222126.18	Картометрический метод	0.10	–
1	359978.21	2222387.08	360046.42	2222128.05	Картометрический метод	0.10	–
3. Сведения о характерных точках части (частей) границы объекта							
–	–	–	–	–	–	–	–

План границ объекта



Масштаб 1: 10000

Используемые условные знаки и обозначения:

Обозначения земельных участков, размеры которых не могут быть переданы в масштабе разделов графической части:

- Обозначение точки земельных участков, имеющиеся в ГКН сведения о границе которых достаточны для определения ее положения на местности.
- Обозначение точки земельных участков, имеющиеся в ГКН сведения о границе которых не достаточны для определения ее положения на местности.
- Обозначение точки земельных участков, представляющих собой единое землепользование с преобладанием обособленных участков, имеющиеся в ГКН сведения о границах которых достаточны для определения их положения на местности.
- Обозначение точки ранее учтенных земельных участков, представляющих собой единое землепользование с преобладанием обособленных участков, имеющиеся в ГКН сведения о границах которых не достаточны для определения их положения на местности.
- ==== Граница ранее учтенного земельного участка, представляющего собой единое землепользование с преобладанием условных участков, имеющиеся в ГКН сведения о границах которых достаточны для определения их положения на местности.
- Граница земельного участка, представляющего собой единое землепользование с преобладанием условных участков, имеющиеся в ГКН сведения о границах которых не достаточны для определения их положения на местности.

Обозначения земельных участков, размеры которых могут быть переданы в масштабе разделов графической части:

- Характерная точка границы, сведения о которой не позволяют однозначно определить ее положение на местности.
- Характерная точка границы, сведения о которой позволяют однозначно определить ее положение на местности.
- Существующая часть границы земельных участков, имеющиеся в ГКН сведения о которой достаточны для определения ее местоположения.
- Вновь образованная часть границы земельных участков, сведения о которой достаточны для определения ее местоположения.
- Существующая часть границы земельных участков, имеющиеся сведения о которой не достаточны для определения ее местоположения.
- Вновь образованная часть границы земельных участков, сведения о которой не достаточны для определения ее местоположения.
- ⊙ Базовая станция при спутниковых наблюдениях (GPS или ГЛОНАСС)
- △ Пункты опорной межевой сети (ОМС), (пункт ГГС)



Пункты съемочного обоснования, созданные при проведении кадастровых работ



Межевые знаки, которые использовались в качестве опорной сети или съемочного обоснования



Внемасштабный площадной участок, границы которого установлены декларативно



Граница субъекта Российской Федерации



Граница муниципального образования



Граница кадастрового округа



Граница кадастрового района



Граница кадастрового квартала

ОПИСАНИЕ МЕСТОПОЛОЖЕНИЯ ГРАНИЦ
границ населенного пункта - поселок Лебяжий сельского поселения Красносамарское муниципального района
Кинельский Самарской области
(наименование объекта, местоположение границ которого описано (далее - объект))

Раздел 1

Сведения об объекте		
№ п/п	Характеристики объекта	Описание характеристик
1	2	3
1	Местоположение объекта	446425, Самарская обл, Кинельский р-н, Лебяжий п
2	Площадь объекта +/- величина погрешности определения площади (Р+/- Дельта Р)	337558 кв.м ± 127 кв.м
3	Иные характеристики объекта	–

Раздел 3

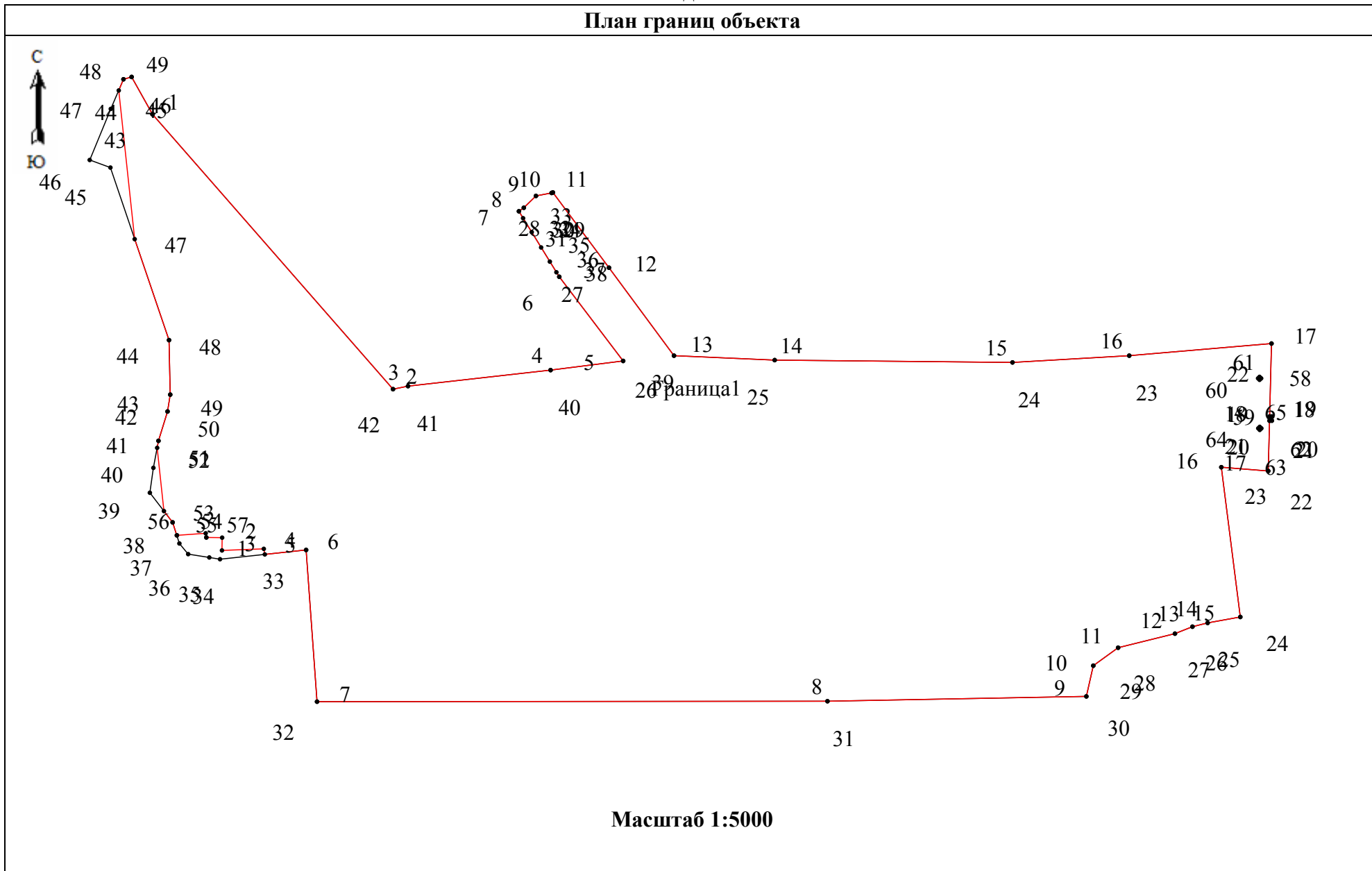
Сведения о местоположении измененных (уточненных) границ объекта							
1. Система координат <u>МСК-63</u>							
2. Сведения о характерных точках границ объекта							
Обозначение характерных точек границ	Существующие координаты, м		Измененные (уточненные) координаты, м		Метод определения координат характерной точки	Средняя квадратическая погрешность положения характерной точки (Mt), м	Описание обозначения точки на местности (при наличии)
	X	Y	X	Y			
1	2	3	4	5	6	7	8
1	360041.26	2220629.64	359638.10	2220680.94	Картометрический метод	0.10	–
2	359779.36	2220858.83	359637.90	2220695.98	Картометрический метод	0.10	–
3	359782.28	2220873.10	359625.72	2220695.86	Картометрический метод	0.10	–
4	359797.58	2221008.88	359627.25	2220735.65	Картометрический метод	0.10	–
5	359806.33	2221078.06	359621.99	2220736.70	Картометрический метод	0.10	–
6	359886.43	2221017.17	359626.23	2220776.03	Картометрический метод	0.10	–
7	359948.88	2220978.71	359481.66	2220786.37	Картометрический метод	0.10	–
8	359952.22	2220983.39	359482.13	2221272.71	Картометрический метод	0.10	–
9	359963.59	2220995.00	359486.65	2221519.41	Картометрический метод	0.10	–
10	359966.41	2221009.85	359515.97	2221525.96	Картометрический метод	0.10	–
11	359966.83	2221011.15	359533.11	2221549.60	Картометрический метод	0.10	–
12	359895.08	2221064.58	359546.45	2221603.81	Картометрический метод	0.10	–
13	359811.28	2221126.51	359553.05	2221620.46	Картометрический метод	0.10	–
14	359807.12	2221222.44	359556.68	2221634.91	Картометрический метод	0.10	–
15	359804.91	2221449.00	359562.39	2221666.04	Картометрический метод	0.10	–
16	359811.29	2221560.22	359705.03	2221647.93	Картометрический метод	0.10	–
17	359822.90	2221695.76	359701.39	2221692.71	Картометрический метод	0.10	–
18	359753.34	2221694.02	359749.31	2221693.92	Картометрический метод	0.10	–
19	359753.42	2221695.99	359749.41	2221696.17	Картометрический метод	0.10	–
20	359749.41	2221696.17	359753.42	2221695.99	Картометрический метод	0.10	–
21	359749.32	2221693.92	359753.34	2221694.02	Картометрический метод	0.10	–
22	359701.39	2221692.71	359822.90	2221695.76	Картометрический метод	0.10	–
23	359705.03	2221647.93	359811.29	2221560.22	Картометрический метод	0.10	–
24	359562.39	2221666.04	359804.91	2221449.00	Картометрический метод	0.10	–
25	359556.68	2221634.91	359807.12	2221222.44	Картометрический метод	0.10	–

26	359553.05	2221620.46	359811.28	2221126.51	Картометрический метод	0.10	–
27	359546.45	2221603.81	359895.08	2221064.58	Картометрический метод	0.10	–
28	359533.11	2221549.60	359966.83	2221011.15	Картометрический метод	0.10	–
29	359515.97	2221525.96	359966.41	2221009.85	Картометрический метод	0.10	–
30	359486.65	2221519.41	359963.59	2220995.00	Картометрический метод	0.10	–
31	359482.13	2221272.71	359952.22	2220983.39	Картометрический метод	0.10	–
32	359481.66	2220786.37	359948.88	2220978.71	Картометрический метод	0.10	–
33	359626.23	2220776.03	359942.33	2220982.73	Картометрический метод	0.10	–
34	359617.39	2220693.98	359929.02	2220990.92	Картометрический метод	0.10	–
35	359619.02	2220683.75	359914.44	2220999.90	Картометрический метод	0.10	–
36	359622.22	2220663.65	359900.91	2221008.24	Картометрический метод	0.10	–
37	359632.36	2220655.28	359890.80	2221014.47	Картометрический метод	0.10	–
38	359652.47	2220648.83	359886.43	2221017.17	Картометрический метод	0.10	–
39	359680.71	2220627.14	359806.33	2221078.06	Картометрический метод	0.10	–
40	359704.44	2220630.51	359797.58	2221008.88	Картометрический метод	0.10	–
41	359730.21	2220635.35	359782.28	2220873.10	Картометрический метод	0.10	–
42	359758.16	2220643.99	359779.36	2220858.83	Картометрический метод	0.10	–
43	359774.18	2220646.49	360041.26	2220629.64	Картометрический метод	0.10	–
44	359826.12	2220645.41	360076.87	2220609.78	Картометрический метод	0.10	–
45	359990.54	2220589.53	360074.64	2220602.02	Картометрический метод	0.10	–
46	359997.76	2220569.84	360064.04	2220597.47	Картометрический метод	0.10	–
47	360046.41	2220589.90	359922.35	2220612.70	Картометрический метод	0.10	–
48	360074.64	2220602.02	359826.12	2220645.41	Картометрический метод	0.10	–
49	360076.87	2220609.78	359774.18	2220646.49	Картометрический метод	0.10	–
50	–	–	359758.16	2220643.99	Картометрический метод	0.10	–
51	–	–	359730.22	2220635.35	Картометрический метод	0.10	–
52	–	–	359723.48	2220634.09	Картометрический метод	0.10	–
53	–	–	359663.23	2220640.56	Картометрический метод	0.10	–
54	–	–	359652.47	2220648.83	Картометрический метод	0.10	–
55	–	–	359640.13	2220652.79	Картометрический метод	0.10	–
56	–	–	359640.15	2220652.94	Картометрический метод	0.10	–
57	–	–	359642.10	2220680.34	Картометрический метод	0.10	–
1	360041.26	2220629.64	359638.10	2220680.94	Картометрический метод	0.10	–
–	–	–	–	–	–	–	–

58	-	-	359789.70	2221685.80	Картометрический метод	0.10	-
59	-	-	359788.29	2221684.38	Картометрический метод	0.10	-
60	-	-	359789.70	2221682.97	Картометрический метод	0.10	-
61	-	-	359791.12	2221684.38	Картометрический метод	0.10	-
58	-	-	359789.70	2221685.80	Картометрический метод	0.10	-
-	-	-	-	-	-	-	-
62	-	-	359742.05	2221686.00	Картометрический метод	0.10	-
63	-	-	359740.63	2221684.60	Картометрический метод	0.10	-
64	-	-	359742.05	2221683.18	Картометрический метод	0.10	-
65	-	-	359743.46	2221684.60	Картометрический метод	0.10	-
62	-	-	359742.05	2221686.00	Картометрический метод	0.10	-
3. Сведения о характерных точках части (частей) границы объекта							
-	-	-	-	-	-	-	-

Раздел 4

План границ объекта



Масштаб 1:5000












Используемые условные знаки и обозначения:

Обозначения земельных участков, размеры которых не могут быть переданы в масштабе разделов графической части:

- Обозначение точки земельных участков, имеющиеся в ГКН сведения о границе которых достаточны для определения ее положения на местности.
- Обозначение точки земельных участков, имеющиеся в ГКН сведения о границе которых не достаточны для определения ее положения на местности.
- Обозначение точки земельных участков, представляющих собой единое землепользование с преобладанием обособленных участков, имеющиеся в ГКН сведения о границах которых достаточны для определения их положения на местности.
- Обозначение точки ранее учтенных земельных участков, представляющих собой единое землепользование с преобладанием обособленных участков, имеющиеся в ГКН сведения о границах которых не достаточны для определения их положения на местности.
- ==== Граница ранее учтенного земельного участка, представляющего собой единое землепользование с преобладанием условных участков, имеющиеся в ГКН сведения о границах которых достаточны для определения их положения на местности.
- Граница земельного участка, представляющего собой единое землепользование с преобладанием условных участков, имеющиеся в ГКН сведения о границах которых не достаточны для определения их положения на местности.

Обозначения земельных участков, размеры которых могут быть переданы в масштабе разделов графической части:

- Характерная точка границы, сведения о которой не позволяют однозначно определить ее положение на местности.
- Характерная точка границы, сведения о которой позволяют однозначно определить ее положение на местности.
- _____ Существующая часть границы земельных участков, имеющиеся в ГКН сведения о которой достаточны для определения ее местоположения.
- _____ Вновь образованная часть границы земельных участков, сведения о которой достаточны для определения ее местоположения.
- Существующая часть границы земельных участков, имеющиеся сведения о которой не достаточны для определения ее местоположения.

	Вновь образованная часть границы земельных участков, сведения о которой не достаточны для определения ее местоположения.
	Базовая станция при спутниковых наблюдениях (GPS или ГЛОНАСС)
	Пункты опорной межевой сети (ОМС), (пункт ГГС)
	Пункты съемочного обоснования, созданные при проведении кадастровых работ
	Межевые знаки, которые использовались в качестве опорной сети или съемочного обоснования
	Внемасштабный площадной участок, границы которого установлены декларативно
	Граница субъекта Российской Федерации
	Граница муниципального образования
	Граница кадастрового округа
	Граница кадастрового района
	Граница кадастрового квартала

ОПИСАНИЕ МЕСТОПОЛОЖЕНИЯ ГРАНИЦ
границ населенного пункта - поселок Поплавский сельского поселения Красносамарское муниципального района
Кинельский Самарской области
(наименование объекта, местоположение границ которого описано (далее - объект))

Раздел 1

Сведения об объекте		
№ п/п	Характеристики объекта	Описание характеристик
1	2	3
1	Местоположение объекта	446425, Самарская обл, Кинельский р-н, Поплавский п
2	Площадь объекта +/- величина погрешности определения площади (Р+/- Дельта Р)	845738 кв.м ± 188 кв.м
3	Иные характеристики объекта	—

Раздел 3

Сведения о местоположении измененных (уточненных) границ объекта							
1. Система координат <u>МСК-63</u>							
2. Сведения о характерных точках границ объекта							
Обозначение характерных точек границ	Существующие координаты, м		Измененные (уточненные) координаты, м		Метод определения координат характерной точки	Средняя квадратическая погрешность положения характерной точки (Mt), м	Описание обозначения точки на местности (при наличии)
	X	Y	X	Y			
1	2	3	4	5	6	7	8
1	364575.81	2219084.18	364645.11	2220448.63	Картометрический метод	0.10	–
2	364571.87	2219111.24	364878.31	2220320.73	Картометрический метод	0.10	–
3	364571.60	2219125.02	364971.97	2220269.53	Картометрический метод	0.10	–
4	364579.10	2219162.91	364809.93	2220025.95	Картометрический метод	0.10	–
5	364586.89	2219208.65	364787.77	2219992.64	Картометрический метод	0.10	–
6	364587.12	2219217.50	364727.88	2219938.22	Картометрический метод	0.10	–
7	364584.16	2219228.31	364699.74	2219984.25	Картометрический метод	0.10	–
8	364565.82	2219241.27	364692.68	2219974.34	Картометрический метод	0.10	–
9	364562.02	2219250.96	364691.90	2219973.24	Картометрический метод	0.10	–
10	364564.48	2219263.50	364695.89	2219962.85	Картометрический метод	0.10	–
11	364574.44	2219293.17	364551.78	2220044.71	Картометрический метод	0.10	–
12	364586.88	2219335.32	364379.80	2220066.29	Картометрический метод	0.10	–
13	364589.65	2219360.21	364249.95	2220041.42	Картометрический метод	0.10	–
14	364600.35	2219410.20	364208.45	2220033.46	Картометрический метод	0.10	–
15	364604.10	2219429.79	364187.33	2220020.96	Картометрический метод	0.10	–
16	364605.82	2219450.94	364175.55	2220003.35	Картометрический метод	0.10	–
17	364601.64	2219472.34	364175.67	2219992.34	Картометрический метод	0.10	–
18	364588.84	2219488.83	364180.34	2219982.02	Картометрический метод	0.10	–
19	364577.03	2219507.27	364178.62	2219973.66	Картометрический метод	0.10	–
20	364563.50	2219531.87	364172.96	2219968.01	Картометрический метод	0.10	–
21	364552.91	2219545.40	364166.55	2219962.98	Картометрический метод	0.10	–
22	364544.80	2219551.06	364152.65	2219935.85	Картометрический метод	0.10	–
23	364536.92	2219553.27	364140.46	2219903.78	Картометрический метод	0.10	–
24	364532.98	2219545.89	364137.23	2219887.37	Картометрический метод	0.10	–
25	364526.82	2219538.02	364136.23	2219864.24	Картометрический метод	0.10	–

26	364517.47	2219532.37	364139.46	2219863.98	Картометрический метод	0.10	–
27	364508.85	2219534.08	364150.16	2219871.69	Картометрический метод	0.10	–
28	364503.44	2219544.43	364174.29	2219905.26	Картометрический метод	0.10	–
29	364503.69	2219563.36	364199.96	2219929.50	Картометрический метод	0.10	–
30	364493.60	2219593.61	364228.43	2219952.68	Картометрический метод	0.10	–
31	364481.54	2219605.42	364260.98	2219977.15	Картометрический метод	0.10	–
32	364463.08	2219614.27	364288.14	2220000.46	Картометрический метод	0.10	–
33	364441.18	2219617.96	364316.70	2220009.08	Картометрический метод	0.10	–
34	364410.41	2219619.19	364340.57	2220022.60	Картометрический метод	0.10	–
35	364390.23	2219623.12	364355.83	2220022.85	Картометрический метод	0.10	–
36	364372.26	2219631.49	364359.27	2220014.49	Картометрический метод	0.10	–
37	364359.46	2219635.42	364356.58	2220002.19	Картометрический метод	0.10	–
38	364350.60	2219634.94	364348.94	2219991.12	Картометрический метод	0.10	–
39	364351.84	2219625.58	364337.61	2219966.77	Картометрический метод	0.10	–
40	364351.84	2219612.81	364314.72	2219929.62	Картометрический метод	0.10	–
41	364346.91	2219594.59	364301.69	2219897.65	Картометрический метод	0.10	–
42	364336.58	2219588.44	364281.75	2219866.40	Картометрический метод	0.10	–
43	364327.97	2219594.84	364283.96	2219846.72	Картометрический метод	0.10	–
44	364328.20	2219601.24	364293.26	2219833.39	Картометрический метод	0.10	–
45	364326.97	2219605.67	364300.21	2219830.00	Картометрический метод	0.10	–
46	364322.55	2219608.12	364317.15	2219799.09	Картометрический метод	0.10	–
47	364313.44	2219608.12	364330.72	2219771.94	Картометрический метод	0.10	–
48	364299.16	2219614.76	364346.23	2219759.64	Картометрический метод	0.10	–
49	364288.58	2219626.57	364347.96	2219746.61	Картометрический метод	0.10	–
50	364277.00	2219637.59	364325.31	2219735.31	Картометрический метод	0.10	–
51	364263.30	2219636.78	364299.22	2219727.67	Картометрический метод	0.10	–
52	364254.12	2219624.60	364279.80	2219733.42	Картометрический метод	0.10	–
53	364247.12	2219621.65	364253.44	2219739.72	Картометрический метод	0.10	–
54	364235.92	2219618.21	364202.50	2219747.84	Картометрический метод	0.10	–
55	364216.96	2219620.43	364120.79	2219747.60	Картометрический метод	0.10	–
56	364201.21	2219625.34	364101.08	2219743.50	Картометрический метод	0.10	–
57	364197.27	2219635.68	363951.35	2219696.14	Картометрический метод	0.10	–
58	364183.74	2219646.99	363916.92	2219701.60	Картометрический метод	0.10	–
59	364161.58	2219650.68	363896.88	2219701.14	Картометрический метод	0.10	–

60	364145.62	2219650.29	363877.07	2219697.73	Картометрический метод	0.10	–
61	364124.95	2219649.21	363838.26	2219680.63	Картометрический метод	0.10	–
62	364100.66	2219646.57	363885.53	2219642.75	Картометрический метод	0.10	–
63	363957.39	2219636.09	363957.39	2219636.09	Картометрический метод	0.10	–
64	363885.53	2219642.75	364100.66	2219646.57	Картометрический метод	0.10	–
65	363838.26	2219680.63	364124.95	2219649.21	Картометрический метод	0.10	–
66	363877.07	2219697.73	364145.62	2219650.29	Картометрический метод	0.10	–
67	363896.88	2219701.14	364161.58	2219650.68	Картометрический метод	0.10	–
68	363916.92	2219701.60	364183.74	2219646.99	Картометрический метод	0.10	–
69	363951.35	2219696.14	364197.27	2219635.68	Картометрический метод	0.10	–
70	364101.08	2219743.50	364201.21	2219625.34	Картометрический метод	0.10	–
71	364120.79	2219747.60	364216.96	2219620.43	Картометрический метод	0.10	–
72	364202.50	2219747.84	364235.92	2219618.21	Картометрический метод	0.10	–
73	364253.44	2219739.72	364247.12	2219621.65	Картометрический метод	0.10	–
74	364279.80	2219733.42	364254.12	2219624.60	Картометрический метод	0.10	–
75	364299.22	2219727.67	364263.30	2219636.78	Картометрический метод	0.10	–
76	364325.31	2219735.31	364277.00	2219637.59	Картометрический метод	0.10	–
77	364347.96	2219746.61	364288.58	2219626.57	Картометрический метод	0.10	–
78	364346.23	2219759.64	364299.16	2219614.76	Картометрический метод	0.10	–
79	364330.72	2219771.94	364313.44	2219608.12	Картометрический метод	0.10	–
80	364317.15	2219799.09	364322.55	2219608.12	Картометрический метод	0.10	–
81	364300.21	2219830.00	364326.97	2219605.67	Картометрический метод	0.10	–
82	364293.26	2219833.39	364328.20	2219601.24	Картометрический метод	0.10	–
83	364283.96	2219846.72	364327.97	2219594.84	Картометрический метод	0.10	–
84	364281.75	2219866.40	364336.58	2219588.44	Картометрический метод	0.10	–
85	364301.69	2219897.65	364346.91	2219594.59	Картометрический метод	0.10	–
86	364314.72	2219929.62	364351.84	2219612.81	Картометрический метод	0.10	–
87	364337.61	2219966.77	364351.84	2219625.58	Картометрический метод	0.10	–
88	364348.94	2219991.12	364350.60	2219634.94	Картометрический метод	0.10	–
89	364356.58	2220002.19	364359.46	2219635.42	Картометрический метод	0.10	–
90	364359.27	2220014.49	364372.26	2219631.49	Картометрический метод	0.10	–
91	364355.83	2220022.85	364390.23	2219623.12	Картометрический метод	0.10	–
92	364340.57	2220022.60	364410.41	2219619.19	Картометрический метод	0.10	–
93	364316.70	2220009.08	364441.18	2219617.96	Картометрический метод	0.10	–

94	364288.14	2220000.46	364463.08	2219614.27	Картометрический метод	0.10	–
95	364260.98	2219977.15	364481.54	2219605.42	Картометрический метод	0.10	–
96	364228.43	2219952.68	364493.60	2219593.61	Картометрический метод	0.10	–
97	364199.96	2219929.50	364503.69	2219563.36	Картометрический метод	0.10	–
98	364174.29	2219905.26	364503.44	2219544.43	Картометрический метод	0.10	–
99	364150.16	2219871.69	364508.85	2219534.08	Картометрический метод	0.10	–
100	364139.46	2219863.98	364517.47	2219532.37	Картометрический метод	0.10	–
101	364136.23	2219864.24	364526.82	2219538.02	Картометрический метод	0.10	–
102	364137.23	2219887.37	364532.98	2219545.89	Картометрический метод	0.10	–
103	364140.46	2219903.78	364536.92	2219553.27	Картометрический метод	0.10	–
104	364152.65	2219935.85	364544.80	2219551.06	Картометрический метод	0.10	–
105	364166.55	2219962.98	364552.91	2219545.40	Картометрический метод	0.10	–
106	364172.96	2219968.01	364563.50	2219531.87	Картометрический метод	0.10	–
107	364178.62	2219973.66	364577.03	2219507.27	Картометрический метод	0.10	–
108	364180.34	2219982.02	364588.84	2219488.83	Картометрический метод	0.10	–
109	364175.67	2219992.34	364601.64	2219472.34	Картометрический метод	0.10	–
110	364175.55	2220003.35	364605.82	2219450.94	Картометрический метод	0.10	–
111	364187.33	2220020.96	364604.10	2219429.79	Картометрический метод	0.10	–
112	364208.45	2220033.46	364600.35	2219410.20	Картометрический метод	0.10	–
113	364249.95	2220041.42	364589.65	2219360.21	Картометрический метод	0.10	–
114	364379.80	2220066.29	364586.88	2219335.32	Картометрический метод	0.10	–
115	364551.78	2220044.71	364574.44	2219293.17	Картометрический метод	0.10	–
116	364695.89	2219962.85	364564.48	2219263.50	Картометрический метод	0.10	–
117	364592.41	2220232.30	364562.02	2219250.96	Картометрический метод	0.10	–
118	364351.39	2220186.63	364565.82	2219241.27	Картометрический метод	0.10	–
119	364196.70	2220148.54	364584.16	2219228.31	Картометрический метод	0.10	–
120	364122.62	2220137.15	364587.12	2219217.50	Картометрический метод	0.10	–
121	364109.74	2220135.16	364586.89	2219208.65	Картометрический метод	0.10	–
122	364070.96	2220127.72	364579.10	2219162.91	Картометрический метод	0.10	–
123	363973.11	2220105.59	364571.60	2219125.02	Картометрический метод	0.10	–
124	363955.82	2220094.37	364571.87	2219111.24	Картометрический метод	0.10	–
125	363952.20	2220101.62	364575.81	2219084.18	Картометрический метод	0.10	–
126	363945.87	2220118.49	364573.59	2219068.68	Картометрический метод	0.10	–
127	363922.01	2220114.95	364564.48	2219055.89	Картометрический метод	0.10	–

128	363933.45	2220087.14	364554.65	2219044.32	Картометрический метод	0.10	–
129	363913.52	2220085.32	364547.25	2219038.18	Картометрический метод	0.10	–
130	363907.16	2220083.00	364543.31	2219042.36	Картометрический метод	0.10	–
131	363899.33	2220079.48	364488.92	2219084.18	Картометрический метод	0.10	–
132	363900.63	2220076.32	364435.15	2219144.89	Картометрический метод	0.10	–
133	363901.77	2220073.49	364384.75	2219181.94	Картометрический метод	0.10	–
134	363837.25	2220037.50	364375.42	2219169.92	Картометрический метод	0.10	–
135	363838.62	2220034.08	364357.69	2219176.74	Картометрический метод	0.10	–
136	363791.85	2220009.33	364310.64	2219194.87	Картометрический метод	0.10	–
137	363785.35	2220005.90	364292.55	2219203.54	Картометрический метод	0.10	–
138	363778.13	2220013.79	364275.40	2219211.77	Картометрический метод	0.10	–
139	363682.56	2219985.31	364272.76	2219213.04	Картометрический метод	0.10	–
140	363628.52	2219950.20	364261.19	2219245.83	Картометрический метод	0.10	–
141	363611.84	2219940.10	364257.22	2219248.11	Картометрический метод	0.10	–
142	363581.64	2219919.13	364120.68	2219310.01	Картометрический метод	0.10	–
143	363561.98	2219903.97	364115.22	2219323.98	Картометрический метод	0.10	–
144	363537.94	2219879.96	364076.94	2219347.85	Картометрический метод	0.10	–
145	363505.90	2219846.65	363968.50	2219389.90	Картометрический метод	0.10	–
146	363486.17	2219830.86	363874.53	2219396.71	Картометрический метод	0.10	–
147	363466.24	2219819.88	363811.48	2219429.43	Картометрический метод	0.10	–
148	363448.78	2219813.49	363725.79	2219490.35	Картометрический метод	0.10	–
149	363392.18	2219790.08	363702.77	2219512.48	Картометрический метод	0.10	–
150	363378.55	2219789.34	363648.10	2219547.91	Картометрический метод	0.10	–
151	363343.54	2219780.72	363583.20	2219560.76	Картометрический метод	0.10	–
152	363332.73	2219775.15	363538.16	2219559.19	Картометрический метод	0.10	–
153	363147.86	2219713.00	363505.36	2219558.05	Картометрический метод	0.10	–
154	363076.85	2219696.09	363495.78	2219556.17	Картометрический метод	0.10	–
155	363093.27	2219644.66	363478.64	2219552.81	Картометрический метод	0.10	–
156	363103.42	2219631.05	363465.93	2219556.19	Картометрический метод	0.10	–
157	363159.00	2219630.41	363450.27	2219555.02	Картометрический метод	0.10	–
158	363217.74	2219609.08	363429.92	2219553.33	Картометрический метод	0.10	–
159	363208.57	2219484.71	363406.36	2219544.28	Картометрический метод	0.10	–
160	363259.11	2219518.62	363381.15	2219542.72	Картометрический метод	0.10	–
161	363342.93	2219548.11	363342.93	2219548.11	Картометрический метод	0.10	–

162	363381.15	2219542.72	363259.11	2219518.62	Картометрический метод	0.10	–
163	363406.36	2219544.28	363208.57	2219484.71	Картометрический метод	0.10	–
164	363429.92	2219553.33	363217.74	2219609.08	Картометрический метод	0.10	–
165	363450.27	2219555.02	363159.00	2219630.41	Картометрический метод	0.10	–
166	363465.93	2219556.19	363103.42	2219631.05	Картометрический метод	0.10	–
167	363478.64	2219552.81	363093.27	2219644.66	Картометрический метод	0.10	–
168	363495.78	2219556.17	363076.85	2219696.09	Картометрический метод	0.10	–
169	363505.36	2219558.05	363147.86	2219713.00	Картометрический метод	0.10	–
170	363538.16	2219559.19	363332.73	2219775.15	Картометрический метод	0.10	–
171	363583.20	2219560.76	363343.54	2219780.72	Картометрический метод	0.10	–
172	363648.10	2219547.91	363378.55	2219789.34	Картометрический метод	0.10	–
173	363702.77	2219512.48	363392.18	2219790.08	Картометрический метод	0.10	–
174	363725.79	2219490.35	363448.78	2219813.49	Картометрический метод	0.10	–
175	363811.48	2219429.43	363466.24	2219819.88	Картометрический метод	0.10	–
176	363874.53	2219396.71	363486.17	2219830.86	Картометрический метод	0.10	–
177	363968.50	2219389.90	363505.90	2219846.65	Картометрический метод	0.10	–
178	364076.94	2219347.85	363537.94	2219879.96	Картометрический метод	0.10	–
179	364115.22	2219323.98	363561.98	2219903.97	Картометрический метод	0.10	–
180	364120.68	2219310.01	363581.64	2219919.13	Картометрический метод	0.10	–
181	364257.22	2219248.11	363611.84	2219940.10	Картометрический метод	0.10	–
182	364261.19	2219245.83	363628.52	2219950.20	Картометрический метод	0.10	–
183	364272.76	2219213.04	363682.56	2219985.31	Картометрический метод	0.10	–
184	364275.40	2219211.77	363778.13	2220013.79	Картометрический метод	0.10	–
185	364292.55	2219203.54	363785.35	2220005.90	Картометрический метод	0.10	–
186	364310.64	2219194.87	363791.85	2220009.33	Картометрический метод	0.10	–
187	364357.69	2219176.74	363838.62	2220034.08	Картометрический метод	0.10	–
188	364375.42	2219169.92	363837.25	2220037.50	Картометрический метод	0.10	–
189	364384.75	2219181.94	363901.77	2220073.49	Картометрический метод	0.10	–
190	364435.15	2219144.89	363900.63	2220076.32	Картометрический метод	0.10	–
191	364488.92	2219084.18	363899.33	2220079.48	Картометрический метод	0.10	–
192	364543.31	2219042.36	363907.16	2220083.00	Картометрический метод	0.10	–
193	364547.25	2219038.18	363913.52	2220085.32	Картометрический метод	0.10	–
194	364554.65	2219044.32	363933.45	2220087.14	Картометрический метод	0.10	–
195	364564.48	2219055.89	363922.01	2220114.95	Картометрический метод	0.10	–

196	364573.59	2219068.68	363945.87	2220118.49	Картометрический метод	0.10	–
197	–	–	363952.20	2220101.62	Картометрический метод	0.10	–
198	–	–	363955.82	2220094.37	Картометрический метод	0.10	–
199	–	–	363973.11	2220105.59	Картометрический метод	0.10	–
200	–	–	364070.96	2220127.72	Картометрический метод	0.10	–
201	–	–	364109.74	2220135.16	Картометрический метод	0.10	–
202	–	–	364122.62	2220137.15	Картометрический метод	0.10	–
203	–	–	364196.70	2220148.54	Картометрический метод	0.10	–
204	–	–	364311.79	2220176.88	Картометрический метод	0.10	–
205	–	–	364275.37	2220148.39	Картометрический метод	0.10	–
206	–	–	364241.64	2220127.29	Картометрический метод	0.10	–
207	–	–	364191.65	2220103.94	Картометрический метод	0.10	–
208	–	–	364197.93	2220088.39	Картометрический метод	0.10	–
209	–	–	364207.10	2220065.54	Картометрический метод	0.10	–
210	–	–	364229.07	2220075.25	Картометрический метод	0.10	–
211	–	–	364235.27	2220057.64	Картометрический метод	0.10	–
212	–	–	364259.87	2220068.18	Картометрический метод	0.10	–
213	–	–	364280.75	2220079.15	Картометрический метод	0.10	–
214	–	–	364316.57	2220101.00	Картометрический метод	0.10	–
215	–	–	364339.17	2220121.55	Картометрический метод	0.10	–
216	–	–	364366.40	2220143.45	Картометрический метод	0.10	–
217	–	–	364398.09	2220170.50	Картометрический метод	0.10	–
218	–	–	364418.91	2220189.34	Картометрический метод	0.10	–
219	–	–	364432.34	2220201.97	Картометрический метод	0.10	–
220	–	–	364438.78	2220208.03	Картометрический метод	0.10	–
221	–	–	364481.64	2220248.71	Картометрический метод	0.10	–
222	–	–	364506.23	2220273.00	Картометрический метод	0.10	–
223	–	–	364529.19	2220297.42	Картометрический метод	0.10	–
224	–	–	364545.99	2220316.89	Картометрический метод	0.10	–
225	–	–	364556.76	2220330.16	Картометрический метод	0.10	–
226	–	–	364577.71	2220357.33	Картометрический метод	0.10	–
227	–	–	364597.70	2220384.30	Картометрический метод	0.10	–
1	364575.81	2219084.18	364645.11	2220448.63	Картометрический метод	0.10	–
–	–	–	–	–	–	–	–

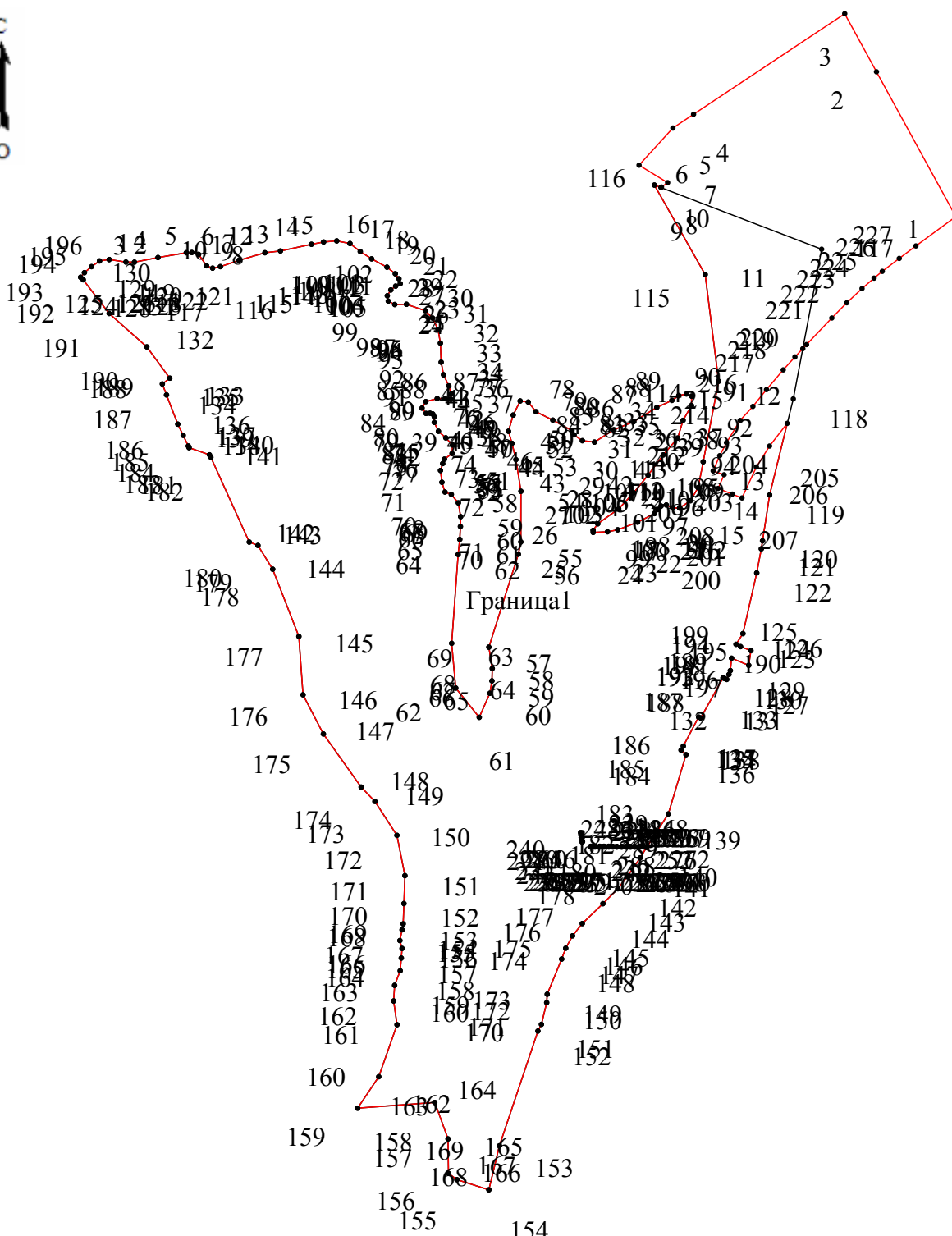
228	-	-	363652.47	2219844.03	Картометрический метод	0.10	-
229	-	-	363652.55	2219846.44	Картометрический метод	0.10	-
230	-	-	363648.92	2219846.58	Картометрический метод	0.10	-
231	-	-	363648.80	2219844.14	Картометрический метод	0.10	-
228	-	-	363652.47	2219844.03	Картометрический метод	0.10	-
-	-	-	-	-	-	-	-
232	-	-	363630.53	2219860.07	Картометрический метод	0.10	-
233	-	-	363630.53	2219861.07	Картометрический метод	0.10	-
234	-	-	363629.52	2219861.05	Картометрический метод	0.10	-
235	-	-	363629.53	2219860.05	Картометрический метод	0.10	-
232	-	-	363630.53	2219860.07	Картометрический метод	0.10	-
-	-	-	-	-	-	-	-
236	-	-	363630.29	2219938.10	Картометрический метод	0.10	-
237	-	-	363630.30	2219939.11	Картометрический метод	0.10	-
238	-	-	363629.30	2219939.11	Картометрический метод	0.10	-
239	-	-	363629.29	2219938.11	Картометрический метод	0.10	-
236	-	-	363630.29	2219938.10	Картометрический метод	0.10	-
-	-	-	-	-	-	-	-
240	-	-	363644.55	2219845.28	Картометрический метод	0.10	-
241	-	-	363644.62	2219846.27	Картометрический метод	0.10	-
242	-	-	363643.62	2219846.35	Картометрический метод	0.10	-
243	-	-	363643.55	2219845.35	Картометрический метод	0.10	-
240	-	-	363644.55	2219845.28	Картометрический метод	0.10	-
-	-	-	-	-	-	-	-
244	-	-	363630.42	2219888.93	Картометрический метод	0.10	-
245	-	-	363630.40	2219889.93	Картометрический метод	0.10	-
246	-	-	363629.40	2219889.92	Картометрический метод	0.10	-
247	-	-	363629.42	2219888.92	Картометрический метод	0.10	-
244	-	-	363630.42	2219888.93	Картометрический метод	0.10	-
-	-	-	-	-	-	-	-
248	-	-	363630.20	2219916.36	Картометрический метод	0.10	-
249	-	-	363630.21	2219917.36	Картометрический метод	0.10	-
250	-	-	363629.21	2219917.38	Картометрический метод	0.10	-
251	-	-	363629.20	2219916.38	Картометрический метод	0.10	-
248	-	-	363630.20	2219916.36	Картометрический метод	0.10	-
-	-	-	-	-	-	-	-
252	-	-	363630.26	2219901.73	Картометрический метод	0.10	-

253	-	-	363630.25	2219902.73	Картометрический метод	0.10	-
254	-	-	363629.25	2219902.72	Картометрический метод	0.10	-
255	-	-	363629.26	2219901.72	Картометрический метод	0.10	-
252	-	-	363630.26	2219901.73	Картометрический метод	0.10	-
-	-	-	-	-	-	-	-
256	-	-	363630.34	2219895.33	Картометрический метод	0.10	-
257	-	-	363630.33	2219896.33	Картометрический метод	0.10	-
258	-	-	363629.33	2219896.32	Картометрический метод	0.10	-
259	-	-	363629.34	2219895.32	Картометрический метод	0.10	-
256	-	-	363630.34	2219895.33	Картометрический метод	0.10	-
-	-	-	-	-	-	-	-
260	-	-	363630.41	2219881.39	Картометрический метод	0.10	-
261	-	-	363630.41	2219882.39	Картометрический метод	0.10	-
262	-	-	363629.41	2219882.38	Картометрический метод	0.10	-
263	-	-	363629.41	2219881.38	Картометрический метод	0.10	-
260	-	-	363630.41	2219881.39	Картометрический метод	0.10	-
-	-	-	-	-	-	-	-
264	-	-	363630.42	2219874.54	Картометрический метод	0.10	-
265	-	-	363630.42	2219875.54	Картометрический метод	0.10	-
266	-	-	363629.42	2219875.53	Картометрический метод	0.10	-
267	-	-	363629.42	2219874.53	Картометрический метод	0.10	-
264	-	-	363630.42	2219874.54	Картометрический метод	0.10	-
-	-	-	-	-	-	-	-
268	-	-	363630.33	2219945.51	Картометрический метод	0.10	-
269	-	-	363630.33	2219946.51	Картометрический метод	0.10	-
270	-	-	363629.33	2219946.49	Картометрический метод	0.10	-
271	-	-	363629.33	2219945.49	Картометрический метод	0.10	-
268	-	-	363630.33	2219945.51	Картометрический метод	0.10	-
-	-	-	-	-	-	-	-
272	-	-	363630.26	2219930.71	Картометрический метод	0.10	-
273	-	-	363630.26	2219931.71	Картометрический метод	0.10	-
274	-	-	363629.26	2219931.72	Картометрический метод	0.10	-
275	-	-	363629.26	2219930.72	Картометрический метод	0.10	-
272	-	-	363630.26	2219930.71	Картометрический метод	0.10	-
-	-	-	-	-	-	-	-
276	-	-	363630.17	2219909.56	Картометрический метод	0.10	-
277	-	-	363630.17	2219910.56	Картометрический метод	0.10	-

278	-	-	363629.17	2219910.57	Картометрический метод	0.10	-
279	-	-	363629.17	2219909.57	Картометрический метод	0.10	-
276	-	-	363630.17	2219909.56	Картометрический метод	0.10	-
-	-	-	-	-	-	-	-
280	-	-	363630.42	2219866.73	Картометрический метод	0.10	-
281	-	-	363630.42	2219867.73	Картометрический метод	0.10	-
282	-	-	363629.42	2219867.73	Картометрический метод	0.10	-
283	-	-	363629.42	2219866.73	Картометрический метод	0.10	-
280	-	-	363630.42	2219866.73	Картометрический метод	0.10	-
-	-	-	-	-	-	-	-
284	-	-	363630.23	2219923.86	Картометрический метод	0.10	-
285	-	-	363630.23	2219924.86	Картометрический метод	0.10	-
286	-	-	363629.23	2219924.87	Картометрический метод	0.10	-
287	-	-	363629.23	2219923.88	Картометрический метод	0.10	-
284	-	-	363630.23	2219923.86	Картометрический метод	0.10	-
-	-	-	-	-	-	-	-
288	-	-	363638.46	2219846.38	Картометрический метод	0.10	-
289	-	-	363637.90	2219847.20	Картометрический метод	0.10	-
290	-	-	363637.08	2219846.64	Картометрический метод	0.10	-
291	-	-	363637.64	2219845.81	Картометрический метод	0.10	-
288	-	-	363638.46	2219846.38	Картометрический метод	0.10	-
3. Сведения о характерных точках части (частей) границы объекта							
-	-	-	-	-	-	-	-

Раздел 4







План границ объекта











Масштаб 1: 10000

Используемые условные знаки и обозначения:

Обозначения земельных участков, размеры которых не могут быть переданы в масштабе разделов графической части:

-  Обозначение точки земельных участков, имеющиеся в ГКН сведения о границе которых достаточны для определения ее положения на местности.
-  Обозначение точки земельных участков, имеющиеся в ГКН сведения о границе которых не достаточны для определения ее положения на местности.
-  Обозначение точки земельных участков, представляющих собой единое землепользование с преобладанием обособленных участков, имеющиеся в ГКН сведения о границах которых достаточны для определения их положения на местности.
-  Обозначение точки ранее учтенных земельных участков, представляющих собой единое землепользование с преобладанием обособленных участков, имеющиеся в ГКН сведения о границах которых не достаточны для определения их положения на местности.
-  Граница ранее учтенного земельного участка, представляющего собой единое землепользование с преобладанием условных участков, имеющиеся в ГКН сведения о границах которых достаточны для определения их положения на местности.
-  Граница земельного участка, представляющего собой единое землепользование с преобладанием условных участков, имеющиеся в ГКН сведения о границах которых не достаточны для определения их положения на местности.

Обозначения земельных участков, размеры которых могут быть переданы в масштабе разделов графической части:

-  Характерная точка границы, сведения о которой не позволяют однозначно определить ее положение на местности.
-  Характерная точка границы, сведения о которой позволяют однозначно определить ее положение на местности.
-  Существующая часть границы земельных участков, имеющиеся в ГКН сведения о которой достаточны для определения ее местоположения.
-  Вновь образованная часть границы земельных участков, сведения о которой достаточны для определения ее местоположения.
-  Существующая часть границы земельных участков, имеющиеся сведения о которой не достаточны для определения ее местоположения.
-  Вновь образованная часть границы земельных участков, сведения о которой не достаточны для определения ее местоположения.
-  Базовая станция при спутниковых наблюдениях (GPS или ГЛОНАСС)
-  Пункты опорной межевой сети (ОМС), (пункт ГГС)



Пункты съёмочного обоснования, созданные при проведении кадастровых работ



Межевые знаки, которые использовались в качестве опорной сети или съёмочного обоснования



Внемасштабный площадной участок, границы которого установлены декларативно



Граница субъекта Российской Федерации



Граница муниципального образования



Граница кадастрового округа



Граница кадастрового района



Граница кадастрового квартала

ОПИСАНИЕ МЕСТОПОЛОЖЕНИЯ ГРАНИЦ

границ населенного пункта - село Красная Самарка сельского поселения Красносамарское муниципального района
Кинельский Самарской области

(наименование объекта, местоположение границ которого описано (далее - объект))

Раздел 1

Сведения об объекте

Сведения об объекте		
№ п/п	Характеристики объекта	Описание характеристик
1	2	3
1	Местоположение объекта	446425, Самарская обл, Кинельский р-н, Красная Самарка с
2	Площадь объекта +/- величина погрешности определения площади (Р+/- Дельта Р)	1167525 кв.м ± 223 кв.м
3	Иные характеристики объекта	—

Раздел 3

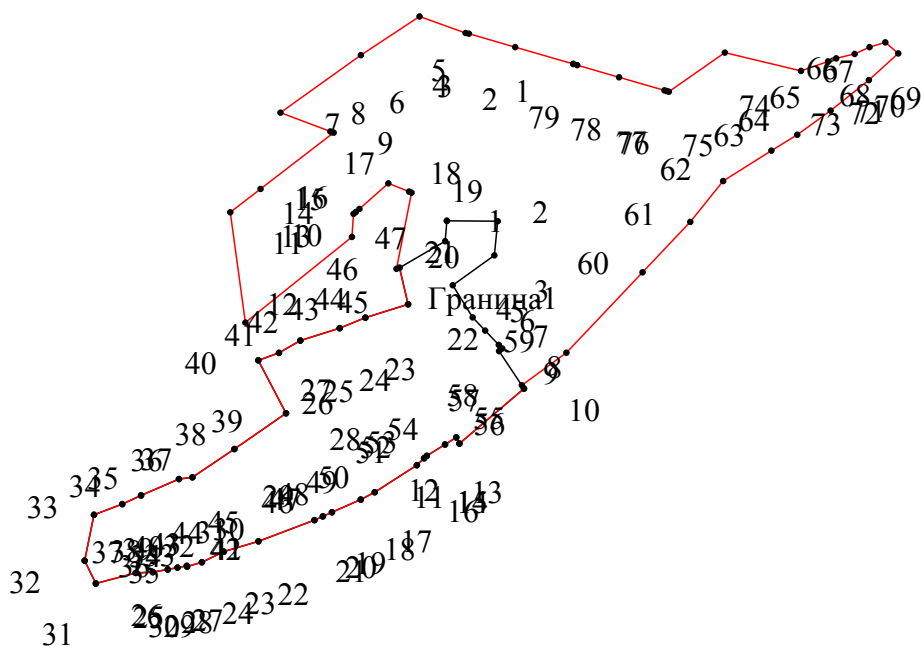
Сведения о местоположении измененных (уточненных) границ объекта							
1. Система координат <u>МСК-63</u>							
2. Сведения о характерных точках границ объекта							
Обозначение характерных точек границ	Существующие координаты, м		Измененные (уточненные) координаты, м		Метод определения координат характерной точки	Средняя квадратическая погрешность положения характерной точки (Mt), м	Описание обозначения точки на местности (при наличии)
	X	Y	X	Y			
1	2	3	4	5	6	7	8
1	361338.28	2230106.67	361753.08	2230440.84	Картометрический метод	0.10	–
2	361337.34	2230240.85	361797.66	2230287.17	Картометрический метод	0.10	–
3	361246.90	2230232.16	361833.19	2230164.69	Картометрический метод	0.10	–
4	361168.01	2230121.94	361835.07	2230156.08	Картометрический метод	0.10	–
5	361082.98	2230174.65	361878.76	2230034.13	Картометрический метод	0.10	–
6	361048.08	2230207.77	361776.42	2229878.86	Картометрический метод	0.10	–
7	361010.08	2230243.83	361624.45	2229666.13	Картометрический метод	0.10	–
8	361000.47	2230252.95	361574.67	2229798.33	Картометрический метод	0.10	–
9	360993.71	2230244.56	361571.39	2229806.92	Картометрический метод	0.10	–
10	360894.34	2230310.56	361422.67	2229613.83	Картометрический метод	0.10	–
11	360749.10	2230139.82	361360.87	2229533.61	Картометрический метод	0.10	–
12	360765.17	2230131.35	361069.14	2229573.56	Картометрический метод	0.10	–
13	360746.66	2230101.58	361295.65	2229855.23	Картометрический метод	0.10	–
14	360716.81	2230053.34	361356.73	2229859.70	Картометрический метод	0.10	–
15	360710.25	2230046.18	361361.63	2229865.64	Картометрический метод	0.10	–
16	360692.13	2230027.22	361369.53	2229875.21	Картометрический метод	0.10	–
17	360620.27	2229915.54	361437.30	2229951.71	Картометрический метод	0.10	–
18	360600.88	2229878.61	361415.44	2230006.25	Картометрический метод	0.10	–
19	360567.44	2229802.57	361412.80	2230013.09	Картометрический метод	0.10	–
20	360556.45	2229778.46	361211.08	2229973.21	Картометрический метод	0.10	–
21	360546.74	2229756.24	361214.08	2229981.44	Картометрический метод	0.10	–
22	360490.37	2229608.06	361117.35	2230003.74	Картометрический метод	0.10	–
23	360463.34	2229516.21	361081.99	2229890.90	Картометрический метод	0.10	–
24	360435.10	2229458.62	361054.22	2229822.82	Картометрический метод	0.10	–
25	360423.77	2229419.50	361021.60	2229718.99	Картометрический метод	0.10	–

26	360425.67	2229418.62	360989.09	2229662.28	Картометрический метод	0.10	–
27	360421.08	2229393.99	360969.23	2229607.77	Картометрический метод	0.10	–
28	360416.06	2229368.11	360829.16	2229681.25	Картометрический метод	0.10	–
29	360408.93	2229328.81	360734.57	2229544.57	Картометрический метод	0.10	–
30	360406.97	2229283.48	360659.78	2229433.32	Картометрический метод	0.10	–
31	360379.00	2229177.88	360655.29	2229397.93	Картометрический метод	0.10	–
32	360439.45	2229148.31	360612.04	2229297.54	Картометрический метод	0.10	–
33	360560.60	2229173.10	360588.84	2229247.94	Картометрический метод	0.10	–
34	360588.84	2229247.94	360560.60	2229173.10	Картометрический метод	0.10	–
35	360612.04	2229297.54	360439.45	2229148.31	Картометрический метод	0.10	–
36	360655.29	2229397.93	360379.00	2229177.88	Картометрический метод	0.10	–
37	360659.78	2229433.32	360406.97	2229283.48	Картометрический метод	0.10	–
38	360734.57	2229544.57	360408.93	2229328.81	Картометрический метод	0.10	–
39	360829.16	2229681.25	360416.06	2229368.11	Картометрический метод	0.10	–
40	360969.23	2229607.77	360421.08	2229393.99	Картометрический метод	0.10	–
41	360989.09	2229662.28	360425.67	2229418.62	Картометрический метод	0.10	–
42	361021.60	2229718.99	360423.77	2229419.50	Картометрический метод	0.10	–
43	361054.22	2229822.82	360435.10	2229458.62	Картометрический метод	0.10	–
44	361081.99	2229890.90	360463.34	2229516.21	Картометрический метод	0.10	–
45	361117.35	2230003.74	360490.37	2229608.06	Картометрический метод	0.10	–
46	361214.08	2229981.44	360546.74	2229756.24	Картометрический метод	0.10	–
47	361284.18	2230102.02	360556.45	2229778.46	Картометрический метод	0.10	–
48	–	–	360567.44	2229802.57	Картометрический метод	0.10	–
49	–	–	360600.88	2229878.61	Картометрический метод	0.10	–
50	–	–	360620.27	2229915.54	Картометрический метод	0.10	–
51	–	–	360692.13	2230027.22	Картометрический метод	0.10	–
52	–	–	360710.25	2230046.18	Картометрический метод	0.10	–
53	–	–	360716.81	2230053.34	Картометрический метод	0.10	–
54	–	–	360746.66	2230101.58	Картометрический метод	0.10	–
55	–	–	360765.17	2230131.35	Картометрический метод	0.10	–
56	–	–	360749.10	2230139.82	Картометрический метод	0.10	–
57	–	–	360894.34	2230310.56	Картометрический метод	0.10	–
58	–	–	360903.23	2230304.66	Картометрический метод	0.10	–
59	–	–	360989.23	2230422.68	Картометрический метод	0.10	–

60	–	–	361202.20	2230624.24	Картометрический метод	0.10	–
61	–	–	361335.42	2230750.33	Картометрический метод	0.10	–
62	–	–	361443.34	2230837.29	Картометрический метод	0.10	–
63	–	–	361523.97	2230964.94	Картометрический метод	0.10	–
64	–	–	361565.64	2231033.42	Картометрический метод	0.10	–
65	–	–	361629.64	2231121.67	Картометрический метод	0.10	–
66	–	–	361710.50	2231222.91	Картометрический метод	0.10	–
67	–	–	361780.86	2231300.47	Картометрический метод	0.10	–
68	–	–	361810.22	2231266.00	Картометрический метод	0.10	–
69	–	–	361797.49	2231224.35	Картометрический метод	0.10	–
70	–	–	361779.53	2231185.09	Картометрический метод	0.10	–
71	–	–	361767.93	2231136.36	Картометрический метод	0.10	–
72	–	–	361759.78	2231114.98	Картометрический метод	0.10	–
73	–	–	361734.84	2231043.12	Картометрический метод	0.10	–
74	–	–	361783.12	2230841.72	Картометрический метод	0.10	–
75	–	–	361679.79	2230693.49	Картометрический метод	0.10	–
76	–	–	361681.44	2230687.77	Картометрический метод	0.10	–
77	–	–	361683.15	2230681.92	Картометрический метод	0.10	–
78	–	–	361717.98	2230561.85	Картометрический метод	0.10	–
79	–	–	361750.02	2230451.40	Картометрический метод	0.10	–
1	361338.28	2230106.67	361753.08	2230440.84	Картометрический метод	0.10	–
3. Сведения о характерных точках части (частей) границы объекта							
–	–	–	–	–	–	–	–

Раздел 4

План границ объекта



Масштаб 1: 20000

Используемые условные знаки и обозначения:

Обозначения земельных участков, размеры которых не могут быть переданы в масштабе разделов графической части:

- Обозначение точки земельных участков, имеющиеся в ГКН сведения о границе которых достаточны для определения ее положения на местности.
- Обозначение точки земельных участков, имеющиеся в ГКН сведения о границе которых не достаточны для определения ее положения на местности.
- Обозначение точки земельных участков, представляющих собой единое землепользование с преобладанием обособленных участков, имеющиеся в ГКН сведения о границах которых достаточны для определения их положения на местности.
- Обозначение точки ранее учтенных земельных участков, представляющих собой единое землепользование с преобладанием обособленных участков, имеющиеся в ГКН сведения о границах которых не достаточны для определения их положения на местности.
- ==== Граница ранее учтенного земельного участка, представляющего собой единое землепользование с преобладанием условных участков, имеющиеся в ГКН сведения о границах которых достаточны для определения их положения на местности.
- Граница земельного участка, представляющего собой единое землепользование с преобладанием условных участков, имеющиеся в ГКН сведения о границах которых не достаточны для определения их положения на местности.

Обозначения земельных участков, размеры которых могут быть переданы в масштабе разделов графической части:

- Характерная точка границы, сведения о которой не позволяют однозначно определить ее положение на местности.
- Характерная точка границы, сведения о которой позволяют однозначно определить ее положение на местности.
- Существующая часть границы земельных участков, имеющиеся в ГКН сведения о которой достаточны для определения ее местоположения.
- Вновь образованная часть границы земельных участков, сведения о которой достаточны для определения ее местоположения.
- Существующая часть границы земельных участков, имеющиеся сведения о которой не достаточны для определения ее местоположения.
- Вновь образованная часть границы земельных участков, сведения о которой не достаточны для определения ее местоположения.
- ⊙ Базовая станция при спутниковых наблюдениях (GPS или ГЛОНАСС)
- △ Пункты опорной межевой сети (ОМС), (пункт ГГС)



Пункты съемочного обоснования, созданные при проведении кадастровых работ



Межевые знаки, которые использовались в качестве опорной сети или съемочного обоснования



Внемасштабный площадной участок, границы которого установлены декларативно



Граница субъекта Российской Федерации



Граница муниципального образования



Граница кадастрового округа



Граница кадастрового района



Граница кадастрового квартала

ОПИСАНИЕ МЕСТОПОЛОЖЕНИЯ ГРАНИЦ

границ населенного пункта - село Красносамарское сельского поселения Красносамарское муниципального района

Кинельский Самарской области

(наименование объекта, местоположение границ которого описано (далее - объект))

Раздел 1

Сведения об объекте

Сведения об объекте		
№ п/п	Характеристики объекта	Описание характеристик
1	2	3
1	Местоположение объекта	446425, Самарская обл, Кинельский р-н, Красносамарское с
2	Площадь объекта +/- величина погрешности определения площади (Р+/- Дельта Р)	3256799 кв.м ± 372 кв.м
3	Иные характеристики объекта	—

Раздел 3

Сведения о местоположении измененных (уточненных) границ объекта							
1. Система координат <u>МСК-63</u>							
2. Сведения о характерных точках границ объекта							
Обозначение характерных точек границ	Существующие координаты, м		Измененные (уточненные) координаты, м		Метод определения координат характерной точки	Средняя квадратическая погрешность положения характерной точки (Mt), м	Описание обозначения точки на местности (при наличии)
	X	Y	X	Y			
1	2	3	4	5	6	7	8
Граница(1)	–	–	–	–	–	–	–
1	372771.62	2215485.81	372563.87	2218785.62	Картометрический метод	0.10	–
2	372770.14	2215527.33	372563.23	2218792.24	Картометрический метод	0.10	–
3	372765.75	2215586.55	372562.25	2218793.06	Картометрический метод	0.10	–
4	372720.32	2215646.71	372556.50	2218797.97	Картометрический метод	0.10	–
5	372695.09	2215688.23	372550.51	2218803.09	Картометрический метод	0.10	–
6	372692.35	2215698.80	372545.62	2218807.26	Картометрический метод	0.10	–
7	372674.47	2215709.22	372528.94	2218821.55	Картометрический метод	0.10	–
8	372679.68	2215746.01	372531.17	2218823.94	Картометрический метод	0.10	–
9	372686.40	2215792.72	372516.62	2218832.10	Картометрический метод	0.10	–
10	372685.94	2215815.15	372440.54	2218896.90	Картометрический метод	0.10	–
11	372687.85	2215823.13	372421.42	2218903.86	Картометрический метод	0.10	–
12	372669.21	2215933.19	372352.82	2218939.31	Картометрический метод	0.10	–
13	372661.42	2215972.58	372309.56	2218945.10	Картометрический метод	0.10	–
14	372651.74	2216007.90	372259.98	2218962.69	Картометрический метод	0.10	–
15	372635.62	2216055.59	372258.16	2218951.99	Картометрический метод	0.10	–
16	372629.29	2216086.38	372249.00	2218897.90	Картометрический метод	0.10	–
17	372609.01	2216121.03	372247.01	2218882.98	Картометрический метод	0.10	–
18	372584.18	2216113.13	372245.70	2218876.78	Картометрический метод	0.10	–
19	372555.05	2216182.86	372243.87	2218859.65	Картометрический метод	0.10	–
20	372542.49	2216212.93	372229.05	2218749.37	Картометрический метод	0.10	–
21	372536.86	2216226.41	372205.30	2218614.05	Картометрический метод	0.10	–
22	372526.51	2216250.88	372170.36	2218450.24	Картометрический метод	0.10	–
23	372517.86	2216270.00	372132.75	2218471.98	Картометрический метод	0.10	–
24	372505.11	2216301.93	372115.38	2218481.72	Картометрический метод	0.10	–
25	372504.25	2216306.02	372102.90	2218488.87	Картометрический метод	0.10	–

26	372493.29	2216331.14	372044.74	2218365.45	Картометрический метод	0.10	–
27	372481.34	2216361.56	372042.34	2218359.48	Картометрический метод	0.10	–
28	372468.19	2216394.90	372053.51	2218221.37	Картометрический метод	0.10	–
29	372461.08	2216414.04	372050.41	2218213.42	Картометрический метод	0.10	–
30	372459.62	2216418.15	372049.50	2218211.08	Картометрический метод	0.10	–
31	372450.47	2216434.46	372043.51	2218166.21	Картометрический метод	0.10	–
32	372444.73	2216457.17	372040.30	2218133.52	Картометрический метод	0.10	–
33	372431.23	2216487.51	372038.53	2218091.45	Картометрический метод	0.10	–
34	372425.71	2216502.68	372037.53	2218052.57	Картометрический метод	0.10	–
35	372418.82	2216518.61	371975.67	2218004.72	Картометрический метод	0.10	–
36	372328.04	2216740.31	371953.54	2217980.18	Картометрический метод	0.10	–
37	372238.03	2216788.56	371953.39	2217980.02	Картометрический метод	0.10	–
38	372140.28	2216974.97	371949.92	2217967.50	Картометрический метод	0.10	–
39	372074.43	2217106.55	371946.96	2217962.52	Картометрический метод	0.10	–
40	371960.45	2217341.85	371945.48	2217964.53	Картометрический метод	0.10	–
41	372013.05	2217378.93	371937.29	2217971.23	Картометрический метод	0.10	–
42	372021.12	2217394.75	371943.50	2217955.69	Картометрический метод	0.10	–
43	372008.22	2217415.77	371869.73	2217819.74	Картометрический метод	0.10	–
44	371978.70	2217476.40	371696.35	2217665.34	Картометрический метод	0.10	–
45	372049.50	2217501.32	371671.94	2217643.59	Картометрический метод	0.10	–
46	372119.82	2217530.94	371642.14	2217617.06	Картометрический метод	0.10	–
47	372145.33	2217539.21	371626.81	2217605.38	Картометрический метод	0.10	–
48	372177.73	2217539.75	371613.24	2217595.54	Картометрический метод	0.10	–
49	372182.17	2217528.22	371597.84	2217586.78	Картометрический метод	0.10	–
50	372192.15	2217496.32	371581.85	2217578.14	Картометрический метод	0.10	–
51	372209.11	2217460.43	371564.88	2217569.62	Картометрический метод	0.10	–
52	372246.02	2217455.45	371552.90	2217563.01	Картометрический метод	0.10	–
53	372276.94	2217457.45	371531.79	2217551.23	Картометрический метод	0.10	–
54	372310.85	2217464.43	371483.82	2217520.65	Картометрический метод	0.10	–
55	372314.23	2217458.75	371455.68	2217495.53	Картометрический метод	0.10	–
56	372284.73	2217429.23	371417.59	2217469.12	Картометрический метод	0.10	–
57	372299.25	2217414.14	371354.72	2217428.53	Картометрический метод	0.10	–
58	372328.15	2217436.81	371382.40	2217384.89	Картометрический метод	0.10	–
59	372334.52	2217424.60	371392.81	2217368.52	Картометрический метод	0.10	–

60	372347.24	2217403.20	371397.10	2217361.76	Картометрический метод	0.10	–
61	372361.83	2217378.63	371378.49	2217350.98	Картометрический метод	0.10	–
62	372367.72	2217368.73	371390.53	2217340.00	Картометрический метод	0.10	–
63	372449.69	2217247.78	371395.62	2217328.31	Картометрический метод	0.10	–
64	372497.40	2217177.33	371399.96	2217316.79	Картометрический метод	0.10	–
65	372567.22	2217112.53	371408.17	2217305.87	Картометрический метод	0.10	–
66	372605.13	2217092.60	371406.56	2217304.32	Картометрический метод	0.10	–
67	372646.05	2217078.64	371406.17	2217266.38	Картометрический метод	0.10	–
68	372662.99	2216966.00	371404.56	2217258.75	Картометрический метод	0.10	–
69	372675.23	2216966.22	371398.59	2217209.33	Картометрический метод	0.10	–
70	372681.26	2216966.32	371385.87	2217203.68	Картометрический метод	0.10	–
71	372777.23	2216968.03	371441.09	2217093.40	Картометрический метод	0.10	–
72	372802.90	2216969.19	371447.35	2217080.60	Картометрический метод	0.10	–
73	372813.29	2216968.79	371469.10	2217056.30	Картометрический метод	0.10	–
74	372813.39	2216969.70	371467.13	2217055.19	Картометрический метод	0.10	–
75	373008.15	2216978.96	371471.77	2217046.90	Картометрический метод	0.10	–
76	373079.97	2216970.98	371475.63	2217049.04	Картометрический метод	0.10	–
77	373087.95	2216997.90	371698.86	2216799.86	Картометрический метод	0.10	–
78	373114.88	2216985.93	371700.57	2216789.31	Картометрический метод	0.10	–
79	373149.80	2216961.01	371706.32	2216788.76	Картометрический метод	0.10	–
80	373224.48	2216909.60	371710.43	2216783.02	Картометрический метод	0.10	–
81	373280.31	2216864.17	371712.62	2216746.91	Картометрический метод	0.10	–
82	373287.34	2216861.28	371714.81	2216738.16	Картометрический метод	0.10	–
83	373312.40	2216841.40	371719.45	2216732.14	Картометрический метод	0.10	–
84	373357.29	2216827.43	371728.12	2216726.28	Картометрический метод	0.10	–
85	373369.03	2216823.08	371748.74	2216717.92	Картометрический метод	0.10	–
86	373397.02	2216812.72	371751.47	2216707.80	Картометрический метод	0.10	–
87	373436.75	2216801.10	371751.47	2216699.59	Картометрический метод	0.10	–
88	373455.87	2216796.43	371754.21	2216693.31	Картометрический метод	0.10	–
89	373500.03	2216790.81	371758.59	2216690.84	Картометрический метод	0.10	–
90	373508.52	2216790.16	371784.61	2216692.22	Картометрический метод	0.10	–
91	373521.19	2216790.49	371796.36	2216691.40	Картометрический метод	0.10	–
92	373598.32	2216770.38	371812.24	2216688.93	Картометрический метод	0.10	–
93	373606.74	2216801.80	371819.07	2216685.10	Картометрический метод	0.10	–

94	373624.07	2216808.80	371821.54	2216680.73	Картометрический метод	0.10	–
95	373651.37	2216844.89	371822.09	2216676.07	Картометрический метод	0.10	–
96	373652.32	2216846.26	371820.45	2216670.06	Картометрический метод	0.10	–
97	373760.60	2216819.30	371816.07	2216665.96	Картометрический метод	0.10	–
98	373798.53	2216898.62	371813.06	2216661.86	Картометрический метод	0.10	–
99	373828.73	2216902.07	371813.06	2216655.84	Картометрический метод	0.10	–
100	373866.62	2216907.80	371816.61	2216652.01	Картометрический метод	0.10	–
101	373877.80	2216906.29	371824.83	2216649.54	Картометрический метод	0.10	–
102	373894.49	2216900.98	371839.06	2216648.46	Картометрический метод	0.10	–
103	373907.35	2216898.63	371841.53	2216649.82	Картометрический метод	0.10	–
104	373917.14	2216898.39	371843.45	2216653.37	Картометрический метод	0.10	–
105	373924.71	2216898.66	371845.90	2216659.39	Картометрический метод	0.10	–
106	373949.38	2216899.85	371850.84	2216667.34	Картометрический метод	0.10	–
107	373971.12	2216900.37	371856.03	2216671.15	Картометрический метод	0.10	–
108	374152.62	2217137.45	371859.85	2216671.98	Картометрический метод	0.10	–
109	374037.03	2217751.42	371874.63	2216665.68	Картометрический метод	0.10	–
110	373952.65	2217799.62	371880.55	2216663.51	Картометрический метод	0.10	–
111	373782.30	2217891.49	371891.88	2216663.77	Картометрический метод	0.10	–
112	373511.71	2218036.96	371897.08	2216666.50	Картометрический метод	0.10	–
113	373275.47	2218168.49	371899.81	2216668.41	Картометрический метод	0.10	–
114	373261.05	2218176.58	371901.46	2216671.44	Картометрический метод	0.10	–
115	373202.51	2218213.19	371904.46	2216672.80	Картометрический метод	0.10	–
116	373143.17	2218254.38	371909.12	2216672.80	Картометрический метод	0.10	–
117	373136.62	2218259.03	371916.52	2216671.70	Картометрический метод	0.10	–
118	373138.88	2218261.66	371919.25	2216669.24	Картометрический метод	0.10	–
119	373084.84	2218302.02	371919.25	2216666.23	Картометрический метод	0.10	–
120	372995.16	2218371.87	371920.35	2216662.68	Картометрический метод	0.10	–
121	372994.46	2218371.06	371925.06	2216661.69	Картометрический метод	0.10	–
122	372970.56	2218391.36	371936.49	2216658.30	Картометрический метод	0.10	–
123	372983.72	2218407.77	371939.77	2216658.58	Картометрический метод	0.10	–
124	372969.42	2218418.81	371945.43	2216663.59	Картометрический метод	0.10	–
125	372959.89	2218426.54	371950.74	2216658.97	Картометрический метод	0.10	–
126	372910.60	2218470.43	371991.07	2216610.12	Картометрический метод	0.10	–
127	373045.18	2218581.56	372027.51	2216558.36	Картометрический метод	0.10	–

128	373079.84	2218620.80	372030.69	2216560.56	Картометрический метод	0.10	–
129	373107.36	2218667.18	372059.52	2216521.31	Картометрический метод	0.10	–
130	373200.00	2218746.10	372087.19	2216498.37	Картометрический метод	0.10	–
131	373248.11	2218782.99	372086.11	2216496.68	Картометрический метод	0.10	–
132	373301.57	2218836.42	372127.31	2216448.63	Картометрический метод	0.10	–
133	373315.85	2218828.77	372145.81	2216425.02	Картометрический метод	0.10	–
134	373343.88	2218862.42	372147.66	2216422.65	Картометрический метод	0.10	–
135	373292.23	2218905.24	372143.37	2216419.58	Картометрический метод	0.10	–
136	373323.13	2218963.33	372136.41	2216411.83	Картометрический метод	0.10	–
137	373323.14	2218969.38	372124.82	2216401.71	Картометрический метод	0.10	–
138	373320.10	2218977.45	372117.94	2216393.47	Картометрический метод	0.10	–
139	373285.80	2219015.25	372112.44	2216388.89	Картометрический метод	0.10	–
140	373228.32	2219072.26	372104.43	2216386.61	Картометрический метод	0.10	–
141	373206.81	2219079.36	372099.12	2216383.76	Картометрический метод	0.10	–
142	373174.41	2219092.62	372121.89	2216336.29	Картометрический метод	0.10	–
143	373112.13	2219115.23	372170.84	2216254.46	Картометрический метод	0.10	–
144	373043.57	2219135.86	372254.10	2216115.19	Картометрический метод	0.10	–
145	372945.31	2219162.82	372274.59	2216056.08	Картометрический метод	0.10	–
146	372904.94	2219173.60	372284.77	2216026.71	Картометрический метод	0.10	–
147	372870.81	2219180.51	372298.58	2215986.87	Картометрический метод	0.10	–
148	372838.84	2219184.40	372314.66	2215940.48	Картометрический метод	0.10	–
149	372809.66	2219184.36	372203.86	2215927.37	Картометрический метод	0.10	–
150	372784.04	2219182.79	372196.00	2215925.82	Картометрический метод	0.10	–
151	372749.79	2219176.92	372224.73	2215788.45	Картометрический метод	0.10	–
152	372730.83	2219172.04	372271.59	2215645.31	Картометрический метод	0.10	–
153	372716.08	2219165.48	372302.13	2215593.39	Картометрический метод	0.10	–
154	372686.14	2219147.88	372346.62	2215557.47	Картометрический метод	0.10	–
155	372655.33	2219142.23	372369.10	2215548.81	Картометрический метод	0.10	–
156	372630.42	2219137.60	372403.65	2215547.37	Картометрический метод	0.10	–
157	372609.10	2219131.21	372423.31	2215548.12	Картометрический метод	0.10	–
158	372597.18	2219123.76	372450.16	2215551.15	Картометрический метод	0.10	–
159	372577.55	2219122.91	372497.40	2215557.19	Картометрический метод	0.10	–
160	372571.27	2219125.61	372520.77	2215559.76	Картометрический метод	0.10	–
161	372553.11	2219138.99	372533.67	2215558.76	Картометрический метод	0.10	–

162	372553.26	2219143.25	372573.38	2215551.32	Картометрический метод	0.10	–
163	372547.43	2219144.84	372582.48	2215550.66	Картометрический метод	0.10	–
164	372534.15	2219153.10	372655.14	2215541.27	Картометрический метод	0.10	–
165	372535.58	2219194.02	372672.92	2215537.21	Картометрический метод	0.10	–
166	372485.60	2219195.31	372681.61	2215535.23	Картометрический метод	0.10	–
167	372486.03	2219211.89	372729.08	2215517.50	Картометрический метод	0.10	–
168	372505.79	2219199.68	372748.36	2215506.92	Картометрический метод	0.10	–
169	372505.33	2219217.57	372761.92	2215496.71	Картометрический метод	0.10	–
170	372509.22	2219335.57	372771.62	2215485.80	Картометрический метод	0.10	–
171	372489.55	2219349.02	372770.14	2215527.33	Картометрический метод	0.10	–
172	372272.22	2219497.46	372765.75	2215586.54	Картометрический метод	0.10	–
173	372265.48	2219355.19	372720.32	2215646.71	Картометрический метод	0.10	–
174	372252.56	2219286.94	372695.08	2215688.23	Картометрический метод	0.10	–
175	372245.94	2219291.65	372692.35	2215698.80	Картометрический метод	0.10	–
176	372230.31	2219300.16	372674.47	2215709.22	Картометрический метод	0.10	–
177	372218.97	2219305.27	372679.68	2215746.01	Картометрический метод	0.10	–
178	372225.23	2219289.57	372686.40	2215792.72	Картометрический метод	0.10	–
179	372237.12	2219246.08	372685.94	2215815.15	Картометрический метод	0.10	–
180	372242.85	2219220.57	372687.85	2215823.13	Картометрический метод	0.10	–
181	372247.86	2219169.62	372669.21	2215933.19	Картометрический метод	0.10	–
182	372254.02	2219128.90	372661.42	2215972.58	Картометрический метод	0.10	–
183	372258.00	2219082.46	372651.74	2216007.89	Картометрический метод	0.10	–
184	372257.54	2219033.72	372635.63	2216055.59	Картометрический метод	0.10	–
185	372248.56	2219034.18	372629.29	2216086.38	Картометрический метод	0.10	–
186	372216.83	2219034.42	372609.01	2216121.03	Картометрический метод	0.10	–
187	372209.92	2218955.44	372584.18	2216113.13	Картометрический метод	0.10	–
188	372187.03	2218799.40	372555.05	2216182.86	Картометрический метод	0.10	–
189	372167.88	2218802.96	372542.49	2216212.93	Картометрический метод	0.10	–
190	372162.07	2218768.78	372536.86	2216226.41	Картометрический метод	0.10	–
191	372182.23	2218766.88	372526.51	2216250.89	Картометрический метод	0.10	–
192	372173.89	2218719.38	372517.87	2216270.00	Картометрический метод	0.10	–
193	372169.54	2218697.01	372505.11	2216301.93	Картометрический метод	0.10	–
194	372156.48	2218647.25	372504.25	2216306.02	Картометрический метод	0.10	–
195	372136.55	2218601.85	372493.29	2216331.14	Картометрический метод	0.10	–

196	372106.68	2218547.75	372481.34	2216361.55	Картометрический метод	0.10	–
197	372088.02	2218513.57	372468.19	2216394.90	Картометрический метод	0.10	–
198	372074.83	2218498.66	372461.08	2216414.04	Картометрический метод	0.10	–
199	372059.03	2218481.03	372459.62	2216418.15	Картометрический метод	0.10	–
200	372041.39	2218466.36	372450.47	2216434.46	Картометрический метод	0.10	–
201	372020.44	2218457.16	372444.73	2216457.17	Картометрический метод	0.10	–
202	372000.67	2218443.33	372431.23	2216487.51	Картометрический метод	0.10	–
203	371991.26	2218438.84	372425.71	2216502.68	Картометрический метод	0.10	–
204	371979.54	2218434.21	372418.82	2216518.61	Картометрический метод	0.10	–
205	371953.19	2218426.68	372328.04	2216740.31	Картометрический метод	0.10	–
206	371927.84	2218421.18	372238.03	2216788.56	Картометрический метод	0.10	–
207	371919.40	2218420.01	372140.28	2216974.97	Картометрический метод	0.10	–
208	371917.79	2218424.92	372074.43	2217106.55	Картометрический метод	0.10	–
209	371916.97	2218433.72	371960.45	2217341.85	Картометрический метод	0.10	–
210	371911.35	2218430.48	372013.05	2217378.93	Картометрический метод	0.10	–
211	371908.11	2218422.28	372021.12	2217394.75	Картометрический метод	0.10	–
212	371902.80	2218412.34	372008.22	2217415.77	Картометрический метод	0.10	–
213	371898.18	2218405.60	371978.70	2217476.40	Картометрический метод	0.10	–
214	371896.76	2218401.35	372049.50	2217501.32	Картометрический метод	0.10	–
215	371899.25	2218396.38	372118.32	2217530.22	Картометрический метод	0.10	–
216	371917.69	2218377.25	372145.33	2217539.21	Картометрический метод	0.10	–
217	371928.70	2218365.54	372177.73	2217539.75	Картометрический метод	0.10	–
218	371931.53	2218359.51	372182.17	2217528.22	Картометрический метод	0.10	–
219	371932.59	2218352.08	372192.15	2217496.32	Картометрический метод	0.10	–
220	371939.33	2218332.21	372209.11	2217460.43	Картометрический метод	0.10	–
221	371954.88	2218296.52	372246.02	2217455.45	Картометрический метод	0.10	–
222	371958.47	2218282.60	372276.94	2217457.45	Картометрический метод	0.10	–
223	371955.69	2218281.81	372310.85	2217464.43	Картометрический метод	0.10	–
224	371948.73	2218284.43	372314.23	2217458.75	Картометрический метод	0.10	–
225	371954.67	2218262.40	372271.30	2217438.70	Картометрический метод	0.10	–
226	371958.90	2218248.44	372250.68	2217428.05	Картометрический метод	0.10	–
227	371975.60	2218232.86	372244.50	2217423.93	Картометрический метод	0.10	–
228	371980.35	2218214.29	372243.80	2217418.78	Картометрический метод	0.10	–
229	371984.18	2218200.42	372247.23	2217411.57	Картометрический метод	0.10	–

230	371994.68	2218172.31	372265.45	2217389.61	Картометрический метод	0.10	–
231	371992.55	2218152.81	372271.63	2217389.95	Картометрический метод	0.10	–
232	371991.85	2218124.80	372334.52	2217424.60	Картометрический метод	0.10	–
233	371991.50	2218090.76	372347.24	2217403.20	Картометрический метод	0.10	–
234	371989.09	2218074.77	372304.96	2217374.83	Картометрический метод	0.10	–
235	371986.53	2218060.98	372274.38	2217358.01	Картометрический метод	0.10	–
236	371984.40	2218043.62	372274.03	2217354.23	Картометрический метод	0.10	–
237	371978.01	2218017.73	372276.44	2217348.74	Картометрический метод	0.10	–
238	371973.04	2218007.81	372282.97	2217348.05	Картометрический метод	0.10	–
239	371954.59	2217985.12	372322.83	2217369.68	Картометрический метод	0.10	–
240	371947.85	2217978.38	372325.24	2217366.59	Картометрический метод	0.10	–
241	371940.14	2217977.64	372328.68	2217361.78	Картометрический метод	0.10	–
242	371937.28	2217971.25	372333.82	2217362.14	Картометрический метод	0.10	–
243	371943.50	2217955.69	372361.83	2217378.63	Картометрический метод	0.10	–
244	371869.73	2217819.74	372367.72	2217368.73	Картометрический метод	0.10	–
245	371696.35	2217665.34	372449.69	2217247.78	Картометрический метод	0.10	–
246	371671.94	2217643.59	372497.40	2217177.33	Картометрический метод	0.10	–
247	371642.14	2217617.06	372567.22	2217112.53	Картометрический метод	0.10	–
248	371626.81	2217605.38	372605.13	2217092.60	Картометрический метод	0.10	–
249	371613.24	2217595.54	372646.05	2217078.64	Картометрический метод	0.10	–
250	371597.84	2217586.78	372662.99	2216966.00	Картометрический метод	0.10	–
251	371581.85	2217578.14	372675.24	2216966.21	Картометрический метод	0.10	–
252	371564.88	2217569.62	372681.30	2216966.31	Картометрический метод	0.10	–
253	371552.90	2217563.01	372777.72	2216967.99	Картометрический метод	0.10	–
254	371531.79	2217551.23	372802.90	2216969.19	Картометрический метод	0.10	–
255	371483.82	2217520.65	372813.29	2216968.79	Картометрический метод	0.10	–
256	371455.68	2217495.53	372813.39	2216969.70	Картометрический метод	0.10	–
257	371417.59	2217469.12	373008.15	2216978.96	Картометрический метод	0.10	–
258	371354.72	2217428.53	373079.97	2216970.98	Картометрический метод	0.10	–
259	371382.40	2217384.89	373087.95	2216997.90	Картометрический метод	0.10	–
260	371392.81	2217368.52	373114.88	2216985.93	Картометрический метод	0.10	–
261	371397.10	2217361.76	373149.80	2216961.01	Картометрический метод	0.10	–
262	371378.49	2217350.98	373224.48	2216909.60	Картометрический метод	0.10	–
263	371390.53	2217340.00	373280.31	2216864.17	Картометрический метод	0.10	–

264	371395.62	2217328.31	373287.34	2216861.28	Картометрический метод	0.10	–
265	371399.96	2217316.79	373312.40	2216841.40	Картометрический метод	0.10	–
266	371408.17	2217305.87	373357.29	2216827.43	Картометрический метод	0.10	–
267	371406.56	2217304.32	373369.03	2216823.08	Картометрический метод	0.10	–
268	371406.17	2217266.38	373397.02	2216812.72	Картометрический метод	0.10	–
269	371404.56	2217258.75	373436.75	2216801.10	Картометрический метод	0.10	–
270	371398.59	2217209.33	373455.87	2216796.43	Картометрический метод	0.10	–
271	371385.87	2217203.68	373439.23	2216737.81	Картометрический метод	0.10	–
272	371441.09	2217093.40	373474.59	2216719.36	Картометрический метод	0.10	–
273	371447.35	2217080.60	373487.05	2216757.45	Картометрический метод	0.10	–
274	371469.10	2217056.30	373500.03	2216790.81	Картометрический метод	0.10	–
275	371467.13	2217055.19	373508.52	2216790.16	Картометрический метод	0.10	–
276	371471.77	2217046.90	373521.19	2216790.49	Картометрический метод	0.10	–
277	371475.59	2217049.08	373598.32	2216770.38	Картометрический метод	0.10	–
278	371698.86	2216799.86	373606.74	2216801.80	Картометрический метод	0.10	–
279	371700.57	2216789.31	373624.07	2216808.80	Картометрический метод	0.10	–
280	371706.32	2216788.76	373651.37	2216844.89	Картометрический метод	0.10	–
281	371710.43	2216783.02	373652.32	2216846.26	Картометрический метод	0.10	–
282	371712.62	2216746.91	373760.61	2216819.29	Картометрический метод	0.10	–
283	371714.81	2216738.16	373797.96	2216897.44	Картометрический метод	0.10	–
284	371719.45	2216732.14	373798.53	2216898.62	Картометрический метод	0.10	–
285	371728.12	2216726.28	373806.46	2216899.54	Картометрический метод	0.10	–
286	371748.74	2216717.92	373828.73	2216902.07	Картометрический метод	0.10	–
287	371751.47	2216707.80	373866.62	2216907.80	Картометрический метод	0.10	–
288	371751.47	2216699.59	373869.02	2216907.49	Картометрический метод	0.10	–
289	371754.21	2216693.31	373872.20	2216907.00	Картометрический метод	0.10	–
290	371758.59	2216690.84	373877.80	2216906.27	Картометрический метод	0.10	–
291	371784.61	2216692.22	373894.49	2216900.97	Картометрический метод	0.10	–
292	371796.36	2216691.40	373907.35	2216898.61	Картометрический метод	0.10	–
293	371812.24	2216688.93	373916.04	2216898.34	Картометрический метод	0.10	–
294	371819.07	2216685.10	373925.04	2216898.60	Картометрический метод	0.10	–
295	371821.54	2216680.73	373944.86	2216899.55	Картометрический метод	0.10	–
296	371822.09	2216676.07	373946.37	2216899.63	Картометрический метод	0.10	–
297	371820.45	2216670.06	373971.12	2216900.37	Картометрический метод	0.10	–

298	371816.07	2216665.96	374152.62	2217137.45	Картометрический метод	0.10	–
299	371813.06	2216661.86	374071.03	2217570.79	Картометрический метод	0.10	–
300	371813.06	2216655.84	373925.73	2217559.37	Картометрический метод	0.10	–
301	371816.61	2216652.01	373911.37	2217542.32	Картометрический метод	0.10	–
302	371824.83	2216649.54	373535.21	2217095.69	Картометрический метод	0.10	–
303	371839.06	2216648.46	373506.51	2217061.62	Картометрический метод	0.10	–
304	371841.53	2216649.82	373417.70	2217090.39	Картометрический метод	0.10	–
305	371843.45	2216653.37	373282.48	2217106.95	Картометрический метод	0.10	–
306	371845.90	2216659.39	373184.56	2217140.67	Картометрический метод	0.10	–
307	371850.84	2216667.34	373163.31	2217208.12	Картометрический метод	0.10	–
308	371856.03	2216671.15	373059.73	2217234.38	Картометрический метод	0.10	–
309	371859.85	2216671.98	373007.09	2217231.77	Картометрический метод	0.10	–
310	371874.63	2216665.68	372914.76	2217240.31	Картометрический метод	0.10	–
311	371880.55	2216663.51	372903.02	2217253.62	Картометрический метод	0.10	–
312	371891.88	2216663.77	372866.89	2217241.27	Картометрический метод	0.10	–
313	371897.08	2216666.50	372823.16	2217206.22	Картометрический метод	0.10	–
314	371899.81	2216668.41	372770.65	2217266.10	Картометрический метод	0.10	–
315	371901.46	2216671.44	372712.83	2217388.22	Картометрический метод	0.10	–
316	371904.46	2216672.80	372766.19	2217416.14	Картометрический метод	0.10	–
317	371909.12	2216672.80	372711.27	2217528.76	Картометрический метод	0.10	–
318	371916.52	2216671.70	372746.44	2217541.12	Картометрический метод	0.10	–
319	371919.25	2216669.24	372801.84	2217558.70	Картометрический метод	0.10	–
320	371919.25	2216666.23	372878.45	2217581.87	Картометрический метод	0.10	–
321	371920.35	2216662.68	372916.27	2217582.82	Картометрический метод	0.10	–
322	371925.06	2216661.69	373097.18	2217610.50	Картометрический метод	0.10	–
323	371936.49	2216658.30	373266.90	2217618.22	Картометрический метод	0.10	–
324	371939.77	2216658.58	373266.19	2217638.83	Картометрический метод	0.10	–
325	371945.43	2216663.59	373387.83	2217728.94	Картометрический метод	0.10	–
326	371950.74	2216658.97	373468.59	2217714.96	Картометрический метод	0.10	–
327	371991.07	2216610.12	373635.65	2217708.70	Картометрический метод	0.10	–
328	372027.51	2216558.36	373703.17	2217934.03	Картометрический метод	0.10	–
329	372030.69	2216560.56	373511.71	2218036.96	Картометрический метод	0.10	–
330	372059.52	2216521.32	373275.47	2218168.49	Картометрический метод	0.10	–
331	372087.19	2216498.37	373261.05	2218176.58	Картометрический метод	0.10	–

332	372086.11	2216496.68	373235.16	2218203.64	Картометрический метод	0.10	–
333	372127.31	2216448.63	373225.72	2218213.52	Картометрический метод	0.10	–
334	372145.81	2216425.02	373209.29	2218230.70	Картометрический метод	0.10	–
335	372147.66	2216422.65	373199.73	2218240.68	Картометрический метод	0.10	–
336	372143.37	2216419.58	373173.82	2218267.77	Картометрический метод	0.10	–
337	372136.41	2216411.83	373172.29	2218269.36	Картометрический метод	0.10	–
338	372124.82	2216401.71	372820.08	2218560.33	Картометрический метод	0.10	–
339	372117.94	2216393.47	372795.40	2218580.80	Картометрический метод	0.10	–
340	372112.44	2216388.89	372792.30	2218583.37	Картометрический метод	0.10	–
341	372104.43	2216386.61	372671.05	2218684.01	Картометрический метод	0.10	–
342	372095.36	2216387.13	372629.99	2218713.92	Картометрический метод	0.10	–
343	372062.97	2216398.05	372607.18	2218723.05	Картометрический метод	0.10	–
344	372036.28	2216413.62	372580.81	2218725.07	Картометрический метод	0.10	–
345	372004.09	2216430.79	372563.58	2218717.47	Картометрический метод	0.10	–
346	371994.70	2216434.23	372541.16	2218702.62	Картометрический метод	0.10	–
347	371980.73	2216442.93	372551.71	2218741.19	Картометрический метод	0.10	–
348	371943.62	2216469.48	372557.51	2218762.42	Картометрический метод	0.10	–
349	371901.52	2216495.35	372560.44	2218773.09	Картометрический метод	0.10	–
350	371899.98	2216492.78	–	–	Картометрический метод	0.10	–
351	371903.47	2216484.31	–	–	Картометрический метод	0.10	–
352	371918.72	2216463.54	–	–	Картометрический метод	0.10	–
353	371925.56	2216449.35	–	–	Картометрический метод	0.10	–
354	371943.70	2216421.01	–	–	Картометрический метод	0.10	–
355	371969.74	2216384.19	–	–	Картометрический метод	0.10	–
356	371984.15	2216362.59	–	–	Картометрический метод	0.10	–
357	371997.44	2216344.08	–	–	Картометрический метод	0.10	–
358	372011.46	2216323.86	–	–	Картометрический метод	0.10	–
359	372025.46	2216302.86	–	–	Картометрический метод	0.10	–
360	372033.57	2216288.45	–	–	Картометрический метод	0.10	–
361	372048.10	2216260.58	–	–	Картометрический метод	0.10	–
362	372066.38	2216222.07	–	–	Картометрический метод	0.10	–
363	372165.25	2215997.70	–	–	Картометрический метод	0.10	–
364	372196.00	2215925.83	–	–	Картометрический метод	0.10	–
365	372224.73	2215788.45	–	–	Картометрический метод	0.10	–

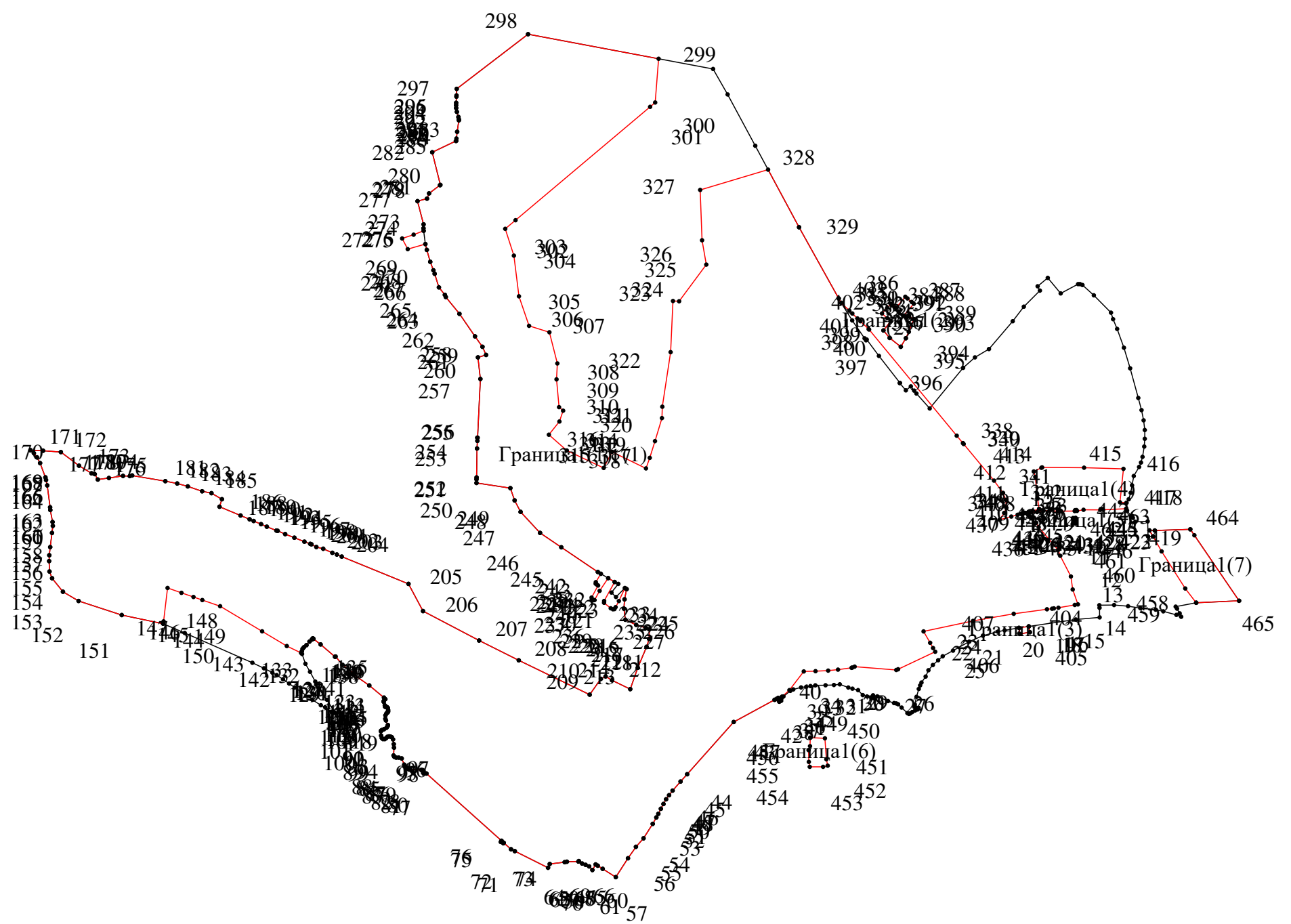
366	372271.59	2215645.31	–	–	Картометрический метод	0.10	–
367	372302.13	2215593.39	–	–	Картометрический метод	0.10	–
368	372346.62	2215557.47	–	–	Картометрический метод	0.10	–
369	372369.10	2215548.81	–	–	Картометрический метод	0.10	–
370	372403.65	2215547.37	–	–	Картометрический метод	0.10	–
371	372423.31	2215548.12	–	–	Картометрический метод	0.10	–
372	372450.16	2215551.15	–	–	Картометрический метод	0.10	–
373	372497.40	2215557.19	–	–	Картометрический метод	0.10	–
374	372520.77	2215559.76	–	–	Картометрический метод	0.10	–
375	372533.67	2215558.76	–	–	Картометрический метод	0.10	–
376	372573.38	2215551.32	–	–	Картометрический метод	0.10	–
377	372582.48	2215550.66	–	–	Картометрический метод	0.10	–
378	372655.14	2215541.27	–	–	Картометрический метод	0.10	–
379	372672.92	2215537.21	–	–	Картометрический метод	0.10	–
380	372681.61	2215535.23	–	–	Картометрический метод	0.10	–
381	372729.08	2215517.50	–	–	Картометрический метод	0.10	–
382	372748.36	2215506.92	–	–	Картометрический метод	0.10	–
383	372761.92	2215496.71	–	–	Картометрический метод	0.10	–
1	372771.62	2215485.81	372563.87	2218785.62	Картометрический метод	0.10	–
Граница1(2)	–	–	–	–	–	–	–
384	373199.75	2218341.05	373245.71	2218355.30	Картометрический метод	0.10	–
385	373231.68	2218367.14	373243.70	2218357.90	Картометрический метод	0.10	–
386	373218.04	2218383.50	373281.17	2218389.59	Картометрический метод	0.10	–
387	373211.21	2218392.25	373275.31	2218396.64	Картометрический метод	0.10	–
388	373216.89	2218401.46	373263.66	2218410.71	Картометрический метод	0.10	–
389	373206.53	2218417.67	373257.82	2218417.73	Картометрический метод	0.10	–
390	373165.10	2218401.27	373218.04	2218383.50	Картометрический метод	0.10	–
391	373143.42	2218391.31	373211.21	2218392.25	Картометрический метод	0.10	–
392	373115.07	2218374.51	373216.89	2218401.46	Картометрический метод	0.10	–
393	373144.38	2218337.79	373206.53	2218417.67	Картометрический метод	0.10	–
394	373169.15	2218316.96	373165.10	2218401.27	Картометрический метод	0.10	–
395	373199.75	2218341.05	373143.42	2218391.31	Картометрический метод	0.10	–
396	–	–	373115.07	2218374.51	Картометрический метод	0.10	–
397	–	–	373144.38	2218337.79	Картометрический метод	0.10	–

398	–	–	373169.15	2218316.96	Картометрический метод	0.10	–
399	–	–	373199.75	2218341.05	Картометрический метод	0.10	–
400	–	–	373210.02	2218329.47	Картометрический метод	0.10	–
401	–	–	373225.62	2218312.32	Картометрический метод	0.10	–
402	–	–	373244.34	2218329.23	Картометрический метод	0.10	–
403	–	–	373258.03	2218341.86	Картометрический метод	0.10	–
384	373199.75	2218341.05	373245.71	2218355.30	Картометрический метод	0.10	–
Граница(3)	–	–	–	–	–	–	–
404	–	–	372187.03	2218799.39	Картометрический метод	0.10	–
405	–	–	372167.88	2218802.96	Картометрический метод	0.10	–
406	–	–	372162.07	2218768.78	Картометрический метод	0.10	–
407	–	–	372182.22	2218766.89	Картометрический метод	0.10	–
404	–	–	372187.03	2218799.39	Картометрический метод	0.10	–
Граница(4)	–	–	–	–	–	–	–
408	–	–	372576.33	2218833.86	Картометрический метод	0.10	–
409	–	–	372577.03	2218833.78	Картометрический метод	0.10	–
410	–	–	372611.73	2218828.71	Картометрический метод	0.10	–
411	–	–	372683.32	2218821.03	Картометрический метод	0.10	–
412	–	–	372701.15	2218815.89	Картометрический метод	0.10	–
413	–	–	372713.35	2218841.02	Картометрический метод	0.10	–
414	–	–	372714.74	2218843.90	Картометрический метод	0.10	–
415	–	–	372713.72	2218982.88	Картометрический метод	0.10	–
416	–	–	372709.76	2219113.74	Картометрический метод	0.10	–
417	–	–	372598.99	2219102.07	Картометрический метод	0.10	–
418	–	–	372597.18	2219123.76	Картометрический метод	0.10	–
419	–	–	372577.55	2219122.91	Картометрический метод	0.10	–
420	–	–	372573.97	2219045.75	Картометрический метод	0.10	–
421	–	–	372576.45	2219044.36	Картометрический метод	0.10	–
422	–	–	372576.50	2219038.24	Картометрический метод	0.10	–
423	–	–	372573.67	2219037.01	Картометрический метод	0.10	–
424	–	–	372574.10	2218981.07	Картометрический метод	0.10	–
425	–	–	372570.31	2218959.56	Картометрический метод	0.10	–
426	–	–	372573.16	2218957.78	Картометрический метод	0.10	–
427	–	–	372572.78	2218953.40	Картометрический метод	0.10	–
428	–	–	372569.89	2218951.92	Картометрический метод	0.10	–

429	–	–	372569.66	2218906.87	Картометрический метод	0.10	–
430	–	–	372571.92	2218903.21	Картометрический метод	0.10	–
431	–	–	372571.83	2218898.39	Картометрический метод	0.10	–
432	–	–	372569.65	2218896.08	Картометрический метод	0.10	–
433	–	–	372570.41	2218868.36	Картометрический метод	0.10	–
434	–	–	372570.95	2218848.49	Картометрический метод	0.10	–
435	–	–	372566.19	2218826.87	Картометрический метод	0.10	–
436	–	–	372565.00	2218803.89	Картометрический метод	0.10	–
437	–	–	372565.90	2218797.55	Картометрический метод	0.10	–
408	–	–	372576.33	2218833.86	Картометрический метод	0.10	–
Граница1(5)	–	–	–	–	–	–	–
438	–	–	372539.32	2218948.71	Картометрический метод	0.10	–
439	–	–	372541.75	2218947.94	Картометрический метод	0.10	–
440	–	–	372543.83	2218947.26	Картометрический метод	0.10	–
441	–	–	372546.88	2218946.27	Картометрический метод	0.10	–
442	–	–	372547.42	2218954.85	Картометрический метод	0.10	–
443	–	–	372543.46	2218955.15	Картометрический метод	0.10	–
444	–	–	372541.69	2218955.29	Картометрический метод	0.10	–
445	–	–	372539.44	2218955.45	Картометрический метод	0.10	–
446	–	–	372528.03	2218956.32	Картометрический метод	0.10	–
447	–	–	372527.04	2218945.24	Картометрический метод	0.10	–
448	–	–	372529.43	2218950.62	Картометрический метод	0.10	–
438	–	–	372539.32	2218948.71	Картометрический метод	0.10	–
Граница1(6)	–	–	–	–	–	–	–
449	–	–	371817.67	2218074.20	Картометрический метод	0.10	–
450	–	–	371815.72	2218122.73	Картометрический метод	0.10	–
451	–	–	371746.22	2218127.49	Картометрический метод	0.10	–
452	–	–	371724.79	2218132.10	Картометрический метод	0.10	–
453	–	–	371721.04	2218116.68	Картометрический метод	0.10	–
454	–	–	371720.94	2218072.28	Картометрический метод	0.10	–
455	–	–	371737.31	2218069.29	Картометрический метод	0.10	–
456	–	–	371776.34	2218068.35	Картометрический метод	0.10	–
457	–	–	371789.66	2218073.33	Картометрический метод	0.10	–
449	–	–	371817.67	2218074.20	Картометрический метод	0.10	–
Граница1(7)	–	–	–	–	–	–	–

458	–	–	372265.48	2219355.19	Картометрический метод	0.10	–
459	–	–	372312.90	2219318.85	Картометрический метод	0.10	–
460	–	–	372436.16	2219240.22	Картометрический метод	0.10	–
461	–	–	372485.06	2219212.52	Картометрический метод	0.10	–
462	–	–	372505.79	2219199.68	Картометрический метод	0.10	–
463	–	–	372505.36	2219218.07	Картометрический метод	0.10	–
464	–	–	372509.22	2219335.57	Картометрический метод	0.10	–
465	–	–	372272.22	2219497.46	Картометрический метод	0.10	–
458	–	–	372265.48	2219355.19	Картометрический метод	0.10	–
3. Сведения о характерных точках части (частей) границы объекта							
–	–	–	–	–	–	–	–

Раздел 4
План границ объекта



Масштаб 1: 17000

Используемые условные знаки и обозначения:

Обозначения земельных участков, размеры которых не могут быть переданы в масштабе разделов графической части:

- Обозначение точки земельных участков, имеющиеся в ГКН сведения о границе которых достаточны для определения ее положения на местности.
- Обозначение точки земельных участков, имеющиеся в ГКН сведения о границе которых не достаточны для определения ее положения на местности.
- Обозначение точки земельных участков, представляющих собой единое землепользование с преобладанием обособленных участков, имеющиеся в ГКН сведения о границах которых достаточны для определения их положения на местности.
- Обозначение точки ранее учтенных земельных участков, представляющих собой единое землепользование с преобладанием обособленных участков, имеющиеся в ГКН сведения о границах которых не достаточны для определения их положения на местности.
- ==== Граница ранее учтенного земельного участка, представляющего собой единое землепользование с преобладанием условных участков, имеющиеся в ГКН сведения о границах которых достаточны для определения их положения на местности.
- ===== Граница земельного участка, представляющего собой единое землепользование с преобладанием условных участков, имеющиеся в ГКН сведения о границах которых не достаточны для определения их положения на местности.

Обозначения земельных участков, размеры которых могут быть переданы в масштабе разделов графической части:

- Характерная точка границы, сведения о которой не позволяют однозначно определить ее положение на местности.
- Характерная точка границы, сведения о которой позволяют однозначно определить ее положение на местности.
- Существующая часть границы земельных участков, имеющиеся в ГКН сведения о которой достаточны для определения ее местоположения.
- Вновь образованная часть границы земельных участков, сведения о которой достаточны для определения ее местоположения.
- Существующая часть границы земельных участков, имеющиеся сведения о которой не достаточны для определения ее местоположения.
- Вновь образованная часть границы земельных участков, сведения о которой не достаточны для определения ее местоположения.
- ⊙ Базовая станция при спутниковых наблюдениях (GPS или ГЛОНАСС)
- △ Пункты опорной межевой сети (ОМС), (пункт ГГС)
- Пункты съемочного обоснования, созданные при проведении кадастровых работ
- ▽ Межевые знаки, которые использовались в качестве опорной сети или съемочного обоснования
- Внемасштабный площадной участок, границы которого установлены декларативно
- . - . - . Граница субъекта Российской Федерации
- . - . - . Граница муниципального образования
- - - - Граница кадастрового округа
- - - - Граница кадастрового района
- - - - Граница кадастрового квартала

Подпись _____ (—)

Дата—г.

Место для оттиска печати (при наличии) лица, составившего описание местоположения границ объекта