

ОПИСАНИЕ МЕСТОПОЛОЖЕНИЯ ГРАНИЦ

границ населенного пункта - поселок Подлесный сельского поселения Малая Малышевка муниципального района
Кинельский Самарской области

(наименование объекта, местоположение границ которого описано (далее - объект))

Раздел 1

Сведения об объекте

Сведения об объекте		
№ п/п	Характеристики объекта	Описание характеристик
1	2	3
1	Местоположение объекта	446420, Самарская обл, Кинельский р-н Подлесный п
2	Площадь объекта +/- величина погрешности определения площади (Р+/- Дельта Р)	357270 кв.м ± 121 кв.м
3	Иные характеристики объекта	–

Раздел 2

Сведения о местоположении границ объекта					
1. Система координат <u>МСК-63</u>					
2. Сведения о характерных точках границ объекта					
Обозначение характерных точек границ	Координаты, м		Метод определения координат характерной точки	Средняя квадратическая погрешность положения характерной точки (M _t), м	Описание обозначения точки на местности (при наличии)
	X	Y			
1	2	3	4	5	6
1	376445.36	2237124.32	Картометрический метод	0.10	–
2	376466.50	2237124.33	Картометрический метод	0.10	–
3	376493.01	2237126.20	Картометрический метод	0.10	–
4	376509.28	2237128.45	Картометрический метод	0.10	–
5	376528.84	2237134.48	Картометрический метод	0.10	–
6	376550.16	2237142.06	Картометрический метод	0.10	–
7	376572.59	2237150.04	Картометрический метод	0.10	–
8	376631.76	2237170.36	Картометрический метод	0.10	–
9	376664.30	2237179.23	Картометрический метод	0.10	–
10	376719.54	2237195.90	Картометрический метод	0.10	–
11	376748.63	2237204.73	Картометрический метод	0.10	–
12	376794.20	2237212.43	Картометрический метод	0.10	–
13	376839.65	2237214.65	Картометрический метод	0.10	–
14	376874.94	2237217.99	Картометрический метод	0.10	–
15	376883.44	2237221.66	Картометрический метод	0.10	–
16	377001.82	2237238.81	Картометрический метод	0.10	–
17	377028.61	2237194.63	Картометрический метод	0.10	–
18	377031.03	2237163.03	Картометрический метод	0.10	–
19	377032.30	2237146.53	Картометрический метод	0.10	–
20	377037.04	2237084.57	Картометрический метод	0.10	–
21	377023.17	2237081.55	Картометрический метод	0.10	–
22	377010.84	2237077.36	Картометрический метод	0.10	–
23	377014.53	2237053.13	Картометрический метод	0.10	–
24	377006.31	2237046.06	Картометрический метод	0.10	–
25	377005.77	2237023.74	Картометрический метод	0.10	–
26	377006.57	2237023.66	Картометрический метод	0.10	–
27	377017.30	2237022.62	Картометрический метод	0.10	–
28	377021.97	2237023.05	Картометрический метод	0.10	–
29	377022.69	2237019.71	Картометрический метод	0.10	–
30	377094.13	2237035.14	Картометрический метод	0.10	–
31	377120.47	2237032.73	Картометрический метод	0.10	–
32	377144.51	2237016.37	Картометрический метод	0.10	–
33	377167.80	2237000.12	Картометрический метод	0.10	–
34	377182.45	2236974.31	Картометрический метод	0.10	–
35	377193.25	2236955.81	Картометрический метод	0.10	–
36	377209.15	2236928.27	Картометрический метод	0.10	–
37	377215.94	2236929.73	Картометрический метод	0.10	–
38	377229.11	2236912.67	Картометрический метод	0.10	–
39	377219.28	2236910.72	Картометрический метод	0.10	–
40	377237.93	2236878.42	Картометрический метод	0.10	–
41	377272.19	2236856.17	Картометрический метод	0.10	–
42	377310.00	2236784.01	Картометрический метод	0.10	–
43	377203.05	2236711.79	Картометрический метод	0.10	–
44	377185.61	2236700.01	Картометрический метод	0.10	–
45	377183.62	2236698.66	Картометрический метод	0.10	–
46	377174.75	2236692.67	Картометрический метод	0.10	–
47	377227.26	2236625.89	Картометрический метод	0.10	–
48	377221.50	2236624.03	Картометрический метод	0.10	–
49	377211.93	2236620.93	Картометрический метод	0.10	–
50	377165.13	2236605.73	Картометрический метод	0.10	–

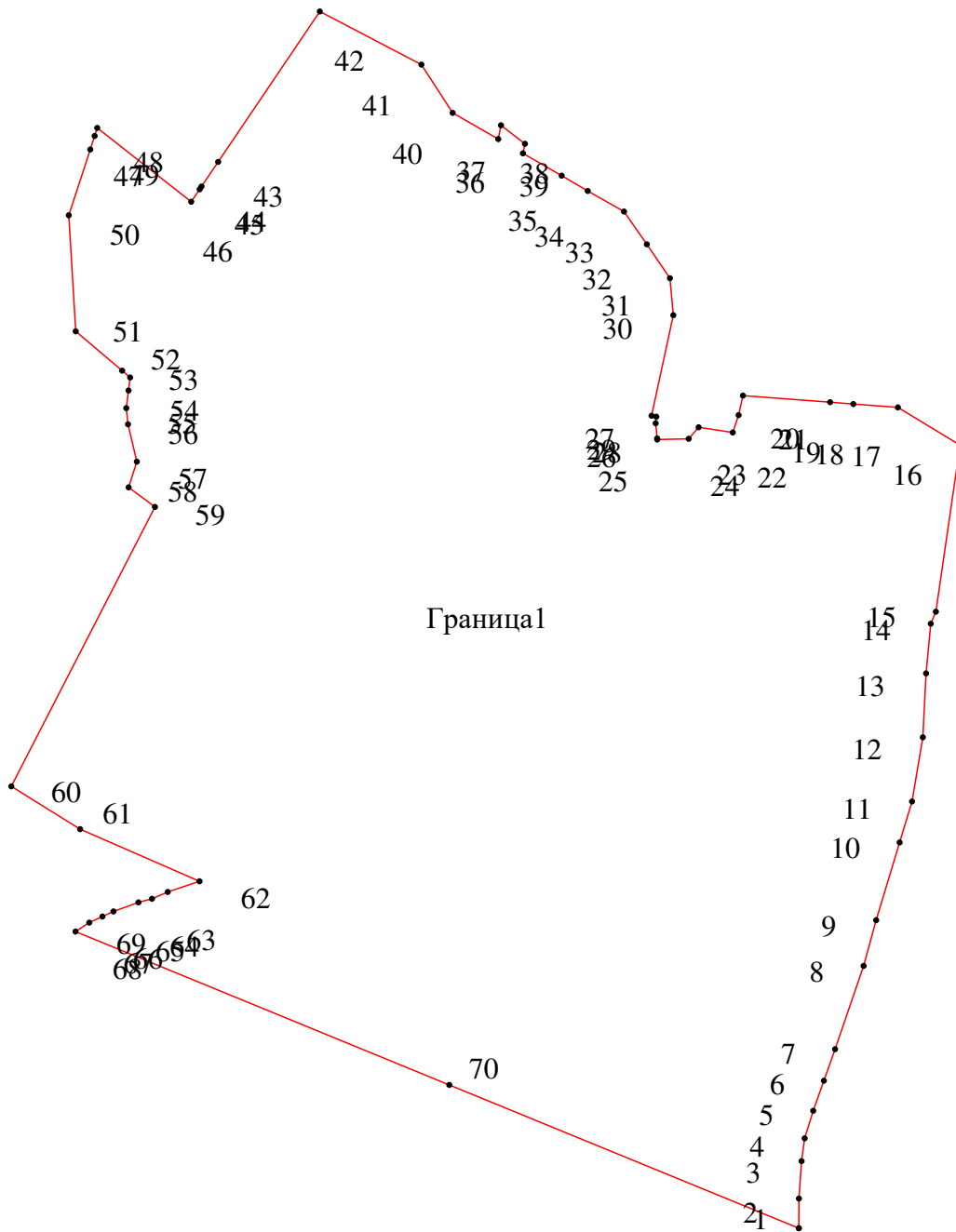
51	377082.70	2236610.60	Картометрический метод	0.10	–
52	377054.73	2236643.60	Картометрический метод	0.10	–
53	377049.90	2236649.30	Картометрический метод	0.10	–
54	377040.59	2236648.12	Картометрический метод	0.10	–
55	377028.07	2236646.53	Картометрический метод	0.10	–
56	377016.60	2236647.78	Картометрический метод	0.10	–
57	376990.10	2236654.00	Картометрический метод	0.10	–
58	376971.80	2236648.20	Картометрический метод	0.10	–
59	376957.90	2236666.90	Картометрический метод	0.10	–
60	376759.40	2236564.90	Картометрический метод	0.10	–
61	376728.95	2236613.74	Картометрический метод	0.10	–
62	376691.94	2236698.55	Картометрический метод	0.10	–
63	376684.34	2236676.02	Картометрический метод	0.10	–
64	376679.50	2236664.76	Картометрический метод	0.10	–
65	376676.92	2236655.20	Картометрический метод	0.10	–
66	376670.45	2236637.42	Картометрический метод	0.10	–
67	376666.83	2236629.61	Картометрический метод	0.10	–
68	376662.50	2236620.24	Картометрический метод	0.10	–
69	376656.15	2236610.46	Картометрический метод	0.10	–
70	376547.21	2236876.01	Картометрический метод	0.10	–
1	376445.36	2237124.32	Картометрический метод	0.10	–

3. Сведения о характерных точках части (частей) границы объекта

Обозначение характерных точек части границы	Координаты, м		Метод определения координат характерной точки	Средняя квадратическая погрешность положения характерной точки (M), м	Описание обозначения точки на местности (при наличии)
	X	Y			
1	2	3	4	5	6
–	–	–	–	–	–

Раздел 4

План границ объекта



Масштаб 1: 5000

Используемые условные знаки и обозначения:

Обозначения земельных участков, размеры которых не могут быть переданы в масштабе разделов графической части:

- Обозначение точки земельных участков, имеющиеся в ГКН сведения о границе которых достаточны для определения ее положения на местности.
- Обозначение точки земельных участков, имеющиеся в ГКН сведения о границе которых не достаточны для определения ее положения на местности.
- Обозначение точки земельных участков, представляющих собой единое землепользование с преобладанием обособленных участков, имеющиеся в ГКН сведения о границах которых достаточны для определения их положения на местности.
- Обозначение точки ранее учтенных земельных участков, представляющих собой единое землепользование с преобладанием обособленных участков, имеющиеся в ГКН сведения о границах которых не достаточны для определения их положения на местности.
- ==== Граница ранее учтенного земельного участка, представляющего собой единое землепользование с преобладанием условных участков, имеющиеся в ГКН сведения о границах которых достаточны для определения их положения на местности.
- Граница земельного участка, представляющего собой единое землепользование с преобладанием условных участков, имеющиеся в ГКН сведения о границах которых не достаточны для определения их положения на местности.

Обозначения земельных участков, размеры которых могут быть переданы в масштабе разделов графической части:

- Характерная точка границы, сведения о которой не позволяют однозначно определить ее положение на местности.
- Характерная точка границы, сведения о которой позволяют однозначно определить ее положение на местности.
- Существующая часть границы земельных участков, имеющиеся в ГКН сведения о которой достаточны для определения ее местоположения.
- Вновь образованная часть границы земельных участков, сведения о которой достаточны для определения ее местоположения.
- Существующая часть границы земельных участков, имеющиеся сведения о которой не достаточны для определения ее местоположения.
- Вновь образованная часть границы земельных участков, сведения о которой не достаточны для определения ее местоположения.
- ⊙ Базовая станция при спутниковых наблюдениях (GPS или ГЛОНАСС)
- △ Пункты опорной межевой сети (ОМС), (пункт ГГС)



Пункты съемочного обоснования, созданные при проведении кадастровых работ



Межевые знаки, которые использовались в качестве опорной сети или съемочного обоснования



Внемасштабный площадной участок, границы которого установлены декларативно



Граница субъекта Российской Федерации



Граница муниципального образования



Граница кадастрового округа



Граница кадастрового района



Граница кадастрового квартала

ОПИСАНИЕ МЕСТОПОЛОЖЕНИЯ ГРАНИЦ
границ населенного пункта - поселок Сосновский сельского поселения Малая Малышевка муниципального района
Кинельский Самарской области
(наименование объекта, местоположение границ которого описано (далее - объект))

Раздел 1

Сведения об объекте		
№ п/п	Характеристики объекта	Описание характеристик
1	2	3
1	Местоположение объекта	446420, Самарская обл, Кинельский р-н, Сосновский п
2	Площадь объекта +/- величина погрешности определения площади (Р+/- Дельта Р)	298326 кв.м ± 119 кв.м
3	Иные характеристики объекта	—

Раздел 2

Сведения о местоположении границ объекта					
1. Система координат <u>МСК-63</u>					
2. Сведения о характерных точках границ объекта					
Обозначение характерных точек границ	Координаты, м		Метод определения координат характерной точки	Средняя квадратическая погрешность положения характерной точки (M_t), м	Описание обозначения точки на местности (при наличии)
	X	Y			
1	2	3	4	5	6
Граница1(1)	–	–	–	–	–
1	376259.01	2235078.25	Картометрический метод	0.10	–
2	376288.73	2235113.75	Картометрический метод	0.10	–
3	376287.07	2235123.18	Картометрический метод	0.10	–
4	376288.04	2235123.55	Картометрический метод	0.10	–
5	376284.64	2235172.18	Картометрический метод	0.10	–
6	376288.18	2235174.37	Картометрический метод	0.10	–
7	376288.37	2235183.60	Картометрический метод	0.10	–
8	376293.94	2235186.96	Картометрический метод	0.10	–
9	376303.51	2235192.70	Картометрический метод	0.10	–
10	376301.90	2235193.30	Картометрический метод	0.10	–
11	376307.90	2235197.23	Картометрический метод	0.10	–
12	376308.26	2235195.66	Картометрический метод	0.10	–
13	376347.43	2235220.96	Картометрический метод	0.10	–
14	376347.21	2235221.31	Картометрический метод	0.10	–
15	376348.92	2235222.35	Картометрический метод	0.10	–
16	376349.11	2235222.05	Картометрический метод	0.10	–
17	376375.26	2235237.95	Картометрический метод	0.10	–
18	376395.25	2235249.72	Картометрический метод	0.10	–
19	376399.30	2235250.31	Картометрический метод	0.10	–
20	376402.85	2235252.44	Картометрический метод	0.10	–
21	376405.48	2235255.92	Картометрический метод	0.10	–
22	376434.92	2235275.47	Картометрический метод	0.10	–
23	376434.51	2235276.14	Картометрический метод	0.10	–
24	376436.22	2235277.18	Картометрический метод	0.10	–
25	376436.59	2235276.58	Картометрический метод	0.10	–
26	376447.74	2235283.99	Картометрический метод	0.10	–
27	376467.29	2235296.21	Картометрический метод	0.10	–
28	376467.13	2235296.46	Картометрический метод	0.10	–
29	376468.85	2235297.50	Картометрический метод	0.10	–
30	376468.99	2235297.27	Картометрический метод	0.10	–
31	376504.15	2235319.24	Картометрический метод	0.10	–
32	376503.98	2235319.53	Картометрический метод	0.10	–
33	376505.69	2235320.57	Картометрический метод	0.10	–
34	376505.85	2235320.30	Картометрический метод	0.10	–
35	376518.36	2235328.12	Картометрический метод	0.10	–
36	376532.76	2235337.04	Картометрический метод	0.10	–
37	376538.05	2235340.14	Картометрический метод	0.10	–
38	376541.28	2235342.05	Картометрический метод	0.10	–
39	376541.00	2235342.51	Картометрический метод	0.10	–
40	376542.71	2235343.55	Картометрический метод	0.10	–
41	376543.00	2235343.06	Картометрический метод	0.10	–
42	376561.30	2235353.82	Картометрический метод	0.10	–
43	376573.79	2235360.92	Картометрический метод	0.10	–
44	376572.84	2235362.39	Картометрический метод	0.10	–
45	376574.52	2235363.48	Картометрический метод	0.10	–
46	376575.61	2235361.79	Картометрический метод	0.10	–
47	376589.48	2235368.47	Картометрический метод	0.10	–
48	376606.15	2235374.97	Картометрический метод	0.10	–
49	376605.88	2235375.58	Картометрический метод	0.10	–

50	376607.71	2235376.39	Картометрический метод	0.10	–
51	376608.02	2235375.70	Картометрический метод	0.10	–
52	376647.43	2235391.06	Картометрический метод	0.10	–
53	376647.03	2235392.05	Картометрический метод	0.10	–
54	376648.89	2235392.79	Картометрический метод	0.10	–
55	376649.29	2235391.79	Картометрический метод	0.10	–
56	376669.78	2235399.77	Картометрический метод	0.10	–
57	376687.55	2235406.02	Картометрический метод	0.10	–
58	376688.66	2235404.87	Картометрический метод	0.10	–
59	376693.64	2235406.89	Картометрический метод	0.10	–
60	376693.70	2235406.74	Картометрический метод	0.10	–
61	376695.58	2235407.48	Картометрический метод	0.10	–
62	376695.40	2235409.88	Картометрический метод	0.10	–
63	376749.92	2235428.85	Картометрический метод	0.10	–
64	376749.15	2235433.15	Картометрический метод	0.10	–
65	376751.11	2235433.53	Картометрический метод	0.10	–
66	376752.00	2235429.43	Картометрический метод	0.10	–
67	376773.98	2235438.52	Картометрический метод	0.10	–
68	376817.97	2235455.84	Картометрический метод	0.10	–
69	376839.58	2235463.94	Картометрический метод	0.10	–
70	376841.33	2235462.47	Картометрический метод	0.10	–
71	376845.21	2235463.88	Картометрический метод	0.10	–
72	376845.43	2235465.96	Картометрический метод	0.10	–
73	376897.62	2235485.72	Картометрический метод	0.10	–
74	376897.12	2235487.22	Картометрический метод	0.10	–
75	376916.35	2235493.98	Картометрический метод	0.10	–
76	376917.08	2235493.09	Картометрический метод	0.10	–
77	376936.66	2235500.50	Картометрический метод	0.10	–
78	377034.42	2235536.02	Картометрический метод	0.10	–
79	377055.14	2235543.11	Картометрический метод	0.10	–
80	377058.17	2235540.02	Картометрический метод	0.10	–
81	377062.72	2235541.93	Картометрический метод	0.10	–
82	377061.81	2235546.27	Картометрический метод	0.10	–
83	377081.79	2235552.62	Картометрический метод	0.10	–
84	377178.68	2235586.56	Картометрический метод	0.10	–
85	377233.77	2235606.33	Картометрический метод	0.10	–
86	377274.06	2235621.49	Картометрический метод	0.10	–
87	377288.54	2235627.93	Картометрический метод	0.10	–
88	377294.70	2235632.57	Картометрический метод	0.10	–
89	377309.36	2235644.36	Картометрический метод	0.10	–
90	377328.91	2235668.83	Картометрический метод	0.10	–
91	377350.77	2235699.15	Картометрический метод	0.10	–
92	377359.95	2235715.35	Картометрический метод	0.10	–
93	377372.88	2235730.03	Картометрический метод	0.10	–
94	377385.81	2235739.71	Картометрический метод	0.10	–
95	377406.64	2235750.68	Картометрический метод	0.10	–
96	377457.65	2235773.84	Картометрический метод	0.10	–
97	377460.24	2235773.42	Картометрический метод	0.10	–
98	377462.03	2235774.31	Картометрический метод	0.10	–
99	377463.04	2235777.06	Картометрический метод	0.10	–
100	377483.46	2235786.03	Картометрический метод	0.10	–
101	377483.32	2235786.36	Картометрический метод	0.10	–
102	377485.17	2235787.13	Картометрический метод	0.10	–
103	377485.29	2235786.83	Картометрический метод	0.10	–
104	377518.27	2235801.32	Картометрический метод	0.10	–
105	377566.11	2235821.40	Картометрический метод	0.10	–
106	377644.05	2235853.94	Картометрический метод	0.10	–
107	377643.28	2235855.78	Картометрический метод	0.10	–
108	377645.12	2235856.56	Картометрический метод	0.10	–
109	377645.91	2235854.67	Картометрический метод	0.10	–
110	377654.85	2235858.01	Картометрический метод	0.10	–
111	377677.24	2235866.46	Картометрический метод	0.10	–
112	377683.65	2235868.88	Картометрический метод	0.10	–
113	377687.98	2235870.68	Картометрический метод	0.10	–
114	377758.84	2235715.38	Картометрический метод	0.10	–
115	377684.35	2235684.52	Картометрический метод	0.10	–
116	377345.79	2235539.16	Картометрический метод	0.10	–

117	377338.81	2235511.55	Картометрический метод	0.10	–
118	377199.92	2235449.34	Картометрический метод	0.10	–
119	376792.36	2235274.71	Картометрический метод	0.10	–
120	376771.35	2235264.53	Картометрический метод	0.10	–
121	376772.24	2235262.27	Картометрический метод	0.10	–
122	376750.22	2235253.58	Картометрический метод	0.10	–
123	376749.99	2235254.19	Картометрический метод	0.10	–
124	376590.89	2235177.14	Картометрический метод	0.10	–
125	376529.05	2235152.18	Картометрический метод	0.10	–
126	376529.24	2235151.73	Картометрический метод	0.10	–
127	376506.90	2235143.91	Картометрический метод	0.10	–
128	376490.41	2235136.60	Картометрический метод	0.10	–
129	376327.00	2235083.38	Картометрический метод	0.10	–
130	376267.75	2235057.47	Картометрический метод	0.10	–
1	376259.01	2235078.25	Картометрический метод	0.10	–
Граница1(2)	–	–	–	–	–
131	376488.42	2235375.75	Картометрический метод	0.10	–
132	376499.18	2235441.61	Картометрический метод	0.10	–
133	376525.53	2235487.80	Картометрический метод	0.10	–
134	376531.69	2235496.59	Картометрический метод	0.10	–
135	376572.23	2235541.97	Картометрический метод	0.10	–
136	376615.92	2235584.86	Картометрический метод	0.10	–
137	376643.92	2235605.57	Картометрический метод	0.10	–
138	376718.86	2235653.79	Картометрический метод	0.10	–
139	376785.28	2235499.44	Картометрический метод	0.10	–
140	376872.20	2235528.52	Картометрический метод	0.10	–
141	376883.84	2235533.12	Картометрический метод	0.10	–
142	376917.86	2235546.05	Картометрический метод	0.10	–
143	376979.81	2235566.92	Картометрический метод	0.10	–
144	377032.17	2235582.04	Картометрический метод	0.10	–
145	377050.77	2235578.20	Картометрический метод	0.10	–
146	377056.56	2235571.11	Картометрический метод	0.10	–
147	377062.11	2235562.48	Картометрический метод	0.10	–
148	377026.55	2235549.52	Картометрический метод	0.10	–
149	376962.92	2235526.32	Картометрический метод	0.10	–
150	376958.59	2235524.79	Картометрический метод	0.10	–
151	376938.04	2235516.88	Картометрический метод	0.10	–
152	376934.47	2235519.63	Картометрический метод	0.10	–
153	376931.40	2235518.71	Картометрический метод	0.10	–
154	376930.37	2235513.96	Картометрический метод	0.10	–
155	376894.86	2235500.78	Картометрический метод	0.10	–
156	376860.32	2235488.41	Картометрический метод	0.10	–
157	376811.02	2235470.50	Картометрический метод	0.10	–
158	376766.72	2235453.16	Картометрический метод	0.10	–
159	376767.40	2235451.28	Картометрический метод	0.10	–
160	376765.52	2235450.60	Картометрический метод	0.10	–
161	376764.84	2235452.48	Картометрический метод	0.10	–
162	376725.13	2235437.96	Картометрический метод	0.10	–
163	376725.81	2235436.08	Картометрический метод	0.10	–
164	376723.94	2235435.40	Картометрический метод	0.10	–
165	376723.25	2235437.26	Картометрический метод	0.10	–
166	376679.20	2235420.21	Картометрический метод	0.10	–
167	376679.57	2235419.19	Картометрический метод	0.10	–
168	376677.70	2235418.50	Картометрический метод	0.10	–
169	376677.33	2235419.49	Картометрический метод	0.10	–
170	376667.19	2235415.57	Картометрический метод	0.10	–
171	376666.16	2235417.43	Картометрический метод	0.10	–
172	376665.00	2235419.32	Картометрический метод	0.10	–
173	376659.95	2235417.72	Картометрический метод	0.10	–
174	376659.99	2235415.16	Картометрический метод	0.10	–
175	376660.07	2235413.03	Картометрический метод	0.10	–
176	376633.19	2235402.77	Картометрический метод	0.10	–
177	376633.43	2235402.15	Картометрический метод	0.10	–
178	376631.55	2235401.45	Картометрический метод	0.10	–
179	376631.33	2235402.06	Картометрический метод	0.10	–
180	376614.89	2235395.80	Картометрический метод	0.10	–
181	376612.99	2235394.62	Картометрический метод	0.10	–

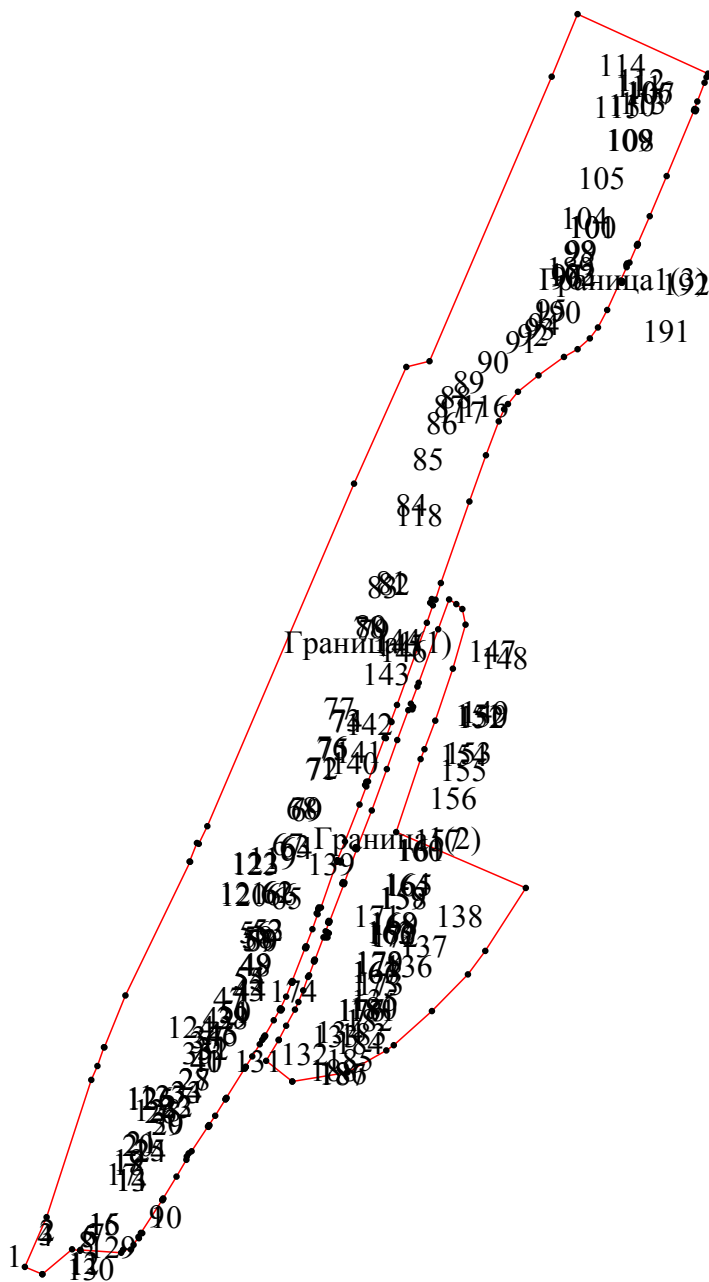
182	376596.89	2235388.80	Картометрический метод	0.10	–
183	376583.07	2235383.14	Картометрический метод	0.10	–
184	376574.01	2235378.94	Картометрический метод	0.10	–
185	376554.79	2235368.54	Картометрический метод	0.10	–
186	376538.11	2235359.77	Картометрический метод	0.10	–
187	376537.72	2235359.58	Картометрический метод	0.10	–
188	376513.11	2235344.62	Картометрический метод	0.10	–
131	376488.42	2235375.75	Картометрический метод	0.10	–
Граница1(3)	–	–	–	–	–
189	377439.13	2235768.04	Картометрический метод	0.10	–
190	377440.98	2235768.81	Картометрический метод	0.10	–
191	377441.75	2235766.96	Картометрический метод	0.10	–
192	377439.90	2235766.19	Картометрический метод	0.10	–
189	377439.13	2235768.04	Картометрический метод	0.10	–

3. Сведения о характерных точках части (частей) границы объекта

Обозначение характерных точек части границы	Координаты, м		Метод определения координат характерной точки	Средняя квадратическая погрешность положения характерной точки (M_t), м	Описание обозначения точки на местности (при наличии)
	X	Y			
1	2	3	4	5	6
–	–	–	–	–	–

Раздел 4

План границ объекта



Масштаб 1: 9000

Используемые условные знаки и обозначения:

Обозначения земельных участков, размеры которых не могут быть переданы в масштабе разделов графической части:

- Обозначение точки земельных участков, имеющиеся в ГКН сведения о границе которых достаточны для определения ее положения на местности.
- Обозначение точки земельных участков, имеющиеся в ГКН сведения о границе которых не достаточны для определения ее положения на местности.
- Обозначение точки земельных участков, представляющих собой единое землепользование с преобладанием обособленных участков, имеющиеся в ГКН сведения о границах которых достаточны для определения их положения на местности.
- Обозначение точки ранее учтенных земельных участков, представляющих собой единое землепользование с преобладанием обособленных участков, имеющиеся в ГКН сведения о границах которых не достаточны для определения их положения на местности.
- ==== Граница ранее учтенного земельного участка, представляющего собой единое землепользование с преобладанием условных участков, имеющиеся в ГКН сведения о границах которых достаточны для определения их положения на местности.
- Граница земельного участка, представляющего собой единое землепользование с преобладанием условных участков, имеющиеся в ГКН сведения о границах которых не достаточны для определения их положения на местности.

Обозначения земельных участков, размеры которых могут быть переданы в масштабе разделов графической части:

- Характерная точка границы, сведения о которой не позволяют однозначно определить ее положение на местности.
- Характерная точка границы, сведения о которой позволяют однозначно определить ее положение на местности.
- Существующая часть границы земельных участков, имеющиеся в ГКН сведения о которой достаточны для определения ее местоположения.
- Вновь образованная часть границы земельных участков, сведения о которой достаточны для определения ее местоположения.
- Существующая часть границы земельных участков, имеющиеся сведения о которой не достаточны для определения ее местоположения.
- Вновь образованная часть границы земельных участков, сведения о которой не достаточны для определения ее местоположения.
- ⊙ Базовая станция при спутниковых наблюдениях (GPS или ГЛОНАСС)
- △ Пункты опорной межевой сети (ОМС), (пункт ГГС)



Пункты съемочного обоснования, созданные при проведении кадастровых работ



Межевые знаки, которые использовались в качестве опорной сети или съемочного обоснования



Внемасштабный площадной участок, границы которого установлены декларативно



Граница субъекта Российской Федерации



Граница муниципального образования



Граница кадастрового округа



Граница кадастрового района



Граница кадастрового квартала

ОПИСАНИЕ МЕСТОПОЛОЖЕНИЯ ГРАНИЦ
границ населенного пункта - село Карповка сельского поселения Малая Малышевка муниципального района
Кинельский Самарской области
(наименование объекта, местоположение границ которого описано (далее - объект))

Раздел 1

Сведения об объекте		
№ п/п	Характеристики объекта	Описание характеристик
1	2	3
1	Местоположение объекта	446420, Самарская обл, Кинельский р-н, Карповка с
2	Площадь объекта +/- величина погрешности определения площади (P+/- Дельта P)	707712 кв.м ± 169 кв.м
3	Иные характеристики объекта	–

Раздел 2

Сведения о местоположении границ объекта					
1. Система координат <u>МСК-63</u>					
2. Сведения о характерных точках границ объекта					
Обозначение характерных точек границ	Координаты, м		Метод определения координат характерной точки	Средняя квадратическая погрешность положения характерной точки (M_t), м	Описание обозначения точки на местности (при наличии)
	X	Y			
1	2	3	4	5	6
1	378878.21	2237539.12	Картометрический метод	0.10	–
2	378878.38	2237539.23	Картометрический метод	0.10	–
3	378901.04	2237550.83	Картометрический метод	0.10	–
4	379010.52	2237607.57	Картометрический метод	0.10	–
5	379182.59	2237700.34	Картометрический метод	0.10	–
6	379349.40	2237781.66	Картометрический метод	0.10	–
7	379501.76	2237859.82	Картометрический метод	0.10	–
8	379615.47	2237923.36	Картометрический метод	0.10	–
9	379782.27	2238029.69	Картометрический метод	0.10	–
10	379792.02	2238033.02	Картометрический метод	0.10	–
11	379880.46	2238063.64	Картометрический метод	0.10	–
12	379880.46	2238063.49	Картометрический метод	0.10	–
13	379922.29	2237817.57	Картометрический метод	0.10	–
14	379932.67	2237819.15	Картометрический метод	0.10	–
15	379976.32	2237824.36	Картометрический метод	0.10	–
16	380001.16	2237782.81	Картометрический метод	0.10	–
17	380014.96	2237733.37	Картометрический метод	0.10	–
18	380090.06	2237556.48	Картометрический метод	0.10	–
19	379780.75	2237435.08	Картометрический метод	0.10	–
20	379842.93	2237285.53	Картометрический метод	0.10	–
21	379844.53	2237281.60	Картометрический метод	0.10	–
22	379845.01	2237280.46	Картометрический метод	0.10	–
23	379840.97	2237281.42	Картометрический метод	0.10	–
24	379835.41	2237281.94	Картометрический метод	0.10	–
25	379830.31	2237279.41	Картометрический метод	0.10	–

26	379822.15	2237273.80	Картометрический метод	0.10	–
27	379816.75	2237270.38	Картометрический метод	0.10	–
28	379811.31	2237269.05	Картометрический метод	0.10	–
29	379805.73	2237269.92	Картометрический метод	0.10	–
30	379800.56	2237272.85	Картометрический метод	0.10	–
31	379796.84	2237277.02	Картометрический метод	0.10	–
32	379792.24	2237280.31	Картометрический метод	0.10	–
33	379787.89	2237281.46	Картометрический метод	0.10	–
34	379781.76	2237282.92	Картометрический метод	0.10	–
35	379768.92	2237285.42	Картометрический метод	0.10	–
36	379752.22	2237285.76	Картометрический метод	0.10	–
37	379741.21	2237284.06	Картометрический метод	0.10	–
38	379732.47	2237280.87	Картометрический метод	0.10	–
39	379722.73	2237276.46	Картометрический метод	0.10	–
40	379713.65	2237271.71	Картометрический метод	0.10	–
41	379704.73	2237264.58	Картометрический метод	0.10	–
42	379695.93	2237257.42	Картометрический метод	0.10	–
43	379688.44	2237250.91	Картометрический метод	0.10	–
44	379678.33	2237241.13	Картометрический метод	0.10	–
45	379675.81	2237239.08	Картометрический метод	0.10	–
46	379656.86	2237214.13	Картометрический метод	0.10	–
47	379649.42	2237203.58	Картометрический метод	0.10	–
48	379641.37	2237190.70	Картометрический метод	0.10	–
49	379636.88	2237183.33	Картометрический метод	0.10	–
50	379633.82	2237171.05	Картометрический метод	0.10	–
51	379628.23	2237156.98	Картометрический метод	0.10	–
52	379615.98	2237141.68	Картометрический метод	0.10	–
53	379591.63	2237121.80	Картометрический метод	0.10	–
54	379583.89	2237118.24	Картометрический метод	0.10	–
55	379574.45	2237116.30	Картометрический метод	0.10	–
56	379569.33	2237116.17	Картометрический метод	0.10	–
57	379561.99	2237115.75	Картометрический метод	0.10	–
58	379553.44	2237113.48	Картометрический метод	0.10	–
59	379545.91	2237111.50	Картометрический метод	0.10	–

60	379538.37	2237109.26	Картометрический метод	0.10	–
61	379527.36	2237107.57	Картометрический метод	0.10	–
62	379508.85	2237102.40	Картометрический метод	0.10	–
63	379460.02	2237091.97	Картометрический метод	0.10	–
64	379441.89	2237090.46	Картометрический метод	0.10	–
65	379427.53	2237090.53	Картометрический метод	0.10	–
66	379421.42	2237089.51	Картометрический метод	0.10	–
67	379418.08	2237089.48	Картометрический метод	0.10	–
68	379415.07	2237090.31	Картометрический метод	0.10	–
69	379410.49	2237091.12	Картометрический метод	0.10	–
70	379405.93	2237091.40	Картометрический метод	0.10	–
71	379398.94	2237088.47	Картометрический метод	0.10	–
72	379389.92	2237080.74	Картометрический метод	0.10	–
73	379386.95	2237078.56	Картометрический метод	0.10	–
74	379384.53	2237076.12	Картометрический метод	0.10	–
75	379380.06	2237069.29	Картометрический метод	0.10	–
76	379377.67	2237065.31	Картометрический метод	0.10	–
77	379374.40	2237059.45	Картометрический метод	0.10	–
78	379373.77	2237048.18	Картометрический метод	0.10	–
79	379374.06	2237043.64	Картометрический метод	0.10	–
80	379377.94	2237035.80	Картометрический метод	0.10	–
81	379377.99	2237032.44	Картометрический метод	0.10	–
82	379377.70	2237028.49	Картометрический метод	0.10	–
83	379377.20	2237023.58	Картометрический метод	0.10	–
84	379376.39	2237018.35	Картометрический метод	0.10	–
85	379373.14	2237011.35	Картометрический метод	0.10	–
86	379368.98	2237006.08	Картометрический метод	0.10	–
87	379366.26	2237001.48	Картометрический метод	0.10	–
88	379364.50	2236999.32	Картометрический метод	0.10	–
89	379362.42	2236997.76	Картометрический метод	0.10	–
90	379358.08	2236996.49	Картометрический метод	0.10	–
91	379352.64	2236995.74	Картометрический метод	0.10	–
92	379345.44	2236993.18	Картометрический метод	0.10	–
93	379336.80	2236990.66	Картометрический метод	0.10	–

94	379328.14	2236988.32	Картометрический метод	0.10	–
95	379323.59	2236986.46	Картометрический метод	0.10	–
96	379320.33	2236982.74	Картометрический метод	0.10	–
97	379317.02	2236978.40	Картометрический метод	0.10	–
98	379313.74	2236974.67	Картометрический метод	0.10	–
99	379311.31	2236972.51	Картометрический метод	0.10	–
100	379307.12	2236970.04	Картометрический метод	0.10	–
101	379301.69	2236967.83	Картометрический метод	0.10	–
102	379296.51	2236965.88	Картометрический метод	0.10	–
103	379289.48	2236965.19	Картометрический метод	0.10	–
104	379285.59	2236966.02	Картометрический метод	0.10	–
105	379279.93	2236972.30	Картометрический метод	0.10	–
106	379275.67	2236974.98	Картометрический метод	0.10	–
107	379270.18	2236976.71	Картометрический метод	0.10	–
108	379262.16	2236978.42	Картометрический метод	0.10	–
109	379242.75	2236981.70	Картометрический метод	0.10	–
110	379232.50	2236982.11	Картометрический метод	0.10	–
111	379225.15	2236982.63	Картометрический метод	0.10	–
112	379222.72	2236981.31	Картометрический метод	0.10	–
113	379220.41	2236978.28	Картометрический метод	0.10	–
114	379213.59	2236981.20	Картометрический метод	0.10	–
115	379206.53	2236983.77	Картометрический метод	0.10	–
116	379201.41	2236985.26	Картометрический метод	0.10	–
117	379195.95	2236986.06	Картометрический метод	0.10	–
118	379188.25	2236987.16	Картометрический метод	0.10	–
119	379180.87	2236989.20	Картометрический метод	0.10	–
120	379160.38	2236991.42	Картометрический метод	0.10	–
121	379064.45	2236976.86	Картометрический метод	0.10	–
122	379056.25	2236992.70	Картометрический метод	0.10	–
123	379088.95	2237012.89	Картометрический метод	0.10	–
124	379084.35	2237023.43	Картометрический метод	0.10	–
125	379089.86	2237027.83	Картометрический метод	0.10	–
126	379007.89	2237247.27	Картометрический метод	0.10	–
127	379006.28	2237251.59	Картометрический метод	0.10	–

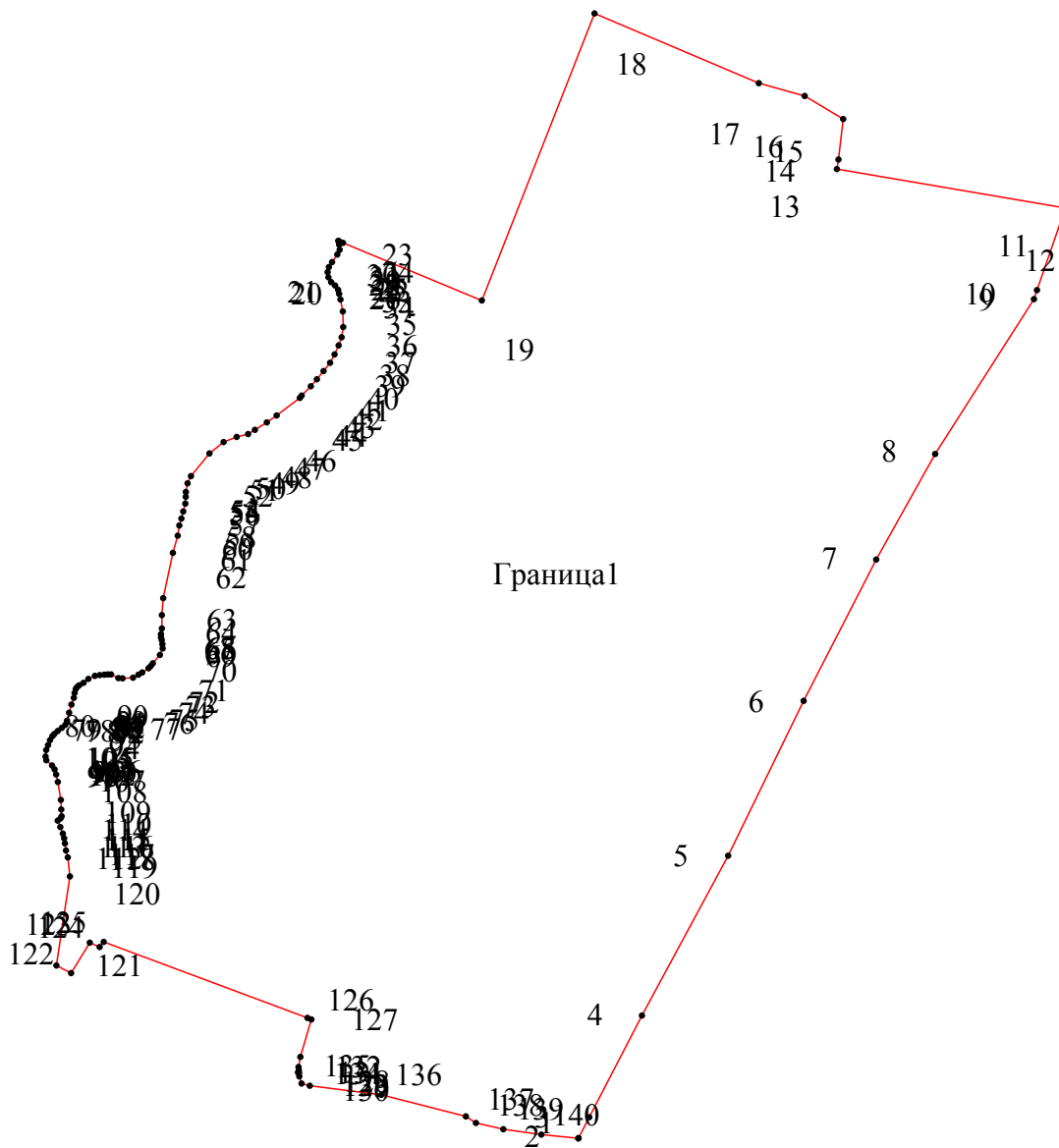
128	378965.89	2237239.61	Картометрический метод	0.10	–
129	378954.97	2237237.75	Картометрический метод	0.10	–
130	378951.64	2237237.99	Картометрический метод	0.10	–
131	378949.09	2237237.18	Картометрический метод	0.10	–
132	378948.76	2237238.20	Картометрический метод	0.10	–
133	378944.81	2237238.49	Картометрический метод	0.10	–
134	378937.21	2237240.97	Картометрический метод	0.10	–
135	378934.90	2237249.79	Картометрический метод	0.10	–
136	378925.15	2237326.84	Картометрический метод	0.10	–
137	378901.78	2237417.85	Картометрический метод	0.10	–
138	378894.83	2237428.77	Картометрический метод	0.10	–
139	378888.05	2237458.26	Картометрический метод	0.10	–
140	378882.18	2237499.16	Картометрический метод	0.10	–
1	378878.21	2237539.12	Картометрический метод	0.10	–

3. Сведения о характерных точках части (частей) границы объекта

Обозначение характерных точек части границы	Координаты, м		Метод определения координат характерной точки	Средняя квадратическая погрешность положения характерной точки (M_t), м	Описание обозначения точки на местности (при наличии)
	X	Y			
1	2	3	4	5	6
–	–	–	–	–	–

Раздел 4

План границ объекта



Масштаб 1: 8000

Используемые условные знаки и обозначения:

Обозначения земельных участков, размеры которых не могут быть переданы в масштабе разделов графической части:

- Обозначение точки земельных участков, имеющиеся в ГКН сведения о границе которых достаточны для определения ее положения на местности.
- Обозначение точки земельных участков, имеющиеся в ГКН сведения о границе которых не достаточны для определения ее положения на местности.
- Обозначение точки земельных участков, представляющих собой единое землепользование с преобладанием обособленных участков, имеющиеся в ГКН сведения о границах которых достаточны для определения их положения на местности.
- Обозначение точки ранее учтенных земельных участков, представляющих собой единое землепользование с преобладанием обособленных участков, имеющиеся в ГКН сведения о границах которых не достаточны для определения их положения на местности.
- ==== Граница ранее учтенного земельного участка, представляющего собой единое землепользование с преобладанием условных участков, имеющиеся в ГКН сведения о границах которых достаточны для определения их положения на местности.
- Граница земельного участка, представляющего собой единое землепользование с преобладанием условных участков, имеющиеся в ГКН сведения о границах которых не достаточны для определения их положения на местности.

Обозначения земельных участков, размеры которых могут быть переданы в масштабе разделов графической части:

- Характерная точка границы, сведения о которой не позволяют однозначно определить ее положение на местности.
- Характерная точка границы, сведения о которой позволяют однозначно определить ее положение на местности.
- Существующая часть границы земельных участков, имеющиеся в ГКН сведения о которой достаточны для определения ее местоположения.
- Вновь образованная часть границы земельных участков, сведения о которой достаточны для определения ее местоположения.
- Существующая часть границы земельных участков, имеющиеся сведения о которой не достаточны для определения ее местоположения.
- Вновь образованная часть границы земельных участков, сведения о которой не достаточны для определения ее местоположения.
- ⊙ Базовая станция при спутниковых наблюдениях (GPS или ГЛОНАСС)
- △ Пункты опорной межевой сети (ОМС), (пункт ГГС)



Пункты съёмочного обоснования, созданные при проведении кадастровых работ



Межевые знаки, которые использовались в качестве опорной сети или съёмочного обоснования



Внемасштабный площадной участок, границы которого установлены декларативно



Граница субъекта Российской Федерации



Граница муниципального образования



Граница кадастрового округа



Граница кадастрового района



Граница кадастрового квартала

ОПИСАНИЕ МЕСТОПОЛОЖЕНИЯ ГРАНИЦ
границ населенного пункта - село Малая Малышевка сельского поселения Малая Малышевка муниципального
района Кинельский Самарской области
(наименование объекта, местоположение границ которого описано (далее - объект))

Раздел 1

Сведения об объекте		
№ п/п	Характеристики объекта	Описание характеристик
1	2	3
1	Местоположение объекта	446426, Самарская обл, Кинельский р-н, Малая Малышевка с
2	Площадь объекта +/- величина погрешности определения площади (Р+/- Дельта Р)	10305691 кв.м ± 642 кв.м
3	Иные характеристики объекта	—

Раздел 3

Сведения о местоположении измененных (уточненных) границ объекта							
1. Система координат <u>МСК-63</u>							
2. Сведения о характерных точках границ объекта							
Обозначение характерных точек границ	Существующие координаты, м		Измененные (уточненные) координаты, м		Метод определения координат характерной точки	Средняя квадратическая погрешность положения характерной точки (Mt), м	Описание обозначения точки на местности (при наличии)
	X	Y	X	Y			
1	2	3	4	5	6	7	8
Граница1(1)	–	–	–	–	–	–	–
1	374383.45	2229285.47	374166.18	2229611.86	Картометрический метод	0.10	–
2	374316.62	2229740.08	374167.02	2229722.16	Картометрический метод	0.10	–
3	374253.54	2229736.22	374173.27	2229728.93	Картометрический метод	0.10	–
4	374173.27	2229728.93	374253.54	2229736.22	Картометрический метод	0.10	–
5	374167.02	2229722.16	374316.62	2229740.08	Картометрический метод	0.10	–
6	374166.11	2229611.87	374383.45	2229285.47	Картометрический метод	0.10	–
7	374170.14	2229465.87	374327.04	2229276.26	Картометрический метод	0.10	–
8	374170.80	2229456.09	374314.81	2229274.95	Картометрический метод	0.10	–
9	374174.82	2229395.55	374200.89	2229262.72	Картометрический метод	0.10	–
10	374175.43	2229390.41	374192.04	2229263.76	Картометрический метод	0.10	–
11	374185.46	2229306.71	374185.46	2229306.71	Картометрический метод	0.10	–
12	374192.04	2229263.76	374174.82	2229395.55	Картометрический метод	0.10	–
13	374200.89	2229262.72	374170.80	2229456.09	Картометрический метод	0.10	–
14	374327.05	2229276.26	374170.14	2229465.87	Картометрический метод	0.10	–
15	374383.45	2229285.47	374166.18	2229611.86	Картометрический метод	0.10	–
Граница1(2)	–	–	–	–	–	–	–
16	373915.43	2227224.83	369495.15	2226985.87	Картометрический метод	0.10	–
17	373802.99	2227319.80	370085.45	2227583.76	Картометрический метод	0.10	–
18	373725.77	2227373.07	370296.52	2227151.86	Картометрический метод	0.10	–
19	373692.67	2227395.90	370633.09	2227170.62	Картометрический метод	0.10	–
20	373691.17	2227396.94	370637.59	2227230.70	Картометрический метод	0.10	–
21	373663.86	2227415.79	370642.81	2227248.13	Картометрический метод	0.10	–
22	373648.32	2227426.51	370639.42	2227275.49	Картометрический метод	0.10	–
23	373594.06	2227464.17	370629.60	2227297.81	Картометрический метод	0.10	–
24	373549.09	2227495.39	370626.10	2227345.07	Картометрический метод	0.10	–

25	373500.80	2227516.27	370647.33	2227401.11	Картометрический метод	0.10	–
26	373466.01	2227531.29	370650.21	2227439.78	Картометрический метод	0.10	–
27	373463.30	2227532.47	370635.10	2227504.62	Картометрический метод	0.10	–
28	373406.72	2227540.41	370624.98	2227527.28	Картометрический метод	0.10	–
29	373380.28	2227544.12	370613.11	2227553.70	Картометрический метод	0.10	–
30	373373.37	2227545.09	370611.06	2227597.63	Картометрический метод	0.10	–
31	373371.36	2227545.39	370629.97	2227674.49	Картометрический метод	0.10	–
32	373377.42	2227562.97	370644.19	2227701.72	Картометрический метод	0.10	–
33	373384.79	2227584.44	370660.41	2227717.59	Картометрический метод	0.10	–
34	373396.61	2227618.79	370661.09	2227718.25	Картометрический метод	0.10	–
35	373419.70	2227647.71	370659.44	2227804.62	Картометрический метод	0.10	–
36	373433.99	2227669.13	370734.34	2227874.86	Картометрический метод	0.10	–
37	373459.03	2227705.03	370713.33	2227936.85	Картометрический метод	0.10	–
38	373499.67	2227756.04	370776.20	2228000.78	Картометрический метод	0.10	–
39	373531.55	2227794.28	370793.07	2228026.30	Картометрический метод	0.10	–
40	373590.99	2227857.92	370822.96	2228046.40	Картометрический метод	0.10	–
41	373637.12	2227911.36	370835.72	2228054.59	Картометрический метод	0.10	–
42	373699.01	2227993.00	370857.48	2228074.23	Картометрический метод	0.10	–
43	373718.20	2228015.36	370866.07	2228081.03	Картометрический метод	0.10	–
44	373718.06	2228022.55	370877.63	2228091.64	Картометрический метод	0.10	–
45	373730.45	2228037.44	370832.08	2228162.31	Картометрический метод	0.10	–
46	373752.49	2228084.94	370792.62	2228225.22	Картометрический метод	0.10	–
47	373784.18	2228138.81	370823.28	2228285.18	Картометрический метод	0.10	–
48	373800.28	2228166.04	370856.21	2228355.90	Картометрический метод	0.10	–
49	373812.72	2228200.18	370880.71	2228396.00	Картометрический метод	0.10	–
50	373810.68	2228214.61	370886.43	2228405.35	Картометрический метод	0.10	–
51	373810.27	2228217.60	370887.94	2228407.81	Картометрический метод	0.10	–
52	373793.84	2228231.28	371005.74	2228479.02	Картометрический метод	0.10	–
53	373807.75	2228240.81	371039.22	2228503.03	Картометрический метод	0.10	–
54	373826.41	2228262.13	371040.12	2228504.12	Картометрический метод	0.10	–
55	373827.50	2228262.85	371064.98	2228523.91	Картометрический метод	0.10	–
56	373857.35	2228283.15	371076.46	2228536.21	Картометрический метод	0.10	–
57	373876.79	2228296.37	371236.61	2228623.61	Картометрический метод	0.10	–
58	373881.83	2228299.79	371267.84	2228648.67	Картометрический метод	0.10	–

59	373922.65	2228352.23	371354.74	2228750.78	Картометрический метод	0.10	–
60	373925.44	2228355.80	371340.31	2228762.66	Картометрический метод	0.10	–
61	373966.18	2228408.13	371328.22	2228778.05	Картометрический метод	0.10	–
62	374006.38	2228475.80	371306.62	2228817.70	Картометрический метод	0.10	–
63	374088.52	2228888.54	371239.23	2228872.98	Картометрический метод	0.10	–
64	374153.57	2229193.84	371139.01	2228955.19	Картометрический метод	0.10	–
65	374161.37	2229231.84	371121.57	2228969.50	Картометрический метод	0.10	–
66	374161.05	2229259.45	371114.29	2228969.61	Картометрический метод	0.10	–
67	374158.98	2229438.42	371074.22	2228966.78	Картометрический метод	0.10	–
68	374162.02	2229759.74	371046.44	2228965.02	Картометрический метод	0.10	–
69	374162.41	2229800.58	371022.70	2228966.99	Картометрический метод	0.10	–
70	374163.05	2229868.89	371002.52	2228972.41	Картометрический метод	0.10	–
71	374150.19	2230053.62	370981.78	2228982.05	Картометрический метод	0.10	–
72	374150.05	2230055.83	370968.61	2228988.85	Картометрический метод	0.10	–
73	374176.14	2230062.74	371184.44	2229442.45	Картометрический метод	0.10	–
74	374128.52	2230233.45	371222.13	2229727.43	Картометрический метод	0.10	–
75	374131.03	2230371.42	371209.18	2229740.40	Картометрический метод	0.10	–
76	374083.58	2230521.19	371224.40	2229755.95	Картометрический метод	0.10	–
77	374072.52	2230520.85	371226.05	2229775.99	Картометрический метод	0.10	–
78	374059.17	2230522.46	371108.91	2229855.53	Картометрический метод	0.10	–
79	374048.21	2230524.38	371160.27	2229900.28	Картометрический метод	0.10	–
80	374041.13	2230524.83	371159.20	2229901.80	Картометрический метод	0.10	–
81	374034.94	2230523.95	371168.04	2229910.12	Картометрический метод	0.10	–
82	374019.61	2230517.70	371171.40	2229906.94	Картометрический метод	0.10	–
83	374011.37	2230490.03	371191.12	2229921.60	Картометрический метод	0.10	–
84	373967.11	2230502.63	371196.07	2229926.70	Картометрический метод	0.10	–
85	373957.58	2230505.43	371210.07	2229943.64	Картометрический метод	0.10	–
86	373951.29	2230507.30	371224.84	2229960.99	Картометрический метод	0.10	–
87	373950.92	2230503.00	371231.19	2229968.99	Картометрический метод	0.10	–
88	373948.14	2230502.52	371236.08	2229964.94	Картометрический метод	0.10	–
89	373946.87	2230487.99	371245.37	2229975.95	Картометрический метод	0.10	–
90	373921.64	2230484.62	371248.84	2229972.29	Картометрический метод	0.10	–
91	373922.32	2230498.71	371266.94	2229986.84	Картометрический метод	0.10	–
92	373903.25	2230505.35	371258.37	2229992.07	Картометрический метод	0.10	–

93	373899.52	2230506.68	371257.61	2229991.13	Картометрический метод	0.10	–
94	373900.01	2230518.39	371256.02	2229992.36	Картометрический метод	0.10	–
95	373908.68	2230520.38	371256.71	2229993.26	Картометрический метод	0.10	–
96	373918.61	2230519.33	371256.23	2229993.65	Картометрический метод	0.10	–
97	373925.75	2230518.19	371261.88	2229999.97	Картометрический метод	0.10	–
98	373929.07	2230520.65	371239.33	2230023.48	Картометрический метод	0.10	–
99	373940.42	2230705.86	371264.20	2230036.81	Картометрический метод	0.10	–
100	373948.63	2230839.68	371292.70	2230008.89	Картометрический метод	0.10	–
101	373954.61	2230947.85	371309.01	2229999.52	Картометрический метод	0.10	–
102	373966.00	2231165.99	371375.92	2229846.84	Картометрический метод	0.10	–
103	373969.79	2231237.16	371474.37	2229628.90	Картометрический метод	0.10	–
104	373973.13	2231315.30	371714.63	2229340.71	Картометрический метод	0.10	–
105	373973.17	2231316.01	371714.12	2229334.09	Картометрический метод	0.10	–
106	373947.09	2231316.41	371713.56	2229326.63	Картометрический метод	0.10	–
107	373947.36	2231322.31	371711.58	2229300.28	Картометрический метод	0.10	–
108	373967.63	2231322.11	371711.40	2229297.84	Картометрический метод	0.10	–
109	373967.66	2231322.98	371709.03	2229266.23	Картометрический метод	0.10	–
110	373969.52	2231323.35	371693.80	2229186.07	Картометрический метод	0.10	–
111	373971.59	2231324.23	371683.70	2229155.33	Картометрический метод	0.10	–
112	373972.77	2231325.20	371677.15	2229137.88	Картометрический метод	0.10	–
113	373973.63	2231327.15	371657.76	2229086.54	Картометрический метод	0.10	–
114	373977.01	2231406.16	371652.21	2229056.34	Картометрический метод	0.10	–
115	373982.16	2231626.64	371653.67	2228993.39	Картометрический метод	0.10	–
116	373955.63	2231605.03	371658.47	2228932.69	Картометрический метод	0.10	–
117	373936.19	2231580.16	371663.72	2228877.70	Картометрический метод	0.10	–
118	373924.97	2231568.74	371660.19	2228779.21	Картометрический метод	0.10	–
119	373913.00	2231563.54	371659.85	2228772.94	Картометрический метод	0.10	–
120	373905.24	2231553.84	371656.42	2228716.58	Картометрический метод	0.10	–
121	373900.38	2231546.08	371659.72	2228682.54	Картометрический метод	0.10	–
122	373890.20	2231539.30	371741.88	2228710.13	Картометрический метод	0.10	–
123	373867.88	2231527.66	371866.52	2228748.02	Картометрический метод	0.10	–
124	373856.72	2231482.57	371926.37	2228768.01	Картометрический метод	0.10	–
125	373850.90	2231471.91	372025.50	2228788.89	Картометрический метод	0.10	–
126	373838.77	2231463.18	372076.35	2228799.61	Картометрический метод	0.10	–

127	373813.64	2231456.80	372111.24	2228802.54	Картометрический метод	0.10	–
128	373805.78	2231453.76	372157.46	2228806.43	Картометрический метод	0.10	–
129	373798.09	2231451.65	372175.13	2228802.22	Картометрический метод	0.10	–
130	373787.84	2231450.98	372190.41	2228798.58	Картометрический метод	0.10	–
131	373778.46	2231452.72	372197.15	2228798.51	Картометрический метод	0.10	–
132	373771.54	2231455.81	372205.71	2228798.40	Картометрический метод	0.10	–
133	373567.95	2231293.60	372214.99	2228798.28	Картометрический метод	0.10	–
134	373507.73	2231306.69	372233.23	2228802.39	Картометрический метод	0.10	–
135	373393.27	2231202.77	372297.65	2228816.90	Картометрический метод	0.10	–
136	373322.81	2231137.03	372328.44	2228819.45	Картометрический метод	0.10	–
137	373282.68	2231092.90	372352.36	2228821.41	Картометрический метод	0.10	–
138	373227.88	2231038.69	372360.41	2228822.08	Картометрический метод	0.10	–
139	373177.32	2230992.60	372413.17	2228826.46	Картометрический метод	0.10	–
140	373142.90	2230963.44	372474.16	2228863.40	Картометрический метод	0.10	–
141	373120.16	2230946.27	372511.42	2228889.27	Картометрический метод	0.10	–
142	373081.75	2230915.67	372599.60	2228930.54	Картометрический метод	0.10	–
143	373069.05	2230905.20	372613.23	2228936.92	Картометрический метод	0.10	–
144	373061.40	2230908.07	372639.79	2228949.35	Картометрический метод	0.10	–
145	373048.77	2230923.70	372763.84	2228993.19	Картометрический метод	0.10	–
146	373013.29	2230896.95	372774.27	2229001.76	Картометрический метод	0.10	–
147	372823.06	2230999.88	372816.62	2229036.57	Картометрический метод	0.10	–
148	372663.78	2230744.58	372874.85	2229083.71	Картометрический метод	0.10	–
149	372612.83	2230659.27	373021.64	2229212.49	Картометрический метод	0.10	–
150	372576.88	2230601.38	373046.71	2229228.75	Картометрический метод	0.10	–
151	372563.60	2230578.76	373061.00	2229260.85	Картометрический метод	0.10	–
152	372601.62	2230509.26	373057.15	2229295.06	Картометрический метод	0.10	–
153	372604.48	2230503.97	373047.59	2229322.56	Картометрический метод	0.10	–
154	372714.04	2230303.73	373046.66	2229351.12	Картометрический метод	0.10	–
155	372720.40	2230294.71	373070.53	2229469.32	Картометрический метод	0.10	–
156	372721.68	2230293.55	373086.41	2229573.76	Картометрический метод	0.10	–
157	372733.02	2230276.82	373097.25	2229628.52	Картометрический метод	0.10	–
158	372719.82	2230190.06	373116.41	2229755.50	Картометрический метод	0.10	–
159	372796.58	2230194.56	373121.00	2229799.77	Картометрический метод	0.10	–
160	372831.30	2230197.21	373142.18	2229867.70	Картометрический метод	0.10	–

161	372855.33	2230198.02	373164.45	2229963.68	Картометрический метод	0.10	–
162	372878.70	2230201.25	373188.26	2230028.34	Картометрический метод	0.10	–
163	372901.32	2230206.90	373194.49	2230055.74	Картометрический метод	0.10	–
164	372918.33	2230212.43	373202.79	2230109.11	Картометрический метод	0.10	–
165	372929.92	2230220.93	373216.12	2230170.65	Картометрический метод	0.10	–
166	372942.05	2230235.06	373226.19	2230213.06	Картометрический метод	0.10	–
167	372959.17	2230251.75	373262.82	2230327.23	Картометрический метод	0.10	–
168	372986.88	2230267.45	373315.63	2230419.18	Картометрический метод	0.10	–
169	373023.01	2230288.46	373269.87	2230397.33	Картометрический метод	0.10	–
170	373044.29	2230299.82	373223.24	2230376.73	Картометрический метод	0.10	–
171	373063.30	2230307.32	373181.89	2230355.09	Картометрический метод	0.10	–
172	373074.45	2230309.85	373150.42	2230336.42	Картометрический метод	0.10	–
173	373089.32	2230311.83	373125.66	2230321.38	Картометрический метод	0.10	–
174	373101.81	2230313.28	373112.27	2230316.60	Картометрический метод	0.10	–
175	373112.27	2230316.60	373101.81	2230313.28	Картометрический метод	0.10	–
176	373125.66	2230321.38	373089.32	2230311.83	Картометрический метод	0.10	–
177	373150.42	2230336.42	373074.45	2230309.85	Картометрический метод	0.10	–
178	373181.89	2230355.09	373063.30	2230307.32	Картометрический метод	0.10	–
179	373223.24	2230376.74	373044.29	2230299.82	Картометрический метод	0.10	–
180	373269.87	2230397.33	373023.01	2230288.45	Картометрический метод	0.10	–
181	373315.63	2230419.18	372986.88	2230267.45	Картометрический метод	0.10	–
182	373262.82	2230327.23	372959.17	2230251.75	Картометрический метод	0.10	–
183	373226.19	2230213.06	372942.05	2230235.06	Картометрический метод	0.10	–
184	373216.12	2230170.65	372929.92	2230220.93	Картометрический метод	0.10	–
185	373202.79	2230109.11	372918.33	2230212.43	Картометрический метод	0.10	–
186	373194.49	2230055.74	372901.32	2230206.90	Картометрический метод	0.10	–
187	373188.26	2230028.34	372878.70	2230201.25	Картометрический метод	0.10	–
188	373164.45	2229963.68	372855.33	2230198.02	Картометрический метод	0.10	–
189	373142.18	2229867.70	372831.30	2230197.21	Картометрический метод	0.10	–
190	373121.00	2229799.77	372805.52	2230195.16	Картометрический метод	0.10	–
191	373116.41	2229755.50	372800.53	2230194.86	Картометрический метод	0.10	–
192	373097.25	2229628.52	372742.72	2230191.40	Картометрический метод	0.10	–
193	373086.41	2229573.76	372737.33	2230191.08	Картометрический метод	0.10	–
194	373070.53	2229469.32	372719.82	2230190.06	Картометрический метод	0.10	–

195	373046.66	2229351.12	372733.02	2230276.82	Картометрический метод	0.10	–
196	373047.59	2229322.56	372721.68	2230293.55	Картометрический метод	0.10	–
197	373057.15	2229295.06	372720.40	2230294.71	Картометрический метод	0.10	–
198	373061.00	2229260.85	372714.04	2230303.73	Картометрический метод	0.10	–
199	373046.71	2229228.75	372604.48	2230503.97	Картометрический метод	0.10	–
200	373021.64	2229212.49	372601.63	2230509.26	Картометрический метод	0.10	–
201	372874.85	2229083.71	372613.81	2230517.11	Картометрический метод	0.10	–
202	372816.62	2229036.57	372624.83	2230524.45	Картометрический метод	0.10	–
203	372774.27	2229001.76	372634.08	2230532.23	Картометрический метод	0.10	–
204	372763.84	2228993.19	372676.48	2230572.12	Картометрический метод	0.10	–
205	372639.79	2228949.35	372709.28	2230603.17	Картометрический метод	0.10	–
206	372613.23	2228936.92	372731.49	2230623.11	Картометрический метод	0.10	–
207	372582.85	2228922.71	372751.14	2230638.53	Картометрический метод	0.10	–
208	372511.42	2228889.27	372780.13	2230663.05	Картометрический метод	0.10	–
209	372474.16	2228863.40	372852.40	2230726.57	Картометрический метод	0.10	–
210	372413.17	2228826.46	372794.72	2230828.06	Картометрический метод	0.10	–
211	372360.41	2228822.08	372755.43	2230891.49	Картометрический метод	0.10	–
212	372352.36	2228821.41	372823.06	2230999.88	Картометрический метод	0.10	–
213	372328.44	2228819.45	373013.29	2230896.95	Картометрический метод	0.10	–
214	372297.65	2228816.90	373048.77	2230923.70	Картометрический метод	0.10	–
215	372233.23	2228802.39	373061.40	2230908.07	Картометрический метод	0.10	–
216	372215.00	2228798.28	373069.05	2230905.20	Картометрический метод	0.10	–
217	372197.15	2228798.52	373093.40	2230904.16	Картометрический метод	0.10	–
218	372190.41	2228798.58	373105.74	2230900.19	Картометрический метод	0.10	–
219	372175.13	2228802.22	373121.03	2230893.40	Картометрический метод	0.10	–
220	372157.46	2228806.43	373158.13	2230877.81	Картометрический метод	0.10	–
221	372111.24	2228802.54	373188.65	2230863.84	Картометрический метод	0.10	–
222	372076.35	2228799.61	373227.79	2230841.47	Картометрический метод	0.10	–
223	371926.37	2228768.01	373238.79	2230834.69	Картометрический метод	0.10	–
224	371866.52	2228748.02	373258.98	2230822.46	Картометрический метод	0.10	–
225	371741.88	2228710.13	373276.89	2230809.18	Картометрический метод	0.10	–
226	371659.72	2228682.54	373293.50	2230789.73	Картометрический метод	0.10	–
227	371656.42	2228716.58	373314.82	2230765.62	Картометрический метод	0.10	–
228	371659.85	2228772.94	373330.12	2230752.83	Картометрический метод	0.10	–

229	371660.19	2228779.21	373369.06	2230724.91	Картометрический метод	0.10	–
230	371663.72	2228877.70	373424.35	2230684.13	Картометрический метод	0.10	–
231	371658.47	2228932.69	373443.88	2230666.14	Картометрический метод	0.10	–
232	371653.67	2228993.39	373467.21	2230644.60	Картометрический метод	0.10	–
233	371652.22	2229056.33	373477.06	2230633.18	Картометрический метод	0.10	–
234	371657.76	2229086.54	373485.46	2230620.82	Картометрический метод	0.10	–
235	371683.70	2229155.33	373502.01	2230597.53	Картометрический метод	0.10	–
236	371693.80	2229186.07	373520.08	2230575.60	Картометрический метод	0.10	–
237	371709.03	2229266.22	373531.59	2230567.24	Картометрический метод	0.10	–
238	371711.40	2229297.83	373544.25	2230561.12	Картометрический метод	0.10	–
239	371714.12	2229334.09	373553.78	2230558.38	Картометрический метод	0.10	–
240	371714.63	2229340.71	373575.97	2230553.37	Картометрический метод	0.10	–
241	371474.37	2229628.90	373619.84	2230544.43	Картометрический метод	0.10	–
242	371375.92	2229846.84	373669.48	2230537.66	Картометрический метод	0.10	–
243	371309.01	2229999.52	373699.70	2230534.73	Картометрический метод	0.10	–
244	371292.70	2230008.89	373722.45	2230532.04	Картометрический метод	0.10	–
245	371264.20	2230036.81	373777.13	2230526.47	Картометрический метод	0.10	–
246	371239.33	2230023.48	373842.34	2230526.99	Картометрический метод	0.10	–
247	371261.88	2229999.97	373899.28	2230521.41	Картометрический метод	0.10	–
248	371256.23	2229993.65	373908.68	2230520.38	Картометрический метод	0.10	–
249	371256.71	2229993.26	373900.01	2230518.39	Картометрический метод	0.10	–
250	371256.01	2229992.37	373899.52	2230506.68	Картометрический метод	0.10	–
251	371257.61	2229991.12	373903.25	2230505.35	Картометрический метод	0.10	–
252	371258.37	2229992.07	373922.32	2230498.71	Картометрический метод	0.10	–
253	371266.94	2229986.84	373921.64	2230484.62	Картометрический метод	0.10	–
254	371248.84	2229972.29	373946.87	2230487.99	Картометрический метод	0.10	–
255	371245.37	2229975.95	373948.14	2230502.52	Картометрический метод	0.10	–
256	371236.08	2229964.94	373950.92	2230503.00	Картометрический метод	0.10	–
257	371231.19	2229968.99	373951.29	2230507.29	Картометрический метод	0.10	–
258	371224.84	2229960.99	373957.57	2230505.42	Картометрический метод	0.10	–
259	371207.45	2229940.57	373967.11	2230502.63	Картометрический метод	0.10	–
260	371196.06	2229926.70	374011.37	2230490.03	Картометрический метод	0.10	–
261	371191.12	2229921.60	374019.61	2230517.70	Картометрический метод	0.10	–
262	371171.40	2229906.94	374034.94	2230523.95	Картометрический метод	0.10	–

263	371168.04	2229910.12	374041.13	2230524.83	Картометрический метод	0.10	–
264	371159.20	2229901.80	374048.21	2230524.38	Картометрический метод	0.10	–
265	371160.27	2229900.28	374059.17	2230522.46	Картометрический метод	0.10	–
266	371108.91	2229855.53	374072.52	2230520.85	Картометрический метод	0.10	–
267	371226.05	2229775.99	374083.58	2230521.19	Картометрический метод	0.10	–
268	371224.40	2229755.95	374131.03	2230371.42	Картометрический метод	0.10	–
269	371209.18	2229740.40	374128.52	2230233.45	Картометрический метод	0.10	–
270	371222.13	2229727.43	374176.14	2230062.74	Картометрический метод	0.10	–
271	371184.44	2229442.45	374150.05	2230055.83	Картометрический метод	0.10	–
272	370968.61	2228988.85	374150.19	2230053.62	Картометрический метод	0.10	–
273	370981.78	2228982.05	374163.05	2229868.89	Картометрический метод	0.10	–
274	371002.52	2228972.41	374162.41	2229800.58	Картометрический метод	0.10	–
275	371022.70	2228966.99	374162.02	2229759.74	Картометрический метод	0.10	–
276	371046.44	2228965.02	374158.98	2229438.42	Картометрический метод	0.10	–
277	371114.29	2228969.60	374161.05	2229259.45	Картометрический метод	0.10	–
278	371121.56	2228969.50	374161.37	2229231.84	Картометрический метод	0.10	–
279	371139.02	2228955.19	374157.47	2229212.84	Картометрический метод	0.10	–
280	371239.23	2228872.98	374153.56	2229193.84	Картометрический метод	0.10	–
281	371306.62	2228817.70	374088.51	2228888.53	Картометрический метод	0.10	–
282	371328.22	2228778.05	374006.38	2228475.79	Картометрический метод	0.10	–
283	371340.31	2228762.66	373966.18	2228408.13	Картометрический метод	0.10	–
284	371354.74	2228750.78	373925.44	2228355.80	Картометрический метод	0.10	–
285	371267.84	2228648.67	373922.65	2228352.23	Картометрический метод	0.10	–
286	371236.61	2228623.61	373881.83	2228299.79	Картометрический метод	0.10	–
287	371076.46	2228536.21	373876.79	2228296.37	Картометрический метод	0.10	–
288	371064.98	2228523.91	373857.35	2228283.15	Картометрический метод	0.10	–
289	371040.12	2228504.12	373827.50	2228262.85	Картометрический метод	0.10	–
290	371039.22	2228503.03	373826.41	2228262.13	Картометрический метод	0.10	–
291	371005.74	2228479.02	373807.75	2228240.81	Картометрический метод	0.10	–
292	370887.94	2228407.81	373793.84	2228231.28	Картометрический метод	0.10	–
293	370886.43	2228405.35	373810.28	2228217.60	Картометрический метод	0.10	–
294	370880.71	2228396.00	373810.67	2228214.61	Картометрический метод	0.10	–
295	370856.21	2228355.90	373812.72	2228200.17	Картометрический метод	0.10	–
296	370823.28	2228285.18	373800.28	2228166.04	Картометрический метод	0.10	–

297	370792.62	2228225.22	373784.18	2228138.81	Картометрический метод	0.10	–
298	370832.08	2228162.31	373757.47	2228093.41	Картометрический метод	0.10	–
299	370877.63	2228091.64	373752.48	2228084.94	Картометрический метод	0.10	–
300	370866.07	2228081.03	373730.44	2228037.43	Картометрический метод	0.10	–
301	370857.48	2228074.23	373718.06	2228022.55	Картометрический метод	0.10	–
302	370835.67	2228054.63	373718.20	2228015.36	Картометрический метод	0.10	–
303	370822.97	2228046.39	373699.01	2227993.00	Картометрический метод	0.10	–
304	370793.07	2228026.30	373637.12	2227911.36	Картометрический метод	0.10	–
305	370776.20	2228000.78	373590.99	2227857.92	Картометрический метод	0.10	–
306	370713.33	2227936.85	373531.55	2227794.28	Картометрический метод	0.10	–
307	370734.34	2227874.86	373499.67	2227756.04	Картометрический метод	0.10	–
308	370659.44	2227804.62	373459.03	2227705.03	Картометрический метод	0.10	–
309	370661.09	2227718.25	373433.99	2227669.13	Картометрический метод	0.10	–
310	370660.41	2227717.59	373419.70	2227647.71	Картометрический метод	0.10	–
311	370644.19	2227701.72	373396.61	2227618.79	Картометрический метод	0.10	–
312	370629.97	2227674.49	373384.79	2227584.44	Картометрический метод	0.10	–
313	370611.06	2227597.63	373377.42	2227562.97	Картометрический метод	0.10	–
314	370613.11	2227553.70	373371.36	2227545.39	Картометрический метод	0.10	–
315	370624.98	2227527.28	373373.37	2227545.09	Картометрический метод	0.10	–
316	370635.10	2227504.62	373380.28	2227544.12	Картометрический метод	0.10	–
317	370650.21	2227439.78	373406.72	2227540.41	Картометрический метод	0.10	–
318	370647.33	2227401.11	373463.30	2227532.47	Картометрический метод	0.10	–
319	370626.10	2227345.07	373466.01	2227531.29	Картометрический метод	0.10	–
320	370629.60	2227297.81	373500.80	2227516.27	Картометрический метод	0.10	–
321	370639.42	2227275.49	373549.09	2227495.39	Картометрический метод	0.10	–
322	370642.81	2227248.13	373594.06	2227464.17	Картометрический метод	0.10	–
323	370637.59	2227230.70	373648.32	2227426.51	Картометрический метод	0.10	–
324	370633.09	2227170.62	373663.86	2227415.79	Картометрический метод	0.10	–
325	370296.52	2227151.86	373691.17	2227396.94	Картометрический метод	0.10	–
326	370085.45	2227583.76	373692.67	2227395.90	Картометрический метод	0.10	–
327	369495.15	2226985.87	373725.77	2227373.07	Картометрический метод	0.10	–
328	370085.66	2226081.58	373802.99	2227319.80	Картометрический метод	0.10	–
329	370243.38	2226228.94	373915.43	2227224.83	Картометрический метод	0.10	–
330	370250.62	2226251.85	373760.62	2227270.62	Картометрический метод	0.10	–

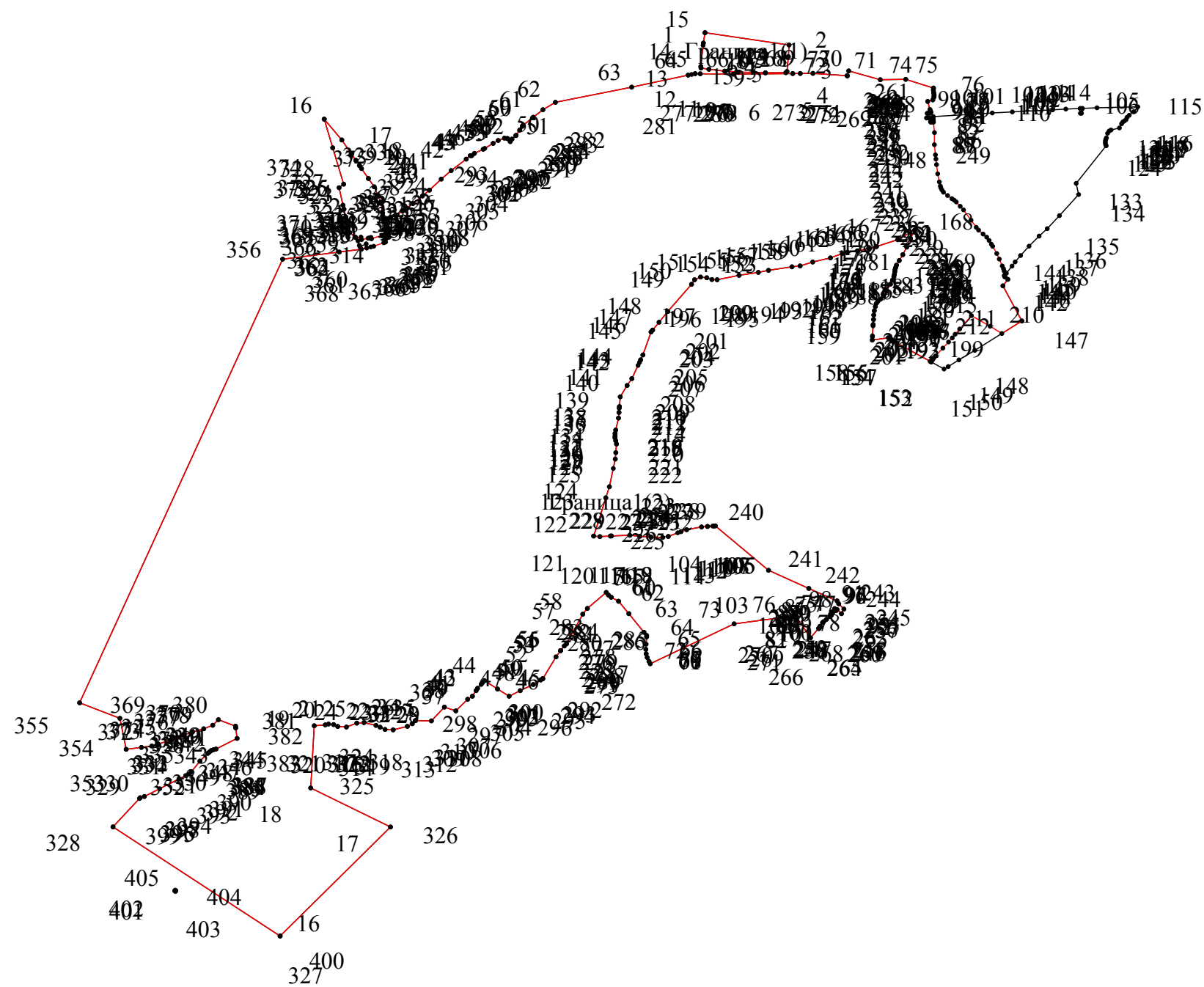
331	370345.45	2226439.15	373563.39	2227330.23	Картометрический метод	0.10	–
332	370363.28	2226475.55	373544.61	2227305.10	Картометрический метод	0.10	–
333	370371.64	2226491.96	373449.65	2227326.54	Картометрический метод	0.10	–
334	370384.36	2226506.60	373427.87	2227331.45	Картометрический метод	0.10	–
335	370442.03	2226552.07	373387.00	2227340.68	Картометрический метод	0.10	–
336	370483.60	2226595.05	373381.50	2227341.92	Картометрический метод	0.10	–
337	370491.26	2226603.80	373364.40	2227345.78	Картометрический метод	0.10	–
338	370498.91	2226613.64	373326.02	2227354.44	Картометрический метод	0.10	–
339	370504.02	2226626.02	373301.80	2227362.17	Картометрический метод	0.10	–
340	370507.30	2226639.50	373277.18	2227392.96	Картометрический метод	0.10	–
341	370564.75	2226753.48	373273.45	2227395.63	Картометрический метод	0.10	–
342	370621.42	2226745.88	373277.31	2227423.77	Картометрический метод	0.10	–
343	370630.84	2226744.61	373263.44	2227427.14	Картометрический метод	0.10	–
344	370665.98	2226652.25	373271.11	2227461.97	Картометрический метод	0.10	–
345	370635.48	2226621.71	373272.84	2227469.90	Картометрический метод	0.10	–
346	370616.55	2226572.93	373275.50	2227477.81	Картометрический метод	0.10	–
347	370599.91	2226512.57	373268.11	2227479.23	Картометрический метод	0.10	–
348	370582.83	2226462.89	373268.48	2227480.63	Картометрический метод	0.10	–
349	370556.51	2226394.69	373286.79	2227536.38	Картометрический метод	0.10	–
350	370533.60	2226327.00	373292.34	2227553.29	Картометрический метод	0.10	–
351	370523.36	2226291.91	373318.01	2227546.66	Картометрический метод	0.10	–
352	370516.05	2226235.89	373319.19	2227549.48	Картометрический метод	0.10	–
353	370505.74	2226153.02	373326.86	2227567.92	Картометрический метод	0.10	–
354	370673.36	2226119.23	373290.30	2227573.80	Картометрический метод	0.10	–
355	370757.27	2225901.53	373276.37	2227575.46	Картометрический метод	0.10	–
356	373157.74	2227000.06	373271.38	2227562.20	Картометрический метод	0.10	–
357	373196.30	2227306.22	373270.59	2227560.18	Картометрический метод	0.10	–
358	373211.92	2227425.65	373270.01	2227557.10	Картометрический метод	0.10	–
359	373218.76	2227454.39	373268.95	2227554.43	Картометрический метод	0.10	–
360	373240.79	2227451.62	373267.60	2227552.51	Картометрический метод	0.10	–
361	373224.83	2227418.64	373250.14	2227556.78	Картометрический метод	0.10	–
362	373232.30	2227414.78	373246.74	2227546.96	Картометрический метод	0.10	–
363	373256.76	2227407.57	373227.73	2227492.24	Картометрический метод	0.10	–
364	373277.18	2227392.96	373223.95	2227476.31	Картометрический метод	0.10	–

365	373301.80	2227362.17	373218.76	2227454.39	Картометрический метод	0.10	–
366	373326.02	2227354.44	373211.92	2227425.65	Картометрический метод	0.10	–
367	373364.40	2227345.78	373196.30	2227306.22	Картометрический метод	0.10	–
368	373381.50	2227341.92	373157.74	2227000.06	Картометрический метод	0.10	–
369	373387.00	2227340.68	370757.27	2225901.53	Картометрический метод	0.10	–
370	373427.87	2227331.45	370673.36	2226119.23	Картометрический метод	0.10	–
371	373449.65	2227326.54	370505.74	2226153.02	Картометрический метод	0.10	–
372	373544.61	2227305.10	370516.05	2226235.89	Картометрический метод	0.10	–
373	373563.39	2227330.23	370523.36	2226291.91	Картометрический метод	0.10	–
374	373760.62	2227270.62	370533.60	2226326.99	Картометрический метод	0.10	–
375	373915.43	2227224.83	370556.51	2226394.69	Картометрический метод	0.10	–
376	–	–	370582.83	2226462.89	Картометрический метод	0.10	–
377	–	–	370599.91	2226512.57	Картометрический метод	0.10	–
378	–	–	370616.55	2226572.93	Картометрический метод	0.10	–
379	–	–	370635.48	2226621.71	Картометрический метод	0.10	–
380	–	–	370665.98	2226652.25	Картометрический метод	0.10	–
381	–	–	370630.84	2226744.61	Картометрический метод	0.10	–
382	–	–	370621.42	2226745.88	Картометрический метод	0.10	–
383	–	–	370564.75	2226753.48	Картометрический метод	0.10	–
384	–	–	370507.30	2226639.50	Картометрический метод	0.10	–
385	–	–	370504.02	2226626.02	Картометрический метод	0.10	–
386	–	–	370498.91	2226613.64	Картометрический метод	0.10	–
387	–	–	370491.26	2226603.80	Картометрический метод	0.10	–
388	–	–	370483.60	2226595.05	Картометрический метод	0.10	–
389	–	–	370442.03	2226552.07	Картометрический метод	0.10	–
390	–	–	370384.36	2226506.60	Картометрический метод	0.10	–
391	–	–	370371.64	2226491.96	Картометрический метод	0.10	–
392	–	–	370363.28	2226475.55	Картометрический метод	0.10	–
393	–	–	370345.45	2226439.15	Картометрический метод	0.10	–
394	–	–	370292.18	2226334.54	Картометрический метод	0.10	–
395	–	–	370250.62	2226251.85	Картометрический метод	0.10	–
396	–	–	370243.38	2226228.94	Картометрический метод	0.10	–
397	–	–	370242.43	2226228.04	Картометрический метод	0.10	–
398	–	–	370239.32	2226225.14	Картометрический метод	0.10	–

399	-	-	370085.66	2226081.58	Картометрический метод	0.10	-
400	-	-	369495.15	2226985.87	Картометрический метод	0.10	-
Граница1(2)	-	-	-	-	-	-	-
401	-	-	369737.43	2226419.70	Картометрический метод	0.10	-
402	-	-	369741.24	2226422.19	Картометрический метод	0.10	-
403	-	-	369743.71	2226418.32	Картометрический метод	0.10	-
404	-	-	369739.90	2226415.85	Картометрический метод	0.10	-
405	-	-	369737.43	2226419.70	Картометрический метод	0.10	-
3. Сведения о характерных точках части (частей) границы объекта							
-	-	-	-	-	-	-	-

Раздел 4






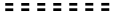
План границ объекта



















Масштаб 1: 30000

Используемые условные знаки и обозначения:

Обозначения земельных участков, размеры которых не могут быть переданы в масштабе разделов графической части:

-  Обозначение точки земельных участков, имеющиеся в ГКН сведения о границе которых достаточны для определения ее положения на местности.
-  Обозначение точки земельных участков, имеющиеся в ГКН сведения о границе которых не достаточны для определения ее положения на местности.
-  Обозначение точки земельных участков, представляющих собой единое землепользование с преобладанием обособленных участков, имеющиеся в ГКН сведения о границах которых достаточны для определения их положения на местности.
-  Обозначение точки ранее учтенных земельных участков, представляющих собой единое землепользование с преобладанием обособленных участков, имеющиеся в ГКН сведения о границах которых не достаточны для определения их положения на местности.
-  Граница ранее учтенного земельного участка, представляющего собой единое землепользование с преобладанием условных участков, имеющиеся в ГКН сведения о границах которых достаточны для определения их положения на местности.
-  Граница земельного участка, представляющего собой единое землепользование с преобладанием условных участков, имеющиеся в ГКН сведения о границах которых не достаточны для определения их положения на местности.

Обозначения земельных участков, размеры которых могут быть переданы в масштабе разделов графической части:

-  Характерная точка границы, сведения о которой не позволяют однозначно определить ее положение на местности.
-  Характерная точка границы, сведения о которой позволяют однозначно определить ее положение на местности.
-  Существующая часть границы земельных участков, имеющиеся в ГКН сведения о которой достаточны для определения ее местоположения.
-  Вновь образованная часть границы земельных участков, сведения о которой достаточны для определения ее местоположения.
-  Существующая часть границы земельных участков, имеющиеся сведения о которой не достаточны для определения ее местоположения.
-  Вновь образованная часть границы земельных участков, сведения о которой не достаточны для определения ее местоположения.
-  Базовая станция при спутниковых наблюдениях (GPS или ГЛОНАСС)
-  Пункты опорной межевой сети (ОМС), (пункт ГГС)
-  Пункты съемочного обоснования, созданные при проведении кадастровых работ
-  Межевые знаки, которые использовались в качестве опорной сети или съемочного обоснования
-  Внемасштабный площадной участок, границы которого установлены декларативно
-  Граница субъекта Российской Федерации
-  Граница муниципального образования
-  Граница кадастрового округа
-  Граница кадастрового района
-  Граница кадастрового квартала

