

**ОПИСАНИЕ МЕСТОПОЛОЖЕНИЯ ГРАНИЦ**  
**границ населенного пункта - деревня Николаевка 1-я сельского поселения Новый Сарбай муниципального района**  
**Кинельский Самарской области**  
(наименование объекта, местоположение границ которого описано (далее - объект))

**Раздел 1**

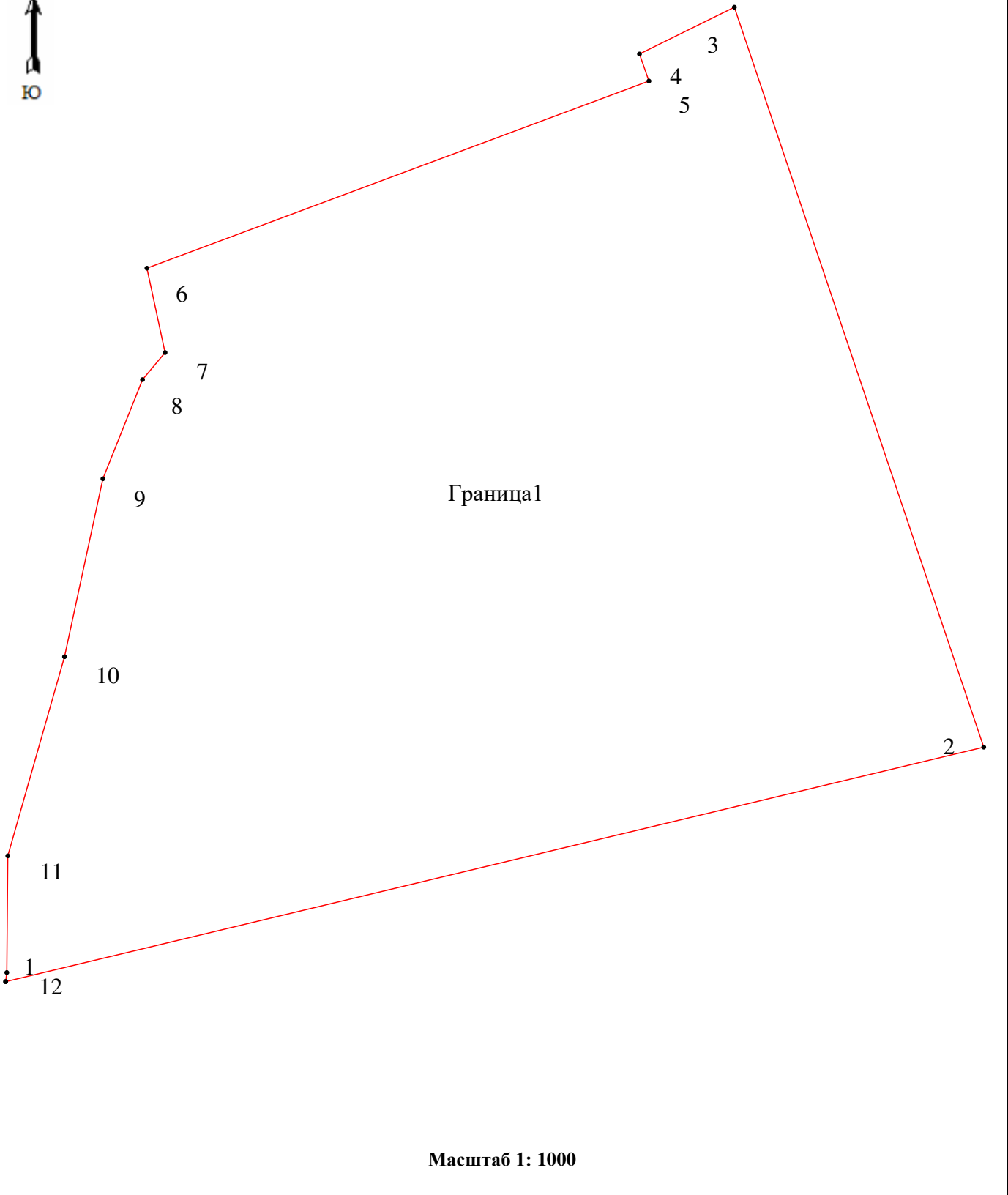
Сведения об объекте

Сведения об объекте		
№ п/п	Характеристики объекта	Описание характеристик
1	2	3
1	Местоположение объекта	446417, Самарская обл, Кинельский р-н, Николаевка 1-я д
2	Площадь объекта +/- величина погрешности определения площади (Р+/- Дельта Р)	18764 кв.м ± 27 кв.м
3	Иные характеристики объекта	—



Раздел 4

План границ объекта



Граница 1

Масштаб 1: 1000

### Используемые условные знаки и обозначения:

Обозначения земельных участков, размеры которых не могут быть переданы в масштабе разделов графической части:

■ Обозначение точки земельных участков, имеющиеся в ГКН сведения о границе которых достаточны для определения ее положения на местности.

□ Обозначение точки земельных участков, имеющиеся в ГКН сведения о границе которых не достаточны для определения ее положения на местности.

■ Обозначение точки земельных участков, представляющих собой единое землепользование с преобладанием обособленных участков, имеющиеся в ГКН сведения о границах которых достаточны для определения их положения на местности.

□ Обозначение точки ранее учтенных земельных участков, представляющих собой единое землепользование с преобладанием обособленных участков, имеющиеся в ГКН сведения о границах которых не достаточны для определения их положения на местности.

==== Граница ранее учтенного земельного участка, представляющего собой единое землепользование с преобладанием условных участков, имеющиеся в ГКН сведения о границах которых достаточны для определения их положения на местности.

----- Граница земельного участка, представляющего собой единое землепользование с преобладанием условных участков, имеющиеся в ГКН сведения о границах которых не достаточны для определения их положения на местности.

Обозначения земельных участков, размеры которых могут быть переданы в масштабе разделов графической части:

○ Характерная точка границы, сведения о которой не позволяют однозначно определить ее положение на местности.

● Характерная точка границы, сведения о которой позволяют однозначно определить ее положение на местности.

— Существующая часть границы земельных участков, имеющиеся в ГКН сведения о которой достаточны для определения ее местоположения.

— Вновь образованная часть границы земельных участков, сведения о которой достаточны для определения ее местоположения.

--- Существующая часть границы земельных участков, имеющиеся сведения о которой не достаточны для определения ее местоположения.

--- Вновь образованная часть границы земельных участков, сведения о которой не достаточны для определения ее местоположения.

⊙ Базовая станция при спутниковых наблюдениях (GPS или ГЛОНАСС)

△ Пункты опорной межевой сети (ОМС), (пункт ГГС)



Пункты съемочного обоснования, созданные при проведении кадастровых работ



Межевые знаки, которые использовались в качестве опорной сети или съемочного обоснования



Внемасштабный площадной участок, границы которого установлены декларативно



Граница субъекта Российской Федерации



Граница муниципального образования



Граница кадастрового округа



Граница кадастрового района



Граница кадастрового квартала

**ОПИСАНИЕ МЕСТОПОЛОЖЕНИЯ ГРАНИЦ**  
**границ населенного пункта - поселок Заречье сельского поселения Новый Сарбай муниципального района**  
**Кинельский Самарской области**  
(наименование объекта, местоположение границ которого описано (далее - объект))

**Раздел 1**

Сведения об объекте		
№ п/п	Характеристики объекта	Описание характеристик
1	2	3
1	Местоположение объекта	446417, Самарская обл, Кинельский р-н, Заречье п
2	Площадь объекта +/- величина погрешности определения площади (Р+/- Дельта Р)	239545 кв.м ± 103 кв.м
3	Иные характеристики объекта	–

## Раздел 2

Сведения о местоположении границ объекта					
1. Система координат <u>МСК-63</u>					
2. Сведения о характерных точках границ объекта					
Обозначение характерных точек границ	Координаты, м		Метод определения координат характерной точки	Средняя квадратическая погрешность положения характерной точки ( $M_t$ ), м	Описание обозначения точки на местности (при наличии)
	X	Y			
1	2	3	4	5	6
1	400528.98	2233855.42	Картометрический метод	0.10	–
2	400549.86	2233868.20	Картометрический метод	0.10	–
3	400613.34	2233907.08	Картометрический метод	0.10	–
4	400567.29	2233998.10	Картометрический метод	0.10	–
5	400565.81	2234023.16	Картометрический метод	0.10	–
6	400573.12	2234044.94	Картометрический метод	0.10	–
7	400593.82	2234065.63	Картометрический метод	0.10	–
8	400592.52	2234081.74	Картометрический метод	0.10	–
9	400653.10	2234112.50	Картометрический метод	0.10	–
10	400654.80	2234107.99	Картометрический метод	0.10	–
11	400734.30	2233898.12	Картометрический метод	0.10	–
12	400743.44	2233859.39	Картометрический метод	0.10	–
13	400747.02	2233832.91	Картометрический метод	0.10	–
14	400747.02	2233806.43	Картометрический метод	0.10	–
15	400750.48	2233793.03	Картометрический метод	0.10	–
16	400756.05	2233778.42	Картометрический метод	0.10	–
17	400796.95	2233671.05	Картометрический метод	0.10	–
18	400816.84	2233632.47	Картометрический метод	0.10	–
19	400820.08	2233626.21	Картометрический метод	0.10	–
20	400830.88	2233605.24	Картометрический метод	0.10	–
21	400831.33	2233602.18	Картометрический метод	0.10	–
22	400841.26	2233573.93	Картометрический метод	0.10	–
23	400845.24	2233563.41	Картометрический метод	0.10	–
24	400851.90	2233548.81	Картометрический метод	0.10	–
25	400860.87	2233529.15	Картометрический метод	0.10	–

26	400877.05	2233508.54	Картометрический метод	0.10	–
27	400892.43	2233486.96	Картометрический метод	0.10	–
28	400904.45	2233477.67	Картометрический метод	0.10	–
29	400905.89	2233475.73	Картометрический метод	0.10	–
30	400915.11	2233468.39	Картометрический метод	0.10	–
31	400916.54	2233469.22	Картометрический метод	0.10	–
32	400925.18	2233474.27	Картометрический метод	0.10	–
33	400933.40	2233462.19	Картометрический метод	0.10	–
34	400939.53	2233453.09	Картометрический метод	0.10	–
35	400931.77	2233448.75	Картометрический метод	0.10	–
36	400942.05	2233434.16	Картометрический метод	0.10	–
37	400967.21	2233410.37	Картометрический метод	0.10	–
38	400991.33	2233410.15	Картометрический метод	0.10	–
39	401004.21	2233391.89	Картометрический метод	0.10	–
40	401006.77	2233388.76	Картометрический метод	0.10	–
41	401028.19	2233380.20	Картометрический метод	0.10	–
42	401100.80	2233240.54	Картометрический метод	0.10	–
43	401148.87	2233237.81	Картометрический метод	0.10	–
44	401153.01	2233231.27	Картометрический метод	0.10	–
45	401202.12	2233160.94	Картометрический метод	0.10	–
46	401138.19	2233137.74	Картометрический метод	0.10	–
47	401084.71	2233110.48	Картометрический метод	0.10	–
48	401065.67	2233095.66	Картометрический метод	0.10	–
49	401058.94	2233083.06	Картометрический метод	0.10	–
50	401055.88	2233077.62	Картометрический метод	0.10	–
51	401051.90	2233048.05	Картометрический метод	0.10	–
52	401053.11	2233032.52	Картометрический метод	0.10	–
53	401029.47	2233020.43	Картометрический метод	0.10	–
54	401028.76	2233020.08	Картометрический метод	0.10	–
55	401022.29	2233016.90	Картометрический метод	0.10	–
56	401011.72	2233017.81	Картометрический метод	0.10	–
57	401002.23	2233025.95	Картометрический метод	0.10	–
58	400998.59	2233041.05	Картометрический метод	0.10	–
59	400998.29	2233042.27	Картометрический метод	0.10	–



60	400987.60	2233035.83	Картометрический метод	0.10	–
61	400985.75	2233038.82	Картометрический метод	0.10	–
62	400951.96	2233023.95	Картометрический метод	0.10	–
63	400941.49	2233036.15	Картометрический метод	0.10	–
64	400934.93	2233051.54	Картометрический метод	0.10	–
65	400932.89	2233069.97	Картометрический метод	0.10	–
66	400934.77	2233081.37	Картометрический метод	0.10	–
67	400935.42	2233085.28	Картометрический метод	0.10	–
68	400940.42	2233100.09	Картометрический метод	0.10	–
69	400945.00	2233110.09	Картометрический метод	0.10	–
70	400949.93	2233118.24	Картометрический метод	0.10	–
71	400976.49	2233129.06	Картометрический метод	0.10	–
72	400974.04	2233134.71	Картометрический метод	0.10	–
73	400947.54	2233123.18	Картометрический метод	0.10	–
74	400948.46	2233144.70	Картометрический метод	0.10	–
75	400970.67	2233156.96	Картометрический метод	0.10	–
76	400970.58	2233157.33	Картометрический метод	0.10	–
77	400946.79	2233144.67	Картометрический метод	0.10	–
78	400942.18	2233153.84	Картометрический метод	0.10	–
79	400930.64	2233157.46	Картометрический метод	0.10	–
80	400925.27	2233170.14	Картометрический метод	0.10	–
81	400919.44	2233184.17	Картометрический метод	0.10	–
82	400910.45	2233203.86	Картометрический метод	0.10	–
83	400905.09	2233213.74	Картометрический метод	0.10	–
84	400893.36	2233232.63	Картометрический метод	0.10	–
85	400880.51	2233251.58	Картометрический метод	0.10	–
86	400867.09	2233270.20	Картометрический метод	0.10	–
87	400846.61	2233297.75	Картометрический метод	0.10	–
88	400832.01	2233315.58	Картометрический метод	0.10	–
89	400824.19	2233324.09	Картометрический метод	0.10	–
90	400823.76	2233324.51	Картометрический метод	0.10	–
91	400818.00	2233339.00	Картометрический метод	0.10	–
92	400753.24	2233410.35	Картометрический метод	0.10	–
93	400712.27	2233426.93	Картометрический метод	0.10	–

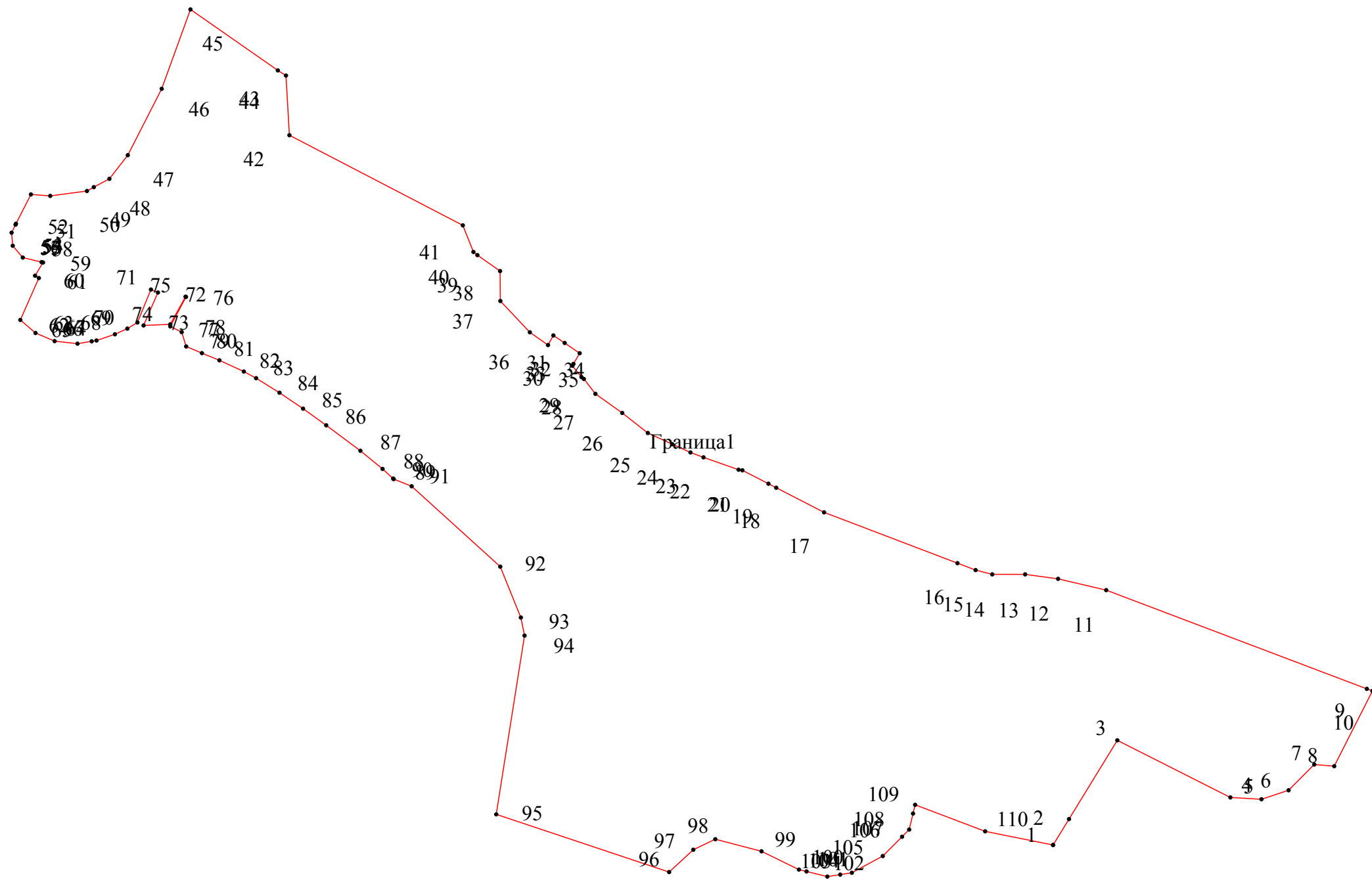
94	400697.72	2233429.87	Картометрический метод	0.10	–
95	400553.68	2233407.06	Картометрический метод	0.10	–
96	400507.19	2233546.32	Картометрический метод	0.10	–
97	400525.22	2233565.75	Картометрический метод	0.10	–
98	400533.65	2233583.45	Картометрический метод	0.10	–
99	400523.90	2233620.67	Картометрический метод	0.10	–
100	400509.21	2233650.77	Картометрический метод	0.10	–
101	400507.67	2233656.94	Картометрический метод	0.10	–
102	400503.53	2233673.64	Картометрический метод	0.10	–
103	400505.16	2233683.99	Картометрический метод	0.10	–
104	400506.64	2233693.37	Картометрический метод	0.10	–
105	400520.15	2233718.29	Картометрический метод	0.10	–
106	400535.67	2233733.82	Картометрический метод	0.10	–
107	400541.45	2233739.57	Картометрический метод	0.10	–
108	400554.33	2233742.65	Картометрический метод	0.10	–
109	400561.38	2233744.33	Картометрический метод	0.10	–
110	400540.00	2233800.69	Картометрический метод	0.10	–
1	400528.98	2233855.42	Картометрический метод	0.10	–

3. Сведения о характерных точках части (частей) границы объекта

Обозначение характерных точек части границы	Координаты, м		Метод определения координат характерной точки	Средняя квадратическая погрешность положения характерной точки ( $M_t$ ), м	Описание обозначения точки на местности (при наличии)
	X	Y			
1	2	3	4	5	6
–	–	–	–	–	–

Раздел 4






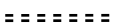
План границ объекта



















Масштаб 1: 4000

Используемые условные знаки и обозначения:

Обозначения земельных участков, размеры которых не могут быть переданы в масштабе разделов графической части:

-  Обозначение точки земельных участков, имеющиеся в ГКН сведения о границе которых достаточны для определения ее положения на местности.
-  Обозначение точки земельных участков, имеющиеся в ГКН сведения о границе которых не достаточны для определения ее положения на местности.
-  Обозначение точки земельных участков, представляющих собой единое землепользование с преобладанием обособленных участков, имеющиеся в ГКН сведения о границах которых достаточны для определения их положения на местности.
-  Обозначение точки ранее учтенных земельных участков, представляющих собой единое землепользование с преобладанием обособленных участков, имеющиеся в ГКН сведения о границах которых не достаточны для определения их положения на местности.
-  Граница ранее учтенного земельного участка, представляющего собой единое землепользование с преобладанием условных участков, имеющиеся в ГКН сведения о границах которых достаточны для определения их положения на местности.
-  Граница земельного участка, представляющего собой единое землепользование с преобладанием условных участков, имеющиеся в ГКН сведения о границах которых не достаточны для определения их положения на местности.

Обозначения земельных участков, размеры которых могут быть переданы в масштабе разделов графической части:

-  Характерная точка границы, сведения о которой не позволяют однозначно определить ее положение на местности.
-  Характерная точка границы, сведения о которой позволяют однозначно определить ее положение на местности.
-  Существующая часть границы земельных участков, имеющиеся в ГКН сведения о которой достаточны для определения ее местоположения.
-  Вновь образованная часть границы земельных участков, сведения о которой достаточны для определения ее местоположения.
-  Существующая часть границы земельных участков, имеющиеся сведения о которой не достаточны для определения ее местоположения.
-  Вновь образованная часть границы земельных участков, сведения о которой не достаточны для определения ее местоположения.
-  Базовая станция при спутниковых наблюдениях (GPS или ГЛОНАСС)
-  Пункты опорной межевой сети (ОМС), (пункт ГГС)
-  Пункты съемочного обоснования, созданные при проведении кадастровых работ
-  Межевые знаки, которые использовались в качестве опорной сети или съемочного обоснования
-  Внемасштабный площадной участок, границы которого установлены декларативно
-  Граница субъекта Российской Федерации
-  Граница муниципального образования
-  Граница кадастрового округа
-  Граница кадастрового района
-  Граница кадастрового квартала



**ОПИСАНИЕ МЕСТОПОЛОЖЕНИЯ ГРАНИЦ**  
**границ населенного пункта - поселок Привет сельского поселения Новый Сарбай муниципального района**  
**Кинельский Самарской области**  
(наименование объекта, местоположение границ которого описано (далее - объект))

**Раздел 1**

Сведения об объекте

Сведения об объекте		
№ п/п	Характеристики объекта	Описание характеристик
1	2	3
1	Местоположение объекта	446417, Самарская обл, Кинельский р-н, Привет п
2	Площадь объекта +/- величина погрешности определения площади (P+/- Дельта P)	368526 кв.м ± 130 кв.м
3	Иные характеристики объекта	-

## Раздел 2

Сведения о местоположении границ объекта					
1. Система координат <u>МСК-63</u>					
2. Сведения о характерных точках границ объекта					
Обозначение характерных точек границ	Координаты, м		Метод определения координат характерной точки	Средняя квадратическая погрешность положения характерной точки (M <sub>i</sub> ), м	Описание обозначения точки на местности (при наличии)
	X	Y			
1	2	3	4	5	6
Граница(1)	–	–	–	–	–
1	401451.00	2236235.08	Картометрический метод	0.10	–
2	401396.94	2236250.30	Картометрический метод	0.10	–
3	401392.86	2236240.45	Картометрический метод	0.10	–
4	401355.29	2236149.90	Картометрический метод	0.10	–
5	401335.90	2236093.32	Картометрический метод	0.10	–
6	401338.88	2236092.14	Картометрический метод	0.10	–
7	401344.46	2236089.98	Картометрический метод	0.10	–
8	401342.50	2236082.05	Картометрический метод	0.10	–
9	401320.67	2235993.76	Картометрический метод	0.10	–
10	401310.07	2235962.07	Картометрический метод	0.10	–
11	401298.76	2235928.31	Картометрический метод	0.10	–
12	401282.65	2235877.82	Картометрический метод	0.10	–
13	401273.14	2235859.56	Картометрический метод	0.10	–
14	401258.53	2235806.34	Картометрический метод	0.10	–
15	401258.18	2235805.66	Картометрический метод	0.10	–
16	401255.80	2235799.40	Картометрический метод	0.10	–
17	401248.70	2235781.26	Картометрический метод	0.10	–
18	401238.97	2235756.34	Картометрический метод	0.10	–
19	401224.33	2235719.24	Картометрический метод	0.10	–
20	401206.06	2235679.81	Картометрический метод	0.10	–
21	401197.92	2235662.20	Картометрический метод	0.10	–
22	401191.77	2235648.92	Картометрический метод	0.10	–
23	401186.15	2235636.81	Картометрический метод	0.10	–
24	401150.04	2235580.44	Картометрический метод	0.10	–
25	401143.78	2235570.69	Картометрический метод	0.10	–
26	401139.51	2235564.23	Картометрический метод	0.10	–
27	401116.81	2235529.77	Картометрический метод	0.10	–
28	401086.97	2235534.11	Картометрический метод	0.10	–
29	401052.63	2235577.00	Картометрический метод	0.10	–
30	401042.89	2235610.04	Картометрический метод	0.10	–
31	401061.67	2235686.49	Картометрический метод	0.10	–
32	401079.92	2235753.80	Картометрический метод	0.10	–
33	401063.56	2235767.69	Картометрический метод	0.10	–
34	401062.46	2235768.62	Картометрический метод	0.10	–
35	400979.09	2235696.73	Картометрический метод	0.10	–
36	400961.45	2235681.53	Картометрический метод	0.10	–
37	400949.69	2235643.63	Картометрический метод	0.10	–
38	400942.57	2235651.60	Картометрический метод	0.10	–
39	400928.72	2235634.10	Картометрический метод	0.10	–
40	400932.75	2235630.09	Картометрический метод	0.10	–
41	400942.48	2235620.40	Картометрический метод	0.10	–
42	400940.24	2235613.18	Картометрический метод	0.10	–
43	400927.52	2235625.38	Картометрический метод	0.10	–
44	400915.62	2235600.75	Картометрический метод	0.10	–
45	400931.35	2235584.55	Картометрический метод	0.10	–
46	400916.12	2235535.54	Картометрический метод	0.10	–
47	400906.59	2235504.85	Картометрический метод	0.10	–
48	400918.33	2235482.81	Картометрический метод	0.10	–
49	400926.66	2235467.38	Картометрический метод	0.10	–
50	400933.51	2235454.69	Картометрический метод	0.10	–
51	400936.81	2235435.26	Картометрический метод	0.10	–
52	400941.74	2235406.11	Картометрический метод	0.10	–

53	400939.93	2235396.76	Картометрический метод	0.10	–
54	400930.10	2235345.86	Картометрический метод	0.10	–
55	400932.79	2235339.28	Картометрический метод	0.10	–
56	400933.94	2235336.14	Картометрический метод	0.10	–
57	400940.08	2235319.29	Картометрический метод	0.10	–
58	400949.65	2235293.52	Картометрический метод	0.10	–
59	400987.28	2235263.81	Картометрический метод	0.10	–
60	400969.88	2235245.41	Картометрический метод	0.10	–
61	400975.72	2235239.94	Картометрический метод	0.10	–
62	400976.01	2235239.68	Картометрический метод	0.10	–
63	400970.87	2235232.67	Картометрический метод	0.10	–
64	400987.54	2235222.69	Картометрический метод	0.10	–
65	400956.80	2235170.52	Картометрический метод	0.10	–
66	400968.93	2235165.66	Картометрический метод	0.10	–
67	400967.40	2235163.12	Картометрический метод	0.10	–
68	400991.70	2235153.13	Картометрический метод	0.10	–
69	400993.03	2235152.58	Картометрический метод	0.10	–
70	400995.08	2235151.60	Картометрический метод	0.10	–
71	401023.77	2235137.92	Картометрический метод	0.10	–
72	401035.36	2235134.50	Картометрический метод	0.10	–
73	401082.60	2235120.56	Картометрический метод	0.10	–
74	401129.39	2235128.57	Картометрический метод	0.10	–
75	401136.00	2235127.63	Картометрический метод	0.10	–
76	401151.59	2235131.10	Картометрический метод	0.10	–
77	401163.80	2235123.66	Картометрический метод	0.10	–
78	401176.19	2235121.89	Картометрический метод	0.10	–
79	401204.26	2235101.85	Картометрический метод	0.10	–
80	401216.38	2235091.60	Картометрический метод	0.10	–
81	401240.37	2235076.98	Картометрический метод	0.10	–
82	401259.07	2235064.45	Картометрический метод	0.10	–
83	401283.92	2235095.10	Картометрический метод	0.10	–
84	401317.74	2235134.56	Картометрический метод	0.10	–
85	401365.61	2235094.93	Картометрический метод	0.10	–
86	401368.46	2235093.99	Картометрический метод	0.10	–
87	401390.43	2235120.83	Картометрический метод	0.10	–
88	401369.38	2235167.07	Картометрический метод	0.10	–
89	401335.97	2235218.18	Картометрический метод	0.10	–
90	401332.93	2235254.44	Картометрический метод	0.10	–
91	401427.85	2235568.32	Картометрический метод	0.10	–
92	401427.95	2235568.64	Картометрический метод	0.10	–
93	401511.12	2235806.74	Картометрический метод	0.10	–
94	401533.10	2235869.67	Картометрический метод	0.10	–
95	401535.31	2235875.98	Картометрический метод	0.10	–
96	401601.36	2236065.07	Картометрический метод	0.10	–
97	401594.49	2236067.75	Картометрический метод	0.10	–
98	401595.02	2236077.43	Картометрический метод	0.10	–
99	401548.05	2236092.34	Картометрический метод	0.10	–
100	401546.58	2236086.45	Картометрический метод	0.10	–
101	401515.79	2236098.47	Картометрический метод	0.10	–
102	401541.20	2236174.62	Картометрический метод	0.10	–
103	401442.73	2236211.38	Картометрический метод	0.10	–
1	401451.00	2236235.08	Картометрический метод	0.10	–
Граница1(2)	–	–	–	–	–
104	401149.00	2236022.67	Картометрический метод	0.10	–
105	401129.94	2235940.45	Картометрический метод	0.10	–
106	401117.61	2235879.87	Картометрический метод	0.10	–
107	401101.26	2236018.60	Картометрический метод	0.10	–
104	401149.00	2236022.67	Картометрический метод	0.10	–

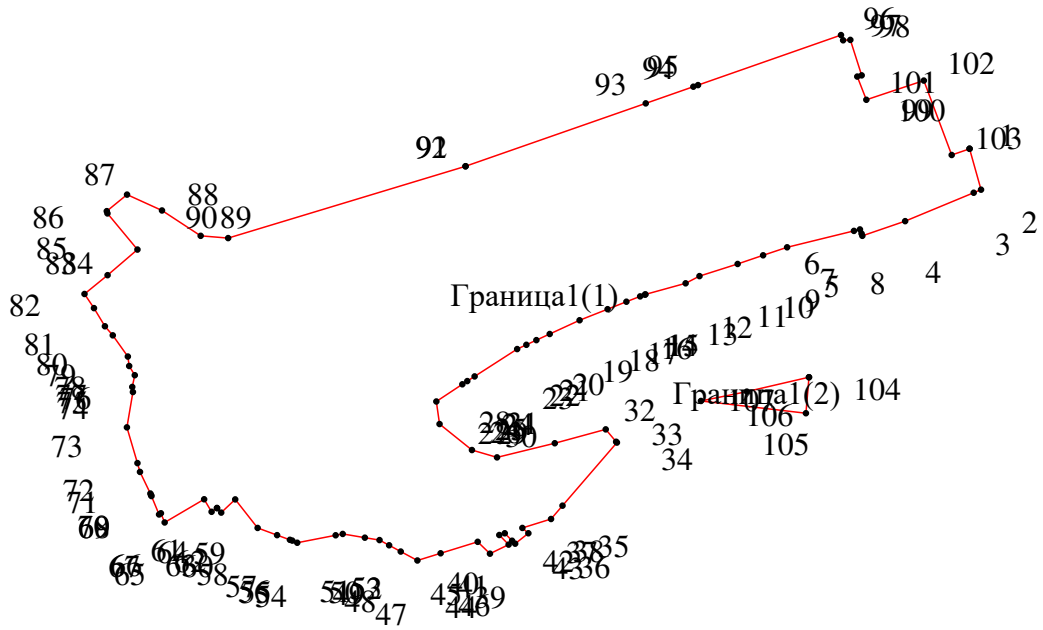
3. Сведения о характерных точках части (частей) границы объекта

Обозначение характерных точек части границы	Координаты, м		Метод определения координат характерной точки	Средняя квадратическая погрешность положения характерной точки (M), м	Описание обозначения точки на местности (при наличии)
	X	Y			
1	2	3	4	5	6
–	–	–	–	–	–



Раздел 4

План границ объекта



Масштаб 1: 10000

### Используемые условные знаки и обозначения:

Обозначения земельных участков, размеры которых не могут быть переданы в масштабе разделов графической части:

- Обозначение точки земельных участков, имеющиеся в ГКН сведения о границе которых достаточны для определения ее положения на местности.
- Обозначение точки земельных участков, имеющиеся в ГКН сведения о границе которых не достаточны для определения ее положения на местности.
- Обозначение точки земельных участков, представляющих собой единое землепользование с преобладанием обособленных участков, имеющиеся в ГКН сведения о границах которых достаточны для определения их положения на местности.
- Обозначение точки ранее учтенных земельных участков, представляющих собой единое землепользование с преобладанием обособленных участков, имеющиеся в ГКН сведения о границах которых не достаточны для определения их положения на местности.
- ==== Граница ранее учтенного земельного участка, представляющего собой единое землепользование с преобладанием условных участков, имеющиеся в ГКН сведения о границах которых достаточны для определения их положения на местности.
- Граница земельного участка, представляющего собой единое землепользование с преобладанием условных участков, имеющиеся в ГКН сведения о границах которых не достаточны для определения их положения на местности.

Обозначения земельных участков, размеры которых могут быть переданы в масштабе разделов графической части:

- Характерная точка границы, сведения о которой не позволяют однозначно определить ее положение на местности.
- Характерная точка границы, сведения о которой позволяют однозначно определить ее положение на местности.
- Существующая часть границы земельных участков, имеющиеся в ГКН сведения о которой достаточны для определения ее местоположения.
- Вновь образованная часть границы земельных участков, сведения о которой достаточны для определения ее местоположения.
- Существующая часть границы земельных участков, имеющиеся сведения о которой не достаточны для определения ее местоположения.
- Вновь образованная часть границы земельных участков, сведения о которой не достаточны для определения ее местоположения.
- ⊙ Базовая станция при спутниковых наблюдениях (GPS или ГЛОНАСС)
- △ Пункты опорной межевой сети (ОМС), (пункт ГГС)



Пункты съемочного обоснования, созданные при проведении кадастровых работ



Межевые знаки, которые использовались в качестве опорной сети или съемочного обоснования



Внемасштабный площадной участок, границы которого установлены декларативно



Граница субъекта Российской Федерации



Граница муниципального образования



Граница кадастрового округа



Граница кадастрового района



Граница кадастрового квартала

**ОПИСАНИЕ МЕСТОПОЛОЖЕНИЯ ГРАНИЦ**  
**границ населенного пункта - село Николаевка 2-я сельского поселения Новый Сарбай муниципального района**  
**Кинельский Самарской области**  
(наименование объекта, местоположение границ которого описано (далее - объект))

**Раздел 1**

Сведения об объекте		
№ п/п	Характеристики объекта	Описание характеристик
1	2	3
1	Местоположение объекта	446417, Самарская обл, Кинельский р-н, Николаевка 2-я с
2	Площадь объекта +/- величина погрешности определения площади (Р+/- Дельта Р)	1227872 кв.м ± 241 кв.м
3	Иные характеристики объекта	—

## Раздел 2

Сведения о местоположении границ объекта					
1. Система координат <u>МСК-63</u>					
2. Сведения о характерных точках границ объекта					
Обозначение характерных точек границ	Координаты, м		Метод определения координат характерной точки	Средняя квадратическая погрешность положения характерной точки (M <sub>t</sub> ), м	Описание обозначения точки на местности (при наличии)
	X	Y			
1	2	3	4	5	6
1	404335.41	2234563.52	Картометрический метод	0.10	–
2	404356.47	2234581.08	Картометрический метод	0.10	–
3	404394.87	2234601.08	Картометрический метод	0.10	–
4	404391.53	2234607.97	Картометрический метод	0.10	–
5	404421.34	2234623.34	Картометрический метод	0.10	–
6	404420.85	2234628.11	Картометрический метод	0.10	–
7	404441.08	2234634.33	Картометрический метод	0.10	–
8	404445.34	2234636.17	Картометрический метод	0.10	–
9	404461.90	2234643.32	Картометрический метод	0.10	–
10	404479.66	2234652.02	Картометрический метод	0.10	–
11	404575.78	2234673.06	Картометрический метод	0.10	–
12	404667.76	2234693.17	Картометрический метод	0.10	–
13	404694.82	2234692.67	Картометрический метод	0.10	–
14	404726.70	2234702.26	Картометрический метод	0.10	–
15	404774.45	2234705.63	Картометрический метод	0.10	–
16	404798.04	2234696.88	Картометрический метод	0.10	–
17	404818.90	2234689.62	Картометрический метод	0.10	–
18	404826.13	2234690.14	Картометрический метод	0.10	–
19	404827.68	2234691.86	Картометрический метод	0.10	–
20	404830.52	2234691.10	Картометрический метод	0.10	–
21	404838.38	2234688.12	Картометрический метод	0.10	–
22	404848.37	2234690.96	Картометрический метод	0.10	–
23	404865.97	2234694.35	Картометрический метод	0.10	–
24	404872.54	2234696.50	Картометрический метод	0.10	–
25	404886.49	2234698.14	Картометрический метод	0.10	–
26	404898.44	2234699.54	Картометрический метод	0.10	–
27	404917.38	2234702.19	Картометрический метод	0.10	–
28	404937.64	2234709.70	Картометрический метод	0.10	–
29	404954.40	2234715.73	Картометрический метод	0.10	–
30	404966.76	2234720.15	Картометрический метод	0.10	–
31	404981.73	2234723.81	Картометрический метод	0.10	–
32	405000.08	2234726.43	Картометрический метод	0.10	–
33	405017.87	2234727.29	Картометрический метод	0.10	–
34	405034.10	2234725.50	Картометрический метод	0.10	–
35	405034.97	2234723.66	Картометрический метод	0.10	–
36	405039.62	2234728.39	Картометрический метод	0.10	–
37	405050.05	2234738.96	Картометрический метод	0.10	–
38	405070.99	2234746.43	Картометрический метод	0.10	–
39	405084.66	2234754.37	Картометрический метод	0.10	–
40	405098.13	2234761.48	Картометрический метод	0.10	–
41	405108.87	2234766.99	Картометрический метод	0.10	–
42	405113.02	2234769.12	Картометрический метод	0.10	–
43	405189.39	2234825.43	Картометрический метод	0.10	–
44	405197.47	2234834.39	Картометрический метод	0.10	–
45	405206.17	2234850.07	Картометрический метод	0.10	–
46	405215.35	2234868.93	Картометрический метод	0.10	–
47	405223.12	2234883.80	Картометрический метод	0.10	–
48	405234.24	2234903.01	Картометрический метод	0.10	–
49	405242.16	2234922.24	Картометрический метод	0.10	–
50	405250.20	2234940.35	Картометрический метод	0.10	–

51	405258.05	2234952.16	Картометрический метод	0.10	–
52	405271.47	2234962.94	Картометрический метод	0.10	–
53	405285.81	2234975.09	Картометрический метод	0.10	–
54	405296.41	2234983.40	Картометрический метод	0.10	–
55	405310.29	2234992.14	Картометрический метод	0.10	–
56	405320.97	2234999.03	Картометрический метод	0.10	–
57	405330.29	2235007.03	Картометрический метод	0.10	–
58	405343.59	2235014.92	Картометрический метод	0.10	–
59	405357.44	2235025.57	Картометрический метод	0.10	–
60	405365.76	2235033.33	Картометрический метод	0.10	–
61	405373.86	2235039.06	Картометрический метод	0.10	–
62	405386.76	2235049.03	Картометрический метод	0.10	–
63	405389.38	2235051.27	Картометрический метод	0.10	–
64	405400.82	2235055.48	Картометрический метод	0.10	–
65	405418.72	2235059.29	Картометрический метод	0.10	–
66	405441.08	2235061.84	Картометрический метод	0.10	–
67	405539.88	2235034.91	Картометрический метод	0.10	–
68	405587.99	2235021.81	Картометрический метод	0.10	–
69	405717.15	2234968.77	Картометрический метод	0.10	–
70	405722.30	2234975.31	Картометрический метод	0.10	–
71	405758.17	2234965.14	Картометрический метод	0.10	–
72	405765.73	2234950.31	Картометрический метод	0.10	–
73	405888.04	2234956.26	Картометрический метод	0.10	–
74	405907.14	2234957.18	Картометрический метод	0.10	–
75	405954.84	2234973.68	Картометрический метод	0.10	–
76	406002.66	2234996.79	Картометрический метод	0.10	–
77	406080.39	2235038.78	Картометрический метод	0.10	–
78	406086.30	2235042.05	Картометрический метод	0.10	–
79	406139.71	2235070.95	Картометрический метод	0.10	–
80	406182.93	2235117.56	Картометрический метод	0.10	–
81	406181.25	2235181.71	Картометрический метод	0.10	–
82	406130.38	2235290.95	Картометрический метод	0.10	–
83	406135.68	2235310.70	Картометрический метод	0.10	–
84	406135.10	2235312.81	Картометрический метод	0.10	–
85	406150.04	2235333.25	Картометрический метод	0.10	–
86	406174.21	2235346.25	Картометрический метод	0.10	–
87	406193.57	2235353.07	Картометрический метод	0.10	–
88	406219.53	2235363.51	Картометрический метод	0.10	–
89	406244.16	2235371.78	Картометрический метод	0.10	–
90	406262.41	2235380.44	Картометрический метод	0.10	–
91	406289.33	2235385.71	Картометрический метод	0.10	–
92	406296.97	2235388.50	Картометрический метод	0.10	–
93	406307.71	2235394.48	Картометрический метод	0.10	–
94	406311.33	2235398.82	Картометрический метод	0.10	–
95	406322.93	2235411.71	Картометрический метод	0.10	–
96	406331.69	2235421.82	Картометрический метод	0.10	–
97	406347.41	2235439.71	Картометрический метод	0.10	–
98	406362.64	2235455.70	Картометрический метод	0.10	–
99	406377.72	2235468.30	Картометрический метод	0.10	–
100	406384.84	2235471.33	Картометрический метод	0.10	–
101	406407.25	2235482.11	Картометрический метод	0.10	–
102	406432.02	2235495.16	Картометрический метод	0.10	–
103	406447.04	2235503.57	Картометрический метод	0.10	–
104	406460.82	2235508.49	Картометрический метод	0.10	–
105	406477.72	2235515.93	Картометрический метод	0.10	–
106	406506.21	2235534.96	Картометрический метод	0.10	–
107	406518.73	2235547.86	Картометрический метод	0.10	–
108	406537.32	2235579.25	Картометрический метод	0.10	–
109	406560.00	2235610.06	Картометрический метод	0.10	–
110	406578.68	2235635.80	Картометрический метод	0.10	–
111	406562.98	2235658.37	Картометрический метод	0.10	–
112	406571.08	2235667.62	Картометрический метод	0.10	–
113	406590.34	2235649.32	Картометрический метод	0.10	–
114	406601.11	2235661.82	Картометрический метод	0.10	–
115	406771.75	2235487.43	Картометрический метод	0.10	–
116	406804.84	2235453.62	Картометрический метод	0.10	–
117	406821.11	2235461.33	Картометрический метод	0.10	–

118	406814.78	2235459.61	Картометрический метод	0.10	–
119	406808.75	2235461.33	Картометрический метод	0.10	–
120	406794.69	2235470.22	Картометрический метод	0.10	–
121	406780.63	2235481.70	Картометрический метод	0.10	–
122	406776.47	2235485.89	Картометрический метод	0.10	–
123	406758.97	2235503.50	Картометрический метод	0.10	–
124	406741.18	2235521.40	Картометрический метод	0.10	–
125	406739.31	2235523.28	Картометрический метод	0.10	–
126	406723.38	2235539.30	Картометрический метод	0.10	–
127	406705.59	2235557.17	Картометрический метод	0.10	–
128	406693.66	2235569.16	Картометрический метод	0.10	–
129	406687.91	2235574.85	Картометрический метод	0.10	–
130	406669.12	2235593.42	Картометрический метод	0.10	–
131	406764.55	2235679.01	Картометрический метод	0.10	–
132	406773.16	2235686.46	Картометрический метод	0.10	–
133	406782.92	2235696.79	Картометрический метод	0.10	–
134	406794.69	2235708.84	Картометрический метод	0.10	–
135	406807.60	2235717.72	Картометрический метод	0.10	–
136	406819.38	2235723.76	Картометрический метод	0.10	–
137	406828.84	2235724.61	Картометрический метод	0.10	–
138	406837.46	2235722.90	Картометрический метод	0.10	–
139	406846.93	2235717.72	Картометрический метод	0.10	–
140	406856.69	2235709.12	Картометрический метод	0.10	–
141	406871.90	2235692.49	Картометрический метод	0.10	–
142	406887.40	2235672.41	Картометрический метод	0.10	–
143	406911.80	2235643.73	Картометрический метод	0.10	–
144	406922.13	2235632.55	Картометрический метод	0.10	–
145	406934.76	2235616.49	Картометрический метод	0.10	–
146	406948.83	2235603.79	Картометрический метод	0.10	–
147	407062.07	2235475.70	Картометрический метод	0.10	–
148	407037.72	2235474.46	Картометрический метод	0.10	–
149	407006.89	2235466.75	Картометрический метод	0.10	–
150	406950.74	2235435.89	Картометрический метод	0.10	–
151	406894.43	2235400.88	Картометрический метод	0.10	–
152	406881.19	2235400.61	Картометрический метод	0.10	–
153	406926.13	2235354.11	Картометрический метод	0.10	–
154	406916.29	2235339.70	Картометрический метод	0.10	–
155	406814.82	2235255.46	Картометрический метод	0.10	–
156	406714.46	2235172.14	Картометрический метод	0.10	–
157	406701.16	2235161.10	Картометрический метод	0.10	–
158	406681.10	2235144.43	Картометрический метод	0.10	–
159	406667.20	2235132.90	Картометрический метод	0.10	–
160	406656.99	2235133.99	Картометрический метод	0.10	–
161	406646.74	2235134.42	Картометрический метод	0.10	–
162	406636.47	2235134.19	Картометрический метод	0.10	–
163	406626.25	2235133.29	Картометрический метод	0.10	–
164	406616.10	2235131.74	Картометрический метод	0.10	–
165	406606.07	2235129.54	Картометрический метод	0.10	–
166	406596.21	2235126.69	Картометрический метод	0.10	–
167	406586.55	2235123.21	Картометрический метод	0.10	–
168	406577.14	2235119.13	Картометрический метод	0.10	–
169	406561.21	2235138.03	Картометрический метод	0.10	–
170	406526.67	2235108.00	Картометрический метод	0.10	–
171	406463.93	2235032.68	Картометрический метод	0.10	–
172	406477.34	2235012.17	Картометрический метод	0.10	–
173	406476.52	2235011.56	Картометрический метод	0.10	–
174	406471.68	2235008.00	Картометрический метод	0.10	–
175	406388.05	2234946.34	Картометрический метод	0.10	–
176	406347.54	2235005.84	Картометрический метод	0.10	–
177	406339.22	2235018.08	Картометрический метод	0.10	–
178	406330.22	2235031.28	Картометрический метод	0.10	–
179	406176.07	2234972.61	Картометрический метод	0.10	–
180	406176.75	2234970.67	Картометрический метод	0.10	–
181	406179.20	2234963.50	Картометрический метод	0.10	–
182	406180.61	2234959.37	Картометрический метод	0.10	–
183	406188.39	2234939.60	Картометрический метод	0.10	–
184	406189.45	2234936.86	Картометрический метод	0.10	–

185	406199.89	2234910.22	Картометрический метод	0.10	–
186	406206.47	2234898.12	Картометрический метод	0.10	–
187	406225.17	2234856.04	Картометрический метод	0.10	–
188	406257.62	2234777.80	Картометрический метод	0.10	–
189	406259.63	2234775.76	Картометрический метод	0.10	–
190	406291.25	2234745.10	Картометрический метод	0.10	–
191	406292.89	2234743.93	Картометрический метод	0.10	–
192	406322.65	2234705.53	Картометрический метод	0.10	–
193	406350.78	2234669.32	Картометрический метод	0.10	–
194	406334.92	2234656.78	Картометрический метод	0.10	–
195	406354.13	2234634.44	Картометрический метод	0.10	–
196	406332.81	2234612.70	Картометрический метод	0.10	–
197	406259.07	2234536.60	Картометрический метод	0.10	–
198	406257.11	2234534.57	Картометрический метод	0.10	–
199	406116.03	2234566.55	Картометрический метод	0.10	–
200	406010.05	2234614.87	Картометрический метод	0.10	–
201	405989.31	2234624.33	Картометрический метод	0.10	–
202	405985.82	2234625.92	Картометрический метод	0.10	–
203	405973.42	2234605.73	Картометрический метод	0.10	–
204	405971.47	2234602.56	Картометрический метод	0.10	–
205	405900.75	2234555.14	Картометрический метод	0.10	–
206	405873.19	2234538.73	Картометрический метод	0.10	–
207	405831.10	2234588.05	Картометрический метод	0.10	–
208	405639.73	2234506.51	Картометрический метод	0.10	–
209	405624.71	2234503.04	Картометрический метод	0.10	–
210	405622.09	2234503.77	Картометрический метод	0.10	–
211	405592.74	2234524.24	Картометрический метод	0.10	–
212	405555.73	2234561.08	Картометрический метод	0.10	–
213	405546.76	2234550.20	Картометрический метод	0.10	–
214	405418.94	2234395.31	Картометрический метод	0.10	–
215	405338.16	2234351.64	Картометрический метод	0.10	–
216	405269.48	2234334.14	Картометрический метод	0.10	–
217	405032.93	2234300.05	Картометрический метод	0.10	–
218	404969.98	2234286.00	Картометрический метод	0.10	–
219	404852.48	2234253.91	Картометрический метод	0.10	–
220	404833.92	2234229.17	Картометрический метод	0.10	–
221	404761.36	2234216.51	Картометрический метод	0.10	–
222	404708.58	2234224.53	Картометрический метод	0.10	–
223	404699.29	2234238.44	Картометрический метод	0.10	–
224	404600.18	2234238.17	Картометрический метод	0.10	–
225	404594.03	2234258.61	Картометрический метод	0.10	–
226	404591.67	2234266.43	Картометрический метод	0.10	–
227	404590.04	2234275.00	Картометрический метод	0.10	–
228	404585.80	2234289.33	Картометрический метод	0.10	–
229	404490.54	2234295.76	Картометрический метод	0.10	–
230	404490.57	2234308.22	Картометрический метод	0.10	–
231	404401.33	2234309.00	Картометрический метод	0.10	–
232	404394.27	2234307.60	Картометрический метод	0.10	–
233	404393.32	2234312.40	Картометрический метод	0.10	–
234	404390.97	2234311.93	Картометрический метод	0.10	–
235	404389.82	2234317.62	Картометрический метод	0.10	–
236	404388.59	2234323.69	Картометрический метод	0.10	–
237	404385.95	2234336.78	Картометрический метод	0.10	–
238	404389.87	2234337.56	Картометрический метод	0.10	–
239	404387.54	2234346.03	Картометрический метод	0.10	–
240	404394.96	2234347.73	Картометрический метод	0.10	–
241	404394.04	2234356.47	Картометрический метод	0.10	–
242	404392.75	2234368.40	Картометрический метод	0.10	–
243	404390.44	2234389.66	Картометрический метод	0.10	–
244	404346.47	2234492.79	Картометрический метод	0.10	–
1	404335.41	2234563.52	Картометрический метод	0.10	–

3. Сведения о характерных точках части (частей) границы объекта

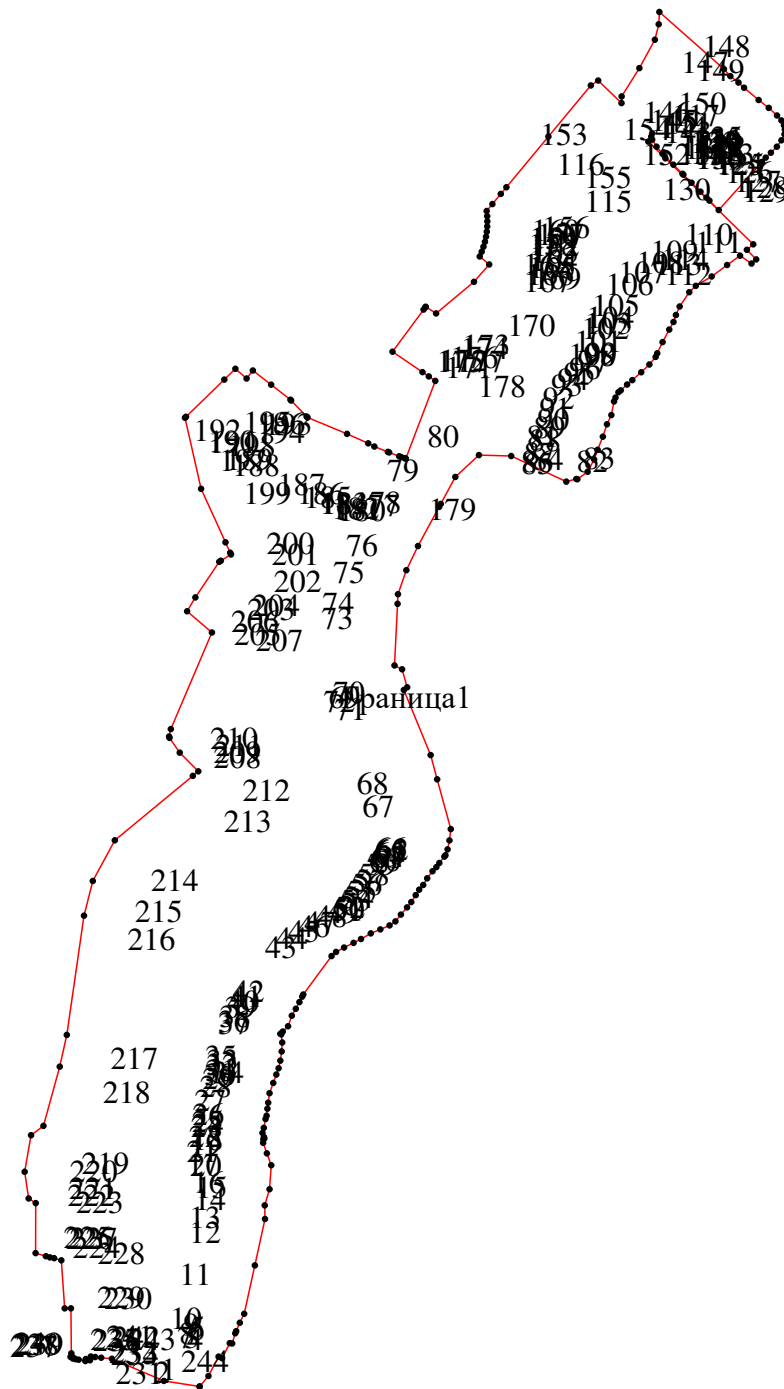
Обозначение	Координаты, м		Метод определения координат характерной точки	Средняя квадратическая погрешность	Описание обозначения точки на
	X	Y			



характерных точек части границы				положения характерной точки (M <sub>t</sub> ), м	местности (при наличии)
1	2	3	4	5	6
–	–	–	–	–	–

Раздел 4

План границ объекта



Масштаб 1: 15000

### Используемые условные знаки и обозначения:

Обозначения земельных участков, размеры которых не могут быть переданы в масштабе разделов графической части:

- Обозначение точки земельных участков, имеющиеся в ГКН сведения о границе которых достаточны для определения ее положения на местности.
- Обозначение точки земельных участков, имеющиеся в ГКН сведения о границе которых не достаточны для определения ее положения на местности.
- Обозначение точки земельных участков, представляющих собой единое землепользование с преобладанием обособленных участков, имеющиеся в ГКН сведения о границах которых достаточны для определения их положения на местности.
- Обозначение точки ранее учтенных земельных участков, представляющих собой единое землепользование с преобладанием обособленных участков, имеющиеся в ГКН сведения о границах которых не достаточны для определения их положения на местности.
- ==== Граница ранее учтенного земельного участка, представляющего собой единое землепользование с преобладанием условных участков, имеющиеся в ГКН сведения о границах которых достаточны для определения их положения на местности.
- Граница земельного участка, представляющего собой единое землепользование с преобладанием условных участков, имеющиеся в ГКН сведения о границах которых не достаточны для определения их положения на местности.

Обозначения земельных участков, размеры которых могут быть переданы в масштабе разделов графической части:

- Характерная точка границы, сведения о которой не позволяют однозначно определить ее положение на местности.
- Характерная точка границы, сведения о которой позволяют однозначно определить ее положение на местности.
- Существующая часть границы земельных участков, имеющиеся в ГКН сведения о которой достаточны для определения ее местоположения.
- Вновь образованная часть границы земельных участков, сведения о которой достаточны для определения ее местоположения.
- Существующая часть границы земельных участков, имеющиеся сведения о которой не достаточны для определения ее местоположения.
- Вновь образованная часть границы земельных участков, сведения о которой не достаточны для определения ее местоположения.
- ⊙ Базовая станция при спутниковых наблюдениях (GPS или ГЛОНАСС)
- △ Пункты опорной межевой сети (ОМС), (пункт ГГС)



Пункты съемочного обоснования, созданные при проведении кадастровых работ



Межевые знаки, которые использовались в качестве опорной сети или съемочного обоснования



Внемасштабный площадной участок, границы которого установлены декларативно



Граница субъекта Российской Федерации



Граница муниципального образования



Граница кадастрового округа



Граница кадастрового района



Граница кадастрового квартала

Подпись \_\_\_\_\_ (—)

Дата—г.

*Место для оттиска печати (при наличии) лица, составившего описание местоположения границ объекта*

**ОПИСАНИЕ МЕСТОПОЛОЖЕНИЯ ГРАНИЦ**  
границ населенного пункта - село Новый Сарбай сельского поселения Новый Сарбай муниципального района  
Кинельский Самарской области  
(наименование объекта, местоположение границ которого описано (далее - объект))

**Раздел 1**

Сведения об объекте		
№ п/п	Характеристики объекта	Описание характеристик
1	2	3
1	Местоположение объекта	446417, Самарская обл, Кинельский р-н, Новый Сарбай с
2	Площадь объекта +/- величина погрешности определения площади (Р+/- Дельта Р)	3293232 кв.м ± 384 кв.м
3	Иные характеристики объекта	—

### Раздел 3

Сведения о местоположении измененных (уточненных) границ объекта							
1. Система координат <u>МСК-63</u>							
2. Сведения о характерных точках границ объекта							
Обозначение характерных точек границ	Существующие координаты, м		Измененные (уточненные) координаты, м		Метод определения координат характерной точки	Средняя квадратическая погрешность положения характерной точки (Mt), м	Описание обозначения точки на местности (при наличии)
	X	Y	X	Y			
1	2	3	4	5	6	7	8
Граница(1)	–	–	–	–	–	–	–
1	404407.60	2233322.63	402756.95	2232839.82	Картометрический метод	0.10	–
2	404423.64	2233344.82	402757.61	2232970.74	Картометрический метод	0.10	–
3	404423.17	2233371.70	402769.80	2233006.99	Картометрический метод	0.10	–
4	404400.53	2233459.94	402776.75	2233016.27	Картометрический метод	0.10	–
5	404380.23	2233529.77	402783.70	2233025.53	Картометрический метод	0.10	–
6	404386.85	2233552.41	402812.44	2233041.28	Картометрический метод	0.10	–
7	404413.23	2233565.23	402840.26	2233065.36	Картометрический метод	0.10	–
8	404521.62	2233623.55	402882.18	2233083.89	Картометрический метод	0.10	–
9	404550.80	2233645.76	402892.03	2233088.26	Картометрический метод	0.10	–
10	404553.58	2233680.47	402859.79	2233264.39	Картометрический метод	0.10	–
11	404531.35	2233712.40	402864.68	2233265.27	Картометрический метод	0.10	–
12	404535.52	2233740.18	402864.33	2233267.24	Картометрический метод	0.10	–
13	404561.92	2233761.00	402859.41	2233266.40	Картометрический метод	0.10	–
14	404584.15	2233802.65	402839.76	2233373.83	Картометрический метод	0.10	–
15	404577.26	2233839.90	402809.60	2233559.99	Картометрический метод	0.10	–
16	404582.09	2233839.95	402807.57	2233570.17	Картометрический метод	0.10	–
17	404583.85	2233841.65	402807.24	2233571.84	Картометрический метод	0.10	–
18	404603.88	2233840.69	402810.12	2233572.37	Картометрический метод	0.10	–
19	404625.58	2233815.21	402809.77	2233574.33	Картометрический метод	0.10	–
20	404647.29	2233792.57	402806.85	2233573.81	Картометрический метод	0.10	–
21	404663.28	2233779.49	402805.62	2233579.87	Картометрический метод	0.10	–
22	404642.52	2233809.59	402774.48	2233738.22	Картометрический метод	0.10	–
23	404616.11	2233866.52	402771.49	2233754.85	Картометрический метод	0.10	–
24	404589.71	2233916.50	402770.40	2233760.91	Картометрический метод	0.10	–
25	404577.21	2233967.87	402769.03	2233768.52	Картометрический метод	0.10	–

26	404570.26	2234016.46	402765.12	2233789.46	Картометрический метод	0.10	–
27	404568.86	2234053.95	402763.23	2233807.43	Картометрический метод	0.10	–
28	404543.83	2234054.35	402762.08	2233814.78	Картометрический метод	0.10	–
29	404531.37	2234054.98	402764.66	2233815.30	Картометрический метод	0.10	–
30	404509.27	2234123.07	402764.29	2233817.26	Картометрический метод	0.10	–
31	404505.68	2234149.12	402761.73	2233816.78	Картометрический метод	0.10	–
32	404511.77	2234160.95	402758.76	2233835.61	Картометрический метод	0.10	–
33	404587.19	2234179.21	402775.68	2233866.02	Картометрический метод	0.10	–
34	404594.27	2234186.45	402794.59	2233898.17	Картометрический метод	0.10	–
35	404598.88	2234208.48	402823.89	2233947.99	Картометрический метод	0.10	–
36	404603.26	2234227.94	402862.12	2234008.49	Картометрический метод	0.10	–
37	404594.03	2234258.61	402887.39	2234037.15	Картометрический метод	0.10	–
38	404591.67	2234266.43	402907.23	2234055.94	Картометрический метод	0.10	–
39	404590.04	2234275.00	402912.78	2234063.88	Картометрический метод	0.10	–
40	404585.80	2234289.33	402914.18	2234070.40	Картометрический метод	0.10	–
41	404490.54	2234295.76	402914.52	2234070.53	Картометрический метод	0.10	–
42	404490.57	2234308.22	402922.92	2234074.09	Картометрический метод	0.10	–
43	404401.33	2234309.00	402930.25	2234074.20	Картометрический метод	0.10	–
44	404394.27	2234307.60	402935.54	2234076.31	Картометрический метод	0.10	–
45	404393.32	2234312.40	402965.70	2234094.30	Картометрический метод	0.10	–
46	404390.97	2234311.93	403007.50	2234116.00	Картометрический метод	0.10	–
47	404389.83	2234317.62	403019.32	2234120.23	Картометрический метод	0.10	–
48	404388.59	2234323.69	403026.83	2234120.23	Картометрический метод	0.10	–
49	404385.95	2234336.78	403040.85	2234115.57	Картометрический метод	0.10	–
50	404389.87	2234337.56	403058.57	2234105.69	Картометрический метод	0.10	–
51	404387.54	2234346.03	403084.50	2234086.63	Картометрический метод	0.10	–
52	404394.99	2234347.72	403095.08	2234084.25	Картометрический метод	0.10	–
53	404394.04	2234356.47	403117.57	2234084.26	Картометрический метод	0.10	–
54	404392.75	2234368.40	403133.71	2234089.28	Картометрический метод	0.10	–
55	404390.44	2234389.66	403153.34	2234098.94	Картометрический метод	0.10	–
56	404346.47	2234492.79	403173.50	2234111.69	Картометрический метод	0.10	–
57	404334.06	2234571.97	403185.57	2234121.57	Картометрический метод	0.10	–
58	404329.63	2234576.18	403199.80	2234141.05	Картометрический метод	0.10	–
59	404347.88	2234589.21	403220.64	2234166.41	Картометрический метод	0.10	–

60	404356.83	2234609.63	403225.52	2234172.36	Картометрический метод	0.10	–
61	404376.32	2234646.01	403235.17	2234181.63	Картометрический метод	0.10	–
62	404377.62	2234690.13	403252.45	2234198.25	Картометрический метод	0.10	–
63	404378.46	2234702.70	403258.76	2234208.68	Картометрический метод	0.10	–
64	404358.25	2234721.34	403261.80	2234214.25	Картометрический метод	0.10	–
65	404343.58	2234722.55	403265.43	2234220.94	Картометрический метод	0.10	–
66	404321.02	2234722.55	403272.21	2234233.65	Картометрический метод	0.10	–
67	404292.80	2234727.92	403280.28	2234252.79	Картометрический метод	0.10	–
68	404239.78	2234747.80	403280.61	2234265.10	Картометрический метод	0.10	–
69	404172.38	2234775.54	403279.83	2234276.95	Картометрический метод	0.10	–
70	404108.24	2234812.39	403278.44	2234298.29	Картометрический метод	0.10	–
71	404085.68	2234827.99	403273.07	2234315.06	Картометрический метод	0.10	–
72	404058.66	2234856.19	403264.32	2234342.92	Картометрический метод	0.10	–
73	404041.05	2234866.77	403252.14	2234369.41	Картометрический метод	0.10	–
74	404022.12	2234869.66	403235.51	2234386.88	Картометрический метод	0.10	–
75	404019.19	2234875.92	403218.68	2234399.51	Картометрический метод	0.10	–
76	404006.30	2234904.15	403199.57	2234409.46	Картометрический метод	0.10	–
77	404004.30	2234903.90	403143.81	2234426.77	Картометрический метод	0.10	–
78	403986.57	2234907.15	403108.65	2234424.31	Картометрический метод	0.10	–
79	403972.97	2234913.06	403086.38	2234420.24	Картометрический метод	0.10	–
80	403960.26	2234926.94	403038.86	2234417.18	Картометрический метод	0.10	–
81	403959.07	2234932.85	403025.05	2234419.73	Картометрический метод	0.10	–
82	403967.35	2234940.54	403014.22	2234432.98	Картометрический метод	0.10	–
83	403970.02	2234947.03	403013.06	2234432.93	Картометрический метод	0.10	–
84	403963.81	2234967.39	403003.07	2234446.61	Картометрический метод	0.10	–
85	403957.90	2234989.86	402986.75	2234471.60	Картометрический метод	0.10	–
86	403953.46	2234994.87	402983.69	2234487.68	Картометрический метод	0.10	–
87	403947.85	2234995.76	402982.88	2234489.69	Картометрический метод	0.10	–
88	403942.83	2234997.83	402982.57	2234495.17	Картометрический метод	0.10	–
89	403944.01	2235005.51	402974.39	2234541.17	Картометрический метод	0.10	–
90	403945.48	2235018.80	403011.53	2234652.50	Картометрический метод	0.10	–
91	403952.58	2235024.41	403046.42	2234700.38	Картометрический метод	0.10	–
92	403950.21	2235041.25	403068.77	2234729.81	Картометрический метод	0.10	–
93	403943.71	2235044.49	403113.32	2234756.95	Картометрический метод	0.10	–



94	403939.27	2235056.32	403136.85	2234779.28	Картометрический метод	0.10	–
95	403936.62	2235074.33	403142.61	2234814.83	Картометрический метод	0.10	–
96	403929.82	2235093.82	403151.13	2234815.91	Картометрический метод	0.10	–
97	403921.54	2235102.39	403151.01	2234833.70	Картометрический метод	0.10	–
98	403912.09	2235120.69	403128.78	2234881.78	Картометрический метод	0.10	–
99	403903.51	2235133.11	403127.37	2234897.22	Картометрический метод	0.10	–
100	403886.37	2235145.51	403130.52	2234907.41	Картометрический метод	0.10	–
101	403866.87	2235155.26	403193.66	2234913.72	Картометрический метод	0.10	–
102	403835.53	2235164.70	403194.66	2234913.83	Картометрический метод	0.10	–
103	403813.96	2235168.54	403501.19	2234944.50	Картометрический метод	0.10	–
104	403776.43	2235167.07	403912.39	2234978.39	Картометрический метод	0.10	–
105	403751.59	2235163.83	403914.52	2234978.55	Картометрический метод	0.10	–
106	403739.17	2235162.05	403942.15	2234980.83	Картометрический метод	0.10	–
107	403732.99	2235159.99	403949.02	2234898.60	Картометрический метод	0.10	–
108	403725.28	2235158.82	403950.00	2234896.40	Картометрический метод	0.10	–
109	403712.61	2235153.48	403971.88	2234879.53	Картометрический метод	0.10	–
110	403705.93	2235147.96	403996.54	2234875.10	Картометрический метод	0.10	–
111	403701.07	2235138.03	404019.19	2234875.91	Картометрический метод	0.10	–
112	403696.83	2235130.98	404022.12	2234869.66	Картометрический метод	0.10	–
113	403690.63	2235121.52	404050.19	2234807.18	Картометрический метод	0.10	–
114	403684.71	2235111.36	404174.99	2234650.58	Картометрический метод	0.10	–
115	403680.48	2235103.41	404217.27	2234601.23	Картометрический метод	0.10	–
116	403675.64	2235091.77	404256.05	2234544.83	Картометрический метод	0.10	–
117	403671.11	2235081.68	404284.44	2234570.77	Картометрический метод	0.10	–
118	403668.09	2235072.81	404315.31	2234576.77	Картометрический метод	0.10	–
119	403668.12	2235068.23	404329.63	2234576.18	Картометрический метод	0.10	–
120	403666.94	2235060.27	404334.06	2234571.97	Картометрический метод	0.10	–
121	403664.82	2235053.86	404335.41	2234563.52	Картометрический метод	0.10	–
122	403661.19	2235047.40	404346.47	2234492.79	Картометрический метод	0.10	–
123	403653.90	2235035.77	404390.44	2234389.66	Картометрический метод	0.10	–
124	403649.06	2235030.54	404392.75	2234368.40	Картометрический метод	0.10	–
125	403642.68	2235025.02	404394.04	2234356.47	Картометрический метод	0.10	–
126	403617.69	2235010.55	404394.96	2234347.73	Картометрический метод	0.10	–
127	403564.53	2234993.88	404387.54	2234346.03	Картометрический метод	0.10	–

128	403553.88	2234991.03	404389.87	2234337.56	Картометрический метод	0.10	–
129	403526.57	2234984.89	404385.95	2234336.78	Картометрический метод	0.10	–
130	403502.52	2234981.73	404388.59	2234323.69	Картометрический метод	0.10	–
131	403465.26	2234973.06	404389.82	2234317.62	Картометрический метод	0.10	–
132	403420.89	2234962.65	404390.97	2234311.93	Картометрический метод	0.10	–
133	403398.54	2234957.12	404393.32	2234312.40	Картометрический метод	0.10	–
134	403386.32	2234959.77	404394.27	2234307.60	Картометрический метод	0.10	–
135	403376.13	2234963.11	404401.33	2234309.00	Картометрический метод	0.10	–
136	403361.51	2234973.55	404490.57	2234308.22	Картометрический метод	0.10	–
137	403350.60	2234983.67	404490.54	2234295.76	Картометрический метод	0.10	–
138	403344.78	2234992.47	404585.80	2234289.33	Картометрический метод	0.10	–
139	403342.37	2235003.29	404590.04	2234275.00	Картометрический метод	0.10	–
140	403342.29	2235017.87	404591.67	2234266.43	Картометрический метод	0.10	–
141	403338.11	2235040.56	404594.03	2234258.61	Картометрический метод	0.10	–
142	403329.87	2235062.57	404600.18	2234238.17	Картометрический метод	0.10	–
143	403325.04	2235079.16	404603.26	2234227.94	Картометрический метод	0.10	–
144	403311.96	2235101.01	404598.88	2234208.47	Картометрический метод	0.10	–
145	403293.51	2235129.42	404594.26	2234186.44	Картометрический метод	0.10	–
146	403272.66	2235149.34	404587.19	2234179.21	Картометрический метод	0.10	–
147	403257.33	2235167.18	404511.77	2234160.95	Картометрический метод	0.10	–
148	403241.49	2235178.98	404505.68	2234149.12	Картометрический метод	0.10	–
149	403231.68	2235184.77	404509.27	2234123.06	Картометрический метод	0.10	–
150	403221.63	2235189.31	404531.37	2234054.97	Картометрический метод	0.10	–
151	403217.61	2235187.72	404543.83	2234054.34	Картометрический метод	0.10	–
152	403213.88	2235187.01	404568.86	2234053.95	Картометрический метод	0.10	–
153	403207.29	2235187.29	404570.26	2234016.46	Картометрический метод	0.10	–
154	403200.24	2235190.30	404577.21	2233967.87	Картометрический метод	0.10	–
155	403191.21	2235191.07	404589.71	2233916.50	Картометрический метод	0.10	–
156	403178.87	2235192.30	404616.11	2233866.52	Картометрический метод	0.10	–
157	403156.20	2235189.75	404642.52	2233809.59	Картометрический метод	0.10	–
158	403147.40	2235187.01	404663.28	2233779.49	Картометрический метод	0.10	–
159	403137.92	2235185.25	404647.29	2233792.57	Картометрический метод	0.10	–
160	403127.77	2235183.19	404625.58	2233815.21	Картометрический метод	0.10	–
161	403117.62	2235176.34	404603.88	2233840.69	Картометрический метод	0.10	–

162	403103.04	2235174.92	404583.85	2233841.65	Картометрический метод	0.10	–
163	403089.50	2235172.95	404582.09	2233839.95	Картометрический метод	0.10	–
164	403086.76	2235171.72	404577.26	2233839.89	Картометрический метод	0.10	–
165	403079.74	2235169.25	404584.15	2233802.65	Картометрический метод	0.10	–
166	403073.63	2235166.77	404561.91	2233761.00	Картометрический метод	0.10	–
167	403066.73	2235163.91	404550.27	2233751.82	Картометрический метод	0.10	–
168	403058.42	2235161.40	404535.52	2233740.18	Картометрический метод	0.10	–
169	403050.62	2235154.63	404531.35	2233712.40	Картометрический метод	0.10	–
170	403035.04	2235134.25	404553.58	2233680.47	Картометрический метод	0.10	–
171	403030.25	2235122.95	404550.80	2233645.76	Картометрический метод	0.10	–
172	403026.23	2235115.91	404521.62	2233623.55	Картометрический метод	0.10	–
173	403023.22	2235109.13	404413.23	2233565.23	Картометрический метод	0.10	–
174	403021.96	2235102.84	404386.84	2233552.41	Картометрический метод	0.10	–
175	403019.95	2235094.80	404380.23	2233529.76	Картометрический метод	0.10	–
176	403019.20	2235091.02	404400.52	2233459.94	Картометрический метод	0.10	–
177	403017.94	2235086.76	404423.17	2233371.70	Картометрический метод	0.10	–
178	403015.43	2235076.96	404423.64	2233344.81	Картометрический метод	0.10	–
179	403016.68	2235073.94	404407.60	2233322.63	Картометрический метод	0.10	–
180	403016.90	2235068.74	404342.26	2233306.10	Картометрический метод	0.10	–
181	403017.85	2235065.07	404296.89	2233292.87	Картометрический метод	0.10	–
182	403018.69	2235060.87	404314.04	2233236.55	Картометрический метод	0.10	–
183	403021.96	2235051.34	404304.47	2233233.57	Картометрический метод	0.10	–
184	403021.46	2235047.30	404277.56	2233225.65	Картометрический метод	0.10	–
185	403017.62	2235043.58	404268.91	2233211.25	Картометрический метод	0.10	–
186	403013.36	2235039.29	404276.12	2233180.98	Картометрический метод	0.10	–
187	403007.87	2235035.73	404283.34	2233162.26	Картометрический метод	0.10	–
188	403006.87	2235028.95	404270.11	2233149.34	Картометрический метод	0.10	–
189	403007.63	2235024.42	404230.45	2233137.90	Картометрический метод	0.10	–
190	403010.71	2235015.19	404213.28	2233132.37	Картометрический метод	0.10	–
191	403010.42	2235009.68	404206.73	2233152.41	Картометрический метод	0.10	–
192	403007.42	2234997.78	404147.43	2233136.96	Картометрический метод	0.10	–
193	403005.29	2234991.97	404113.92	2233131.96	Картометрический метод	0.10	–
194	403003.18	2234987.07	404099.20	2233140.75	Картометрический метод	0.10	–
195	403001.36	2234982.49	404082.85	2233210.26	Картометрический метод	0.10	–

196	402998.94	2234978.51	404071.40	2233256.87	Картометрический метод	0.10	–
197	402995.90	2234974.23	404046.46	2233267.51	Картометрический метод	0.10	–
198	402992.56	2234968.71	403919.88	2233241.65	Картометрический метод	0.10	–
199	402990.15	2234962.59	403917.94	2233262.91	Картометрический метод	0.10	–
200	402988.94	2234957.40	403923.90	2233263.63	Картометрический метод	0.10	–
201	402988.97	2234949.78	403911.88	2233361.39	Картометрический метод	0.10	–
202	402989.00	2234943.98	403893.44	2233436.65	Картометрический метод	0.10	–
203	402991.46	2234937.58	403869.96	2233485.08	Картометрический метод	0.10	–
204	402994.25	2234932.42	403854.92	2233531.22	Картометрический метод	0.10	–
205	402997.31	2234927.54	403817.69	2233510.47	Картометрический метод	0.10	–
206	403001.30	2234920.84	403807.34	2233508.04	Картометрический метод	0.10	–
207	403005.25	2234911.50	403807.81	2233506.14	Картометрический метод	0.10	–
208	403013.69	2234904.87	403702.73	2233481.50	Картометрический метод	0.10	–
209	403017.98	2234903.07	403702.35	2233483.50	Картометрический метод	0.10	–
210	403021.36	2234901.24	403585.51	2233458.22	Картометрический метод	0.10	–
211	403030.25	2234893.65	403586.77	2233452.35	Картометрический метод	0.10	–
212	403035.14	2234890.01	403591.63	2233453.42	Картометрический метод	0.10	–
213	403038.83	2234887.58	403591.47	2233454.75	Картометрический метод	0.10	–
214	403043.42	2234886.70	403597.25	2233456.29	Картометрический метод	0.10	–
215	403047.65	2234886.79	403638.38	2233465.35	Картометрический метод	0.10	–
216	403065.65	2234888.92	403647.00	2233466.85	Картометрический метод	0.10	–
217	403072.07	2234888.96	403694.12	2233475.51	Картометрический метод	0.10	–
218	403079.09	2234889.30	403819.87	2233504.82	Картометрический метод	0.10	–
219	403083.38	2234888.69	403851.48	2233522.42	Картометрический метод	0.10	–
220	403089.51	2234886.90	403864.38	2233482.81	Картометрический метод	0.10	–
221	403103.58	2234879.02	403887.76	2233434.62	Картометрический метод	0.10	–
222	403106.96	2234876.60	403905.96	2233360.31	Картометрический метод	0.10	–
223	403112.48	2234872.05	403908.11	2233342.82	Картометрический метод	0.10	–
224	403118.94	2234865.05	403896.44	2233340.49	Картометрический метод	0.10	–
225	403123.53	2234859.90	403892.57	2233196.47	Картометрический метод	0.10	–
226	403130.61	2234847.42	403890.84	2233181.45	Картометрический метод	0.10	–
227	403136.46	2234835.83	403865.11	2233156.22	Картометрический метод	0.10	–
228	403138.02	2234829.14	403845.69	2233137.19	Картометрический метод	0.10	–
229	403138.35	2234823.04	403847.26	2233129.70	Картометрический метод	0.10	–

230	403138.38	2234818.15	403854.59	2233096.78	Картометрический метод	0.10	–
231	403137.80	2234812.34	403859.31	2233074.84	Картометрический метод	0.10	–
232	403136.30	2234805.94	403868.40	2233032.98	Картометрический метод	0.10	–
233	403135.40	2234801.36	403725.29	2232991.31	Картометрический метод	0.10	–
234	403133.58	2234797.07	403670.56	2232980.53	Картометрический метод	0.10	–
235	403132.07	2234792.80	403624.40	2232971.44	Картометрический метод	0.10	–
236	403129.95	2234787.90	403555.09	2232957.79	Картометрический метод	0.10	–
237	403127.82	2234783.94	403561.56	2232938.79	Картометрический метод	0.10	–
238	403125.41	2234779.94	403570.82	2232907.92	Картометрический метод	0.10	–
239	403122.37	2234775.98	403578.60	2232871.60	Картометрический метод	0.10	–
240	403118.70	2234772.29	403578.48	2232842.48	Картометрический метод	0.10	–
241	403112.93	2234768.00	403566.08	2232839.95	Картометрический метод	0.10	–
242	403103.76	2234761.76	403539.15	2232834.48	Картометрический метод	0.10	–
243	403067.60	2234737.02	403490.29	2232818.51	Картометрический метод	0.10	–
244	403039.66	2234705.99	403457.60	2232809.13	Картометрический метод	0.10	–
245	403011.74	2234668.87	403453.43	2232809.88	Картометрический метод	0.10	–
246	402998.74	2234641.79	403450.68	2232807.55	Картометрический метод	0.10	–
247	402970.25	2234579.99	403350.24	2232782.83	Картометрический метод	0.10	–
248	402965.72	2234569.59	403253.40	2232756.33	Картометрический метод	0.10	–
249	402962.39	2234560.43	403228.31	2232747.20	Картометрический метод	0.10	–
250	402959.99	2234551.55	403198.14	2232724.73	Картометрический метод	0.10	–
251	402958.19	2234546.05	403193.93	2232721.58	Картометрический метод	0.10	–
252	402953.76	2234532.16	403175.75	2232731.95	Картометрический метод	0.10	–
253	402954.07	2234526.67	403172.87	2232736.45	Картометрический метод	0.10	–
254	402955.06	2234509.88	403166.30	2232735.03	Картометрический метод	0.10	–
255	402956.96	2234495.84	403161.40	2232754.47	Картометрический метод	0.10	–
256	402958.21	2234488.52	403154.58	2232765.17	Картометрический метод	0.10	–
257	402960.98	2234482.13	403151.77	2232789.57	Картометрический метод	0.10	–
258	402963.46	2234474.51	403149.34	2232798.73	Картометрический метод	0.10	–
259	402966.55	2234467.49	403138.93	2232876.38	Картометрический метод	0.10	–
260	402970.85	2234459.27	403136.15	2232894.34	Картометрический метод	0.10	–
261	402976.10	2234448.92	403130.47	2232935.34	Картометрический метод	0.10	–
262	402982.58	2234433.07	403089.55	2232924.20	Картометрический метод	0.10	–
263	402986.59	2234426.39	402981.18	2232894.87	Картометрический метод	0.10	–

264	402993.04	2234417.86	402936.59	2232882.81	Картометрический метод	0.10	–
265	402997.96	2234412.68	–	–	Картометрический метод	0.10	–
266	403003.16	2234408.44	–	–	Картометрический метод	0.10	–
267	403010.83	2234403.59	–	–	Картометрический метод	0.10	–
268	403018.79	2234401.18	–	–	Картометрический метод	0.10	–
269	403027.66	2234400.00	–	–	Картометрический метод	0.10	–
270	403046.90	2234401.31	–	–	Картометрический метод	0.10	–
271	403057.91	2234404.42	–	–	Картометрический метод	0.10	–
272	403066.13	2234408.12	–	–	Картометрический метод	0.10	–
273	403074.68	2234410.30	–	–	Картометрический метод	0.10	–
274	403089.05	2234409.74	–	–	Картометрический метод	0.10	–
275	403105.89	2234408.00	–	–	Картометрический метод	0.10	–
276	403118.72	2234405.30	–	–	Картометрический метод	0.10	–
277	403130.97	2234401.40	–	–	Картометрический метод	0.10	–
278	403164.24	2234391.64	–	–	Картометрический метод	0.10	–
279	403195.44	2234389.21	–	–	Картометрический метод	0.10	–
280	403211.64	2234386.84	–	–	Картометрический метод	0.10	–
281	403220.22	2234381.69	–	–	Картометрический метод	0.10	–
282	403228.50	2234375.32	–	–	Картометрический метод	0.10	–
283	403234.65	2234369.24	–	–	Картометрический метод	0.10	–
284	403237.71	2234364.37	–	–	Картометрический метод	0.10	–
285	403240.50	2234357.98	–	–	Картометрический метод	0.10	–
286	403242.98	2234351.57	–	–	Картометрический метод	0.10	–
287	403246.35	2234345.18	–	–	Картометрический метод	0.10	–
288	403261.41	2234326.02	–	–	Картометрический метод	0.10	–
289	403264.22	2234315.03	–	–	Картометрический метод	0.10	–
290	403267.03	2234301.92	–	–	Картометрический метод	0.10	–
291	403269.53	2234288.50	–	–	Картометрический метод	0.10	–
292	403269.87	2234279.34	–	–	Картометрический метод	0.10	–
293	403269.33	2234267.43	–	–	Картометрический метод	0.10	–
294	403268.12	2234261.01	–	–	Картометрический метод	0.10	–
295	403265.70	2234253.38	–	–	Картометрический метод	0.10	–
296	403259.82	2234238.37	–	–	Картометрический метод	0.10	–
297	403249.82	2234216.94	–	–	Картометрический метод	0.10	–

298	403254.40	2234215.89	–	–	Картометрический метод	0.10	–
299	403253.72	2234212.96	–	–	Картометрический метод	0.10	–
300	403253.04	2234210.04	–	–	Картометрический метод	0.10	–
301	403258.76	2234208.68	–	–	Картометрический метод	0.10	–
302	403252.45	2234198.25	–	–	Картометрический метод	0.10	–
303	403235.17	2234181.63	–	–	Картометрический метод	0.10	–
304	403225.52	2234172.36	–	–	Картометрический метод	0.10	–
305	403220.64	2234166.41	–	–	Картометрический метод	0.10	–
306	403199.80	2234141.05	–	–	Картометрический метод	0.10	–
307	403185.57	2234121.57	–	–	Картометрический метод	0.10	–
308	403173.50	2234111.69	–	–	Картометрический метод	0.10	–
309	403153.34	2234098.94	–	–	Картометрический метод	0.10	–
310	403133.71	2234089.28	–	–	Картометрический метод	0.10	–
311	403117.57	2234084.26	–	–	Картометрический метод	0.10	–
312	403095.08	2234084.25	–	–	Картометрический метод	0.10	–
313	403084.50	2234086.63	–	–	Картометрический метод	0.10	–
314	403058.57	2234105.69	–	–	Картометрический метод	0.10	–
315	403040.85	2234115.57	–	–	Картометрический метод	0.10	–
316	403026.83	2234120.23	–	–	Картометрический метод	0.10	–
317	403019.32	2234120.23	–	–	Картометрический метод	0.10	–
318	403007.50	2234116.00	–	–	Картометрический метод	0.10	–
319	402965.70	2234094.30	–	–	Картометрический метод	0.10	–
320	402935.54	2234076.31	–	–	Картометрический метод	0.10	–
321	402930.25	2234074.20	–	–	Картометрический метод	0.10	–
322	402922.92	2234074.09	–	–	Картометрический метод	0.10	–
323	402914.52	2234070.53	–	–	Картометрический метод	0.10	–
324	402914.18	2234070.40	–	–	Картометрический метод	0.10	–
325	402912.78	2234063.88	–	–	Картометрический метод	0.10	–
326	402907.23	2234055.94	–	–	Картометрический метод	0.10	–
327	402887.39	2234037.15	–	–	Картометрический метод	0.10	–
328	402862.12	2234008.49	–	–	Картометрический метод	0.10	–
329	402823.89	2233947.99	–	–	Картометрический метод	0.10	–
330	402794.59	2233898.17	–	–	Картометрический метод	0.10	–
331	402775.68	2233866.02	–	–	Картометрический метод	0.10	–

332	402758.76	2233835.61	–	–	Картометрический метод	0.10	–
333	402761.73	2233816.74	–	–	Картометрический метод	0.10	–
334	402764.29	2233817.26	–	–	Картометрический метод	0.10	–
335	402764.66	2233815.30	–	–	Картометрический метод	0.10	–
336	402762.08	2233814.78	–	–	Картометрический метод	0.10	–
337	402763.23	2233807.42	–	–	Картометрический метод	0.10	–
338	402765.12	2233789.46	–	–	Картометрический метод	0.10	–
339	402769.03	2233768.52	–	–	Картометрический метод	0.10	–
340	402770.40	2233760.91	–	–	Картометрический метод	0.10	–
341	402771.60	2233753.24	–	–	Картометрический метод	0.10	–
342	402771.49	2233754.85	–	–	Картометрический метод	0.10	–
343	402774.48	2233738.22	–	–	Картометрический метод	0.10	–
344	402805.62	2233579.87	–	–	Картометрический метод	0.10	–
345	402806.85	2233573.80	–	–	Картометрический метод	0.10	–
346	402809.77	2233574.33	–	–	Картометрический метод	0.10	–
347	402810.12	2233572.37	–	–	Картометрический метод	0.10	–
348	402807.23	2233571.86	–	–	Картометрический метод	0.10	–
349	402807.57	2233570.17	–	–	Картометрический метод	0.10	–
350	402809.60	2233559.99	–	–	Картометрический метод	0.10	–
351	402839.76	2233373.83	–	–	Картометрический метод	0.10	–
352	402859.41	2233266.40	–	–	Картометрический метод	0.10	–
353	402864.33	2233267.24	–	–	Картометрический метод	0.10	–
354	402864.68	2233265.27	–	–	Картометрический метод	0.10	–
355	402859.79	2233264.39	–	–	Картометрический метод	0.10	–
356	402892.03	2233088.26	–	–	Картометрический метод	0.10	–
357	402900.01	2233079.08	–	–	Картометрический метод	0.10	–
358	402903.70	2233059.27	–	–	Картометрический метод	0.10	–
359	402915.73	2232994.57	–	–	Картометрический метод	0.10	–
360	402926.83	2232942.45	–	–	Картометрический метод	0.10	–
361	402936.59	2232882.81	–	–	Картометрический метод	0.10	–
362	402934.87	2232878.68	–	–	Картометрический метод	0.10	–
363	402931.76	2232871.24	–	–	Картометрический метод	0.10	–
364	402965.64	2232717.36	–	–	Картометрический метод	0.10	–
365	402928.79	2232713.60	–	–	Картометрический метод	0.10	–



366	402864.78	2232713.60	–	–	Картометрический метод	0.10	–
367	402826.05	2232723.92	–	–	Картометрический метод	0.10	–
368	402829.57	2232716.78	–	–	Картометрический метод	0.10	–
369	402833.01	2232689.81	–	–	Картометрический метод	0.10	–
370	402835.25	2232479.24	–	–	Картометрический метод	0.10	–
371	402835.38	2232470.24	–	–	Картометрический метод	0.10	–
372	402835.56	2232457.45	–	–	Картометрический метод	0.10	–
373	402836.05	2232422.95	–	–	Картометрический метод	0.10	–
374	402836.49	2232391.78	–	–	Картометрический метод	0.10	–
375	402835.78	2232383.73	–	–	Картометрический метод	0.10	–
376	402834.56	2232334.84	–	–	Картометрический метод	0.10	–
377	402841.45	2232002.25	–	–	Картометрический метод	0.10	–
378	402843.99	2231960.25	–	–	Картометрический метод	0.10	–
379	402866.29	2231944.27	–	–	Картометрический метод	0.10	–
380	402974.12	2231925.19	–	–	Картометрический метод	0.10	–
381	403091.24	2231906.61	–	–	Картометрический метод	0.10	–
382	403149.22	2231896.56	–	–	Картометрический метод	0.10	–
383	403205.01	2231886.68	–	–	Картометрический метод	0.10	–
384	403233.13	2231889.58	–	–	Картометрический метод	0.10	–
385	403270.58	2231893.62	–	–	Картометрический метод	0.10	–
386	403276.22	2231894.23	–	–	Картометрический метод	0.10	–
387	403276.64	2231895.22	–	–	Картометрический метод	0.10	–
388	403288.17	2231922.14	–	–	Картометрический метод	0.10	–
389	403291.96	2231931.03	–	–	Картометрический метод	0.10	–
390	403296.22	2231940.95	–	–	Картометрический метод	0.10	–
391	403325.95	2232010.44	–	–	Картометрический метод	0.10	–
392	403686.95	2232323.34	–	–	Картометрический метод	0.10	–
393	404197.72	2232442.26	–	–	Картометрический метод	0.10	–
394	404210.86	2232445.31	–	–	Картометрический метод	0.10	–
395	404154.92	2232511.50	–	–	Картометрический метод	0.10	–
396	404067.59	2232630.35	–	–	Картометрический метод	0.10	–
397	403978.91	2232744.60	–	–	Картометрический метод	0.10	–
398	403887.56	2232875.87	–	–	Картометрический метод	0.10	–
399	403884.33	2232880.52	–	–	Картометрический метод	0.10	–

400	403877.01	2232877.84	–	–	Картометрический метод	0.10	–
401	403864.02	2232895.90	–	–	Картометрический метод	0.10	–
402	403855.22	2232908.05	–	–	Картометрический метод	0.10	–
403	403963.62	2232935.42	–	–	Картометрический метод	0.10	–
404	404042.22	2232956.00	–	–	Картометрический метод	0.10	–
405	404043.69	2232957.92	–	–	Картометрический метод	0.10	–
406	404046.03	2232958.46	–	–	Картометрический метод	0.10	–
407	404047.33	2232957.83	–	–	Картометрический метод	0.10	–
408	404136.87	2232979.42	–	–	Картометрический метод	0.10	–
409	404239.90	2233006.89	–	–	Картометрический метод	0.10	–
410	404241.59	2233009.27	–	–	Картометрический метод	0.10	–
411	404243.90	2233009.66	–	–	Картометрический метод	0.10	–
412	404245.99	2233008.64	–	–	Картометрический метод	0.10	–
413	404348.93	2233035.16	–	–	Картометрический метод	0.10	–
414	404350.12	2233055.03	–	–	Картометрический метод	0.10	–
415	404355.37	2233056.52	–	–	Картометрический метод	0.10	–
416	404309.77	2233215.18	–	–	Картометрический метод	0.10	–
417	404304.47	2233233.57	–	–	Картометрический метод	0.10	–
418	404314.04	2233236.55	–	–	Картометрический метод	0.10	–
419	404296.89	2233292.87	–	–	Картометрический метод	0.10	–
420	404342.26	2233306.10	–	–	Картометрический метод	0.10	–
1	404407.60	2233322.63	402756.95	2232839.82	Картометрический метод	0.10	–
–	–	–	–	–	–	–	–
421	–	–	404391.26	2234247.48	Картометрический метод	0.10	–
422	–	–	404394.52	2234242.54	Картометрический метод	0.10	–
423	–	–	404399.46	2234245.81	Картометрический метод	0.10	–
424	–	–	404396.20	2234250.74	Картометрический метод	0.10	–
421	–	–	404391.26	2234247.48	Картометрический метод	0.10	–
–	–	–	–	–	–	–	–
425	–	–	404466.13	2234224.20	Картометрический метод	0.10	–
426	–	–	404471.83	2234222.64	Картометрический метод	0.10	–
427	–	–	404473.39	2234228.34	Картометрический метод	0.10	–
428	–	–	404467.70	2234229.90	Картометрический метод	0.10	–
425	–	–	404466.13	2234224.20	Картометрический метод	0.10	–
–	–	–	–	–	–	–	–

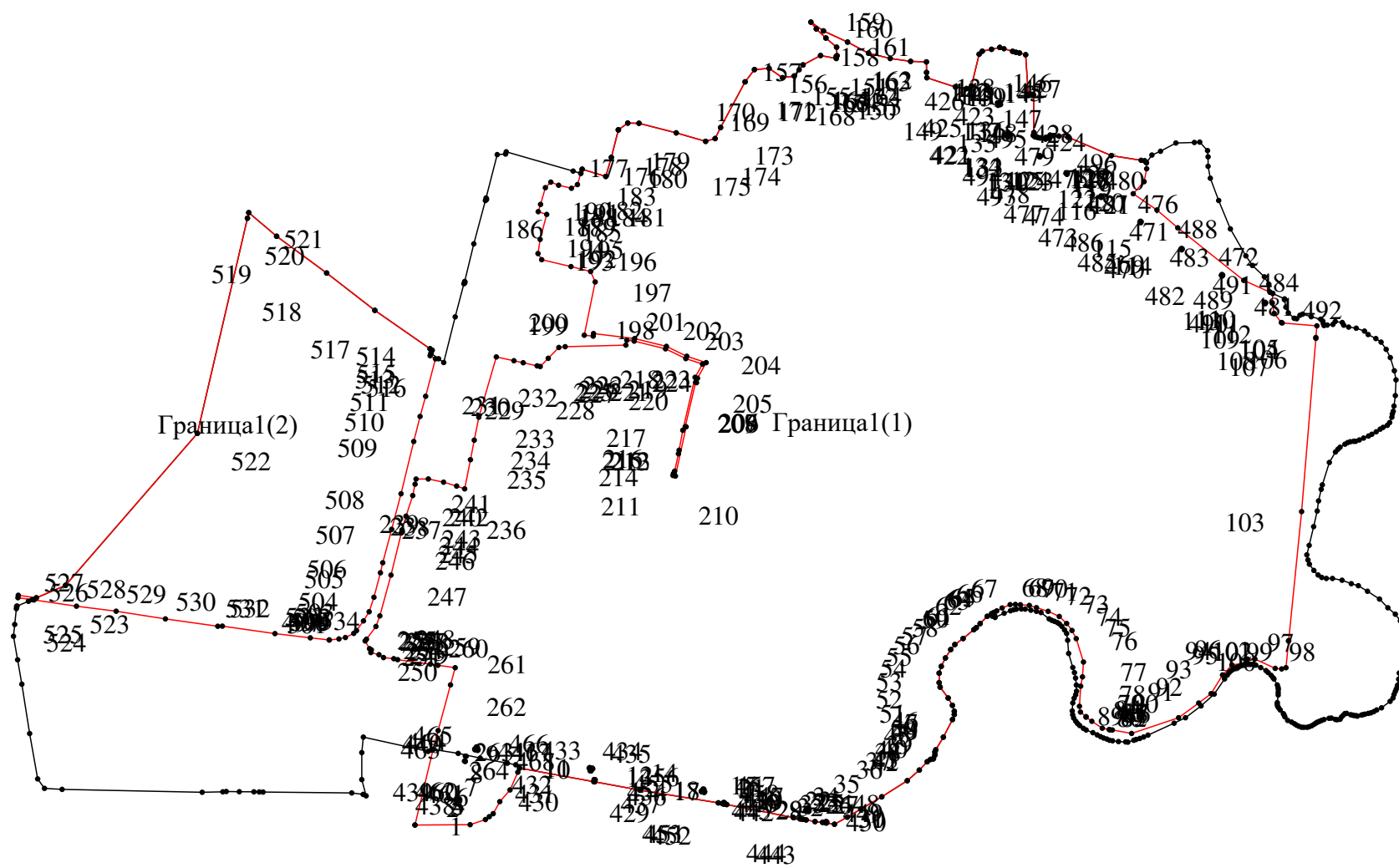
429	–	–	402885.34	2233257.52	Картометрический метод	0.10	–
430	–	–	402885.71	2233255.56	Картометрический метод	0.10	–
431	–	–	402889.36	2233256.23	Картометрический метод	0.10	–
432	–	–	402891.77	2233253.41	Картометрический метод	0.10	–
433	–	–	402893.29	2233254.71	Картометрический метод	0.10	–
434	–	–	402890.88	2233257.54	Картометрический метод	0.10	–
435	–	–	402892.11	2233261.03	Картометрический метод	0.10	–
436	–	–	402890.23	2233261.70	Картометрический метод	0.10	–
437	–	–	402888.99	2233258.20	Картометрический метод	0.10	–
429	–	–	402885.34	2233257.52	Картометрический метод	0.10	–
–	–	–	–	–	–	–	–
438	–	–	402908.28	2232959.17	Картометрический метод	0.10	–
439	–	–	402908.66	2232957.21	Картометрический метод	0.10	–
440	–	–	402920.44	2232959.45	Картометрический метод	0.10	–
441	–	–	402920.07	2232961.42	Картометрический метод	0.10	–
438	–	–	402908.28	2232959.17	Картометрический метод	0.10	–
–	–	–	–	–	–	–	–
442	–	–	402789.08	2233774.07	Картометрический метод	0.10	–
443	–	–	402791.49	2233771.23	Картометрический метод	0.10	–
444	–	–	402790.24	2233767.73	Картометрический метод	0.10	–
445	–	–	402792.11	2233767.06	Картометрический метод	0.10	–
446	–	–	402793.37	2233770.55	Картометрический метод	0.10	–
447	–	–	402797.02	2233771.21	Картометрический метод	0.10	–
448	–	–	402796.66	2233773.19	Картометрический метод	0.10	–
449	–	–	402793.01	2233772.52	Картометрический метод	0.10	–
450	–	–	402790.62	2233775.35	Картометрический метод	0.10	–
442	–	–	402789.08	2233774.07	Картометрический метод	0.10	–
–	–	–	–	–	–	–	–
451	–	–	402834.33	2233526.43	Картометрический метод	0.10	–
452	–	–	402836.76	2233523.63	Картометрический метод	0.10	–
453	–	–	402835.54	2233520.12	Картометрический метод	0.10	–
454	–	–	402837.42	2233519.45	Картометрический метод	0.10	–
455	–	–	402838.64	2233522.96	Картометрический метод	0.10	–
456	–	–	402842.30	2233523.65	Картометрический метод	0.10	–
457	–	–	402841.92	2233525.61	Картометрический метод	0.10	–

458	-	-	402838.27	2233524.92	Картометрический метод	0.10	-
459	-	-	402835.86	2233527.74	Картометрический метод	0.10	-
451	-	-	402834.33	2233526.43	Картометрический метод	0.10	-
-	-	-	-	-	-	-	-
460	-	-	402934.35	2232988.48	Картометрический метод	0.10	-
461	-	-	402936.76	2232985.67	Картометрический метод	0.10	-
462	-	-	402935.52	2232982.16	Картометрический метод	0.10	-
463	-	-	402937.40	2232981.51	Картометрический метод	0.10	-
464	-	-	402938.64	2232984.99	Картометрический метод	0.10	-
465	-	-	402942.30	2232985.68	Картометрический метод	0.10	-
466	-	-	402941.93	2232987.64	Картометрический метод	0.10	-
467	-	-	402938.28	2232986.96	Картометрический метод	0.10	-
468	-	-	402935.87	2232989.78	Картометрический метод	0.10	-
460	-	-	402934.35	2232988.48	Картометрический метод	0.10	-
-	-	-	-	-	-	-	-
469	-	-	404122.89	2234659.98	Картометрический метод	0.10	-
470	-	-	404124.17	2234658.02	Картометрический метод	0.10	-
471	-	-	404126.14	2234659.30	Картометрический метод	0.10	-
472	-	-	404124.85	2234661.27	Картометрический метод	0.10	-
469	-	-	404122.89	2234659.98	Картометрический метод	0.10	-
-	-	-	-	-	-	-	-
473	-	-	404247.35	2234468.93	Картометрический метод	0.10	-
474	-	-	404248.64	2234466.97	Картометрический метод	0.10	-
475	-	-	404250.60	2234468.26	Картометрический метод	0.10	-
476	-	-	404249.32	2234470.22	Картометрический метод	0.10	-
473	-	-	404247.35	2234468.93	Картометрический метод	0.10	-
-	-	-	-	-	-	-	-
477	-	-	404302.31	2234387.74	Картометрический метод	0.10	-
478	-	-	404303.60	2234385.78	Картометрический метод	0.10	-
479	-	-	404305.56	2234387.07	Картометрический метод	0.10	-
480	-	-	404304.27	2234389.03	Картометрический метод	0.10	-
477	-	-	404302.31	2234387.74	Картометрический метод	0.10	-
-	-	-	-	-	-	-	-
481	-	-	404060.95	2234756.07	Картометрический метод	0.10	-
482	-	-	404062.22	2234754.10	Картометрический метод	0.10	-
483	-	-	404064.19	2234755.38	Картометрический метод	0.10	-

484	–	–	404062.92	2234757.34	Картометрический метод	0.10	–
481	–	–	404060.95	2234756.07	Картометрический метод	0.10	–
–	–	–	–	–	–	–	–
485	–	–	404187.37	2234562.58	Картометрический метод	0.10	–
486	–	–	404188.65	2234560.63	Картометрический метод	0.10	–
487	–	–	404190.61	2234561.91	Картометрический метод	0.10	–
488	–	–	404189.33	2234563.87	Картометрический метод	0.10	–
485	–	–	404187.37	2234562.58	Картометрический метод	0.10	–
–	–	–	–	–	–	–	–
489	–	–	403994.99	2234857.94	Картометрический метод	0.10	–
490	–	–	403996.28	2234855.99	Картометрический метод	0.10	–
491	–	–	403998.23	2234857.29	Картометрический метод	0.10	–
492	–	–	403996.93	2234859.24	Картометрический метод	0.10	–
489	–	–	403994.99	2234857.94	Картометрический метод	0.10	–
–	–	–	–	–	–	–	–
493	–	–	404343.42	2234323.24	Картометрический метод	0.10	–
494	–	–	404344.71	2234321.28	Картометрический метод	0.10	–
495	–	–	404346.66	2234322.56	Картометрический метод	0.10	–
496	–	–	404345.39	2234324.51	Картометрический метод	0.10	–
493	–	–	404343.42	2234323.24	Картометрический метод	0.10	–
Граница1(2)	–	–	–	–	–	–	–
497	–	–	403196.18	2232636.31	Картометрический метод	0.10	–
498	–	–	403198.70	2232659.36	Картометрический метод	0.10	–
499	–	–	403202.05	2232674.71	Картометрический метод	0.10	–
500	–	–	403211.92	2232694.48	Картометрический метод	0.10	–
501	–	–	403218.42	2232701.15	Картометрический метод	0.10	–
502	–	–	403241.46	2232717.63	Картометрический метод	0.10	–
503	–	–	403263.28	2232731.01	Картометрический метод	0.10	–
504	–	–	403297.68	2232742.49	Картометрический метод	0.10	–
505	–	–	403355.72	2232757.85	Картометрический метод	0.10	–
506	–	–	403379.56	2232763.42	Картометрический метод	0.10	–
507	–	–	403458.90	2232784.48	Картометрический метод	0.10	–
508	–	–	403543.36	2232806.81	Картометрический метод	0.10	–
509	–	–	403667.45	2232836.86	Картометрический метод	0.10	–
510	–	–	403727.11	2232851.96	Картометрический метод	0.10	–
511	–	–	403774.82	2232865.25	Картометрический метод	0.10	–

512	–	–	403863.72	2232888.53	Картометрический метод	0.10	–
513	–	–	403871.29	2232875.73	Картометрический метод	0.10	–
514	–	–	403877.01	2232877.84	Картометрический метод	0.10	–
515	–	–	403884.33	2232880.52	Картометрический метод	0.10	–
516	–	–	403887.56	2232875.87	Картометрический метод	0.10	–
517	–	–	403978.91	2232744.60	Картометрический метод	0.10	–
518	–	–	404067.59	2232630.35	Картометрический метод	0.10	–
519	–	–	404154.92	2232511.50	Картометрический метод	0.10	–
520	–	–	404210.86	2232445.31	Картометрический метод	0.10	–
521	–	–	404197.72	2232442.26	Картометрический метод	0.10	–
522	–	–	403686.95	2232323.34	Картометрический метод	0.10	–
523	–	–	403325.95	2232010.44	Картометрический метод	0.10	–
524	–	–	403296.22	2231940.95	Картометрический метод	0.10	–
525	–	–	403302.27	2231898.10	Картометрический метод	0.10	–
526	–	–	403296.49	2231897.31	Картометрический метод	0.10	–
527	–	–	403291.37	2231935.45	Картометрический метод	0.10	–
528	–	–	403276.56	2232036.16	Картометрический метод	0.10	–
529	–	–	403264.49	2232130.49	Картометрический метод	0.10	–
530	–	–	403246.32	2232247.35	Картометрический метод	0.10	–
531	–	–	403228.96	2232371.70	Картометрический метод	0.10	–
532	–	–	403229.07	2232382.59	Картометрический метод	0.10	–
533	–	–	403211.29	2232507.50	Картометрический метод	0.10	–
534	–	–	403201.31	2232591.25	Картометрический метод	0.10	–
497	–	–	403196.18	2232636.31	Картометрический метод	0.10	–
3. Сведения о характерных точках части (частей) границы объекта							
–	–	–	–	–	–	–	–

Раздел 4  
План границ объекта



Масштаб 1: 15000

Используемые условные знаки и обозначения:

Обозначения земельных участков, размеры которых не могут быть переданы в масштабе разделов графической части:

- Обозначение точки земельных участков, имеющиеся в ГКН сведения о границе которых достаточны для определения ее положения на местности.
- Обозначение точки земельных участков, имеющиеся в ГКН сведения о границе которых не достаточны для определения ее положения на местности.
- Обозначение точки земельных участков, представляющих собой единое землепользование с преобладанием обособленных участков, имеющиеся в ГКН сведения о границах которых достаточны для определения их положения на местности.
- Обозначение точки ранее учтенных земельных участков, представляющих собой единое землепользование с преобладанием обособленных участков, имеющиеся в ГКН сведения о границах которых не достаточны для определения их положения на местности.
- ==== Граница ранее учтенного земельного участка, представляющего собой единое землепользование с преобладанием условных участков, имеющиеся в ГКН сведения о границах которых достаточны для определения их положения на местности.
- Граница земельного участка, представляющего собой единое землепользование с преобладанием условных участков, имеющиеся в ГКН сведения о границах которых не достаточны для определения их положения на местности.

Обозначения земельных участков, размеры которых могут быть переданы в масштабе разделов графической части:

- Характерная точка границы, сведения о которой не позволяют однозначно определить ее положение на местности.
- Характерная точка границы, сведения о которой позволяют однозначно определить ее положение на местности.
- Существующая часть границы земельных участков, имеющиеся в ГКН сведения о которой достаточны для определения ее местоположения.
- Вновь образованная часть границы земельных участков, сведения о которой достаточны для определения ее местоположения.
- Существующая часть границы земельных участков, имеющиеся сведения о которой не достаточны для определения ее местоположения.
- Вновь образованная часть границы земельных участков, сведения о которой не достаточны для определения ее местоположения.
- ⊙ Базовая станция при спутниковых наблюдениях (GPS или ГЛОНАСС)
- △ Пункты опорной межевой сети (ОМС), (пункт ГГС)
- Пункты съемочного обоснования, созданные при проведении кадастровых работ
- ▽ Межевые знаки, которые использовались в качестве опорной сети или съемочного обоснования
- Внемасштабный площадной участок, границы которого установлены декларативно
- . . . Граница субъекта Российской Федерации
- . . . Граница муниципального образования
- — — Граница кадастрового округа
- — — Граница кадастрового района
- — — Граница кадастрового квартала



