

**ООО «ОГК – САМАРА»**

Свидетельство № П-175-6311146532-01 от 10.01.2014

---

Заказчик: ООО «АТИЯ»

Подрядчик: ООО «ОГК-САМАРА»

**ДОКУМЕНТАЦИЯ ПО ПЛАНИРОВКЕ ТЕРРИТОРИИ  
В ЦЕЛЯХ СТРОИТЕЛЬСТВА ЛИНЕЙНОГО ОБЪЕКТА –  
АВТОМОБИЛЬНОЙ ДОРОГИ В ГРАНИЦАХ КАДАСТРОВОГО  
КВАРТАЛА 63:22:1801004 СЕЛЬСКОГО ПОСЕЛЕНИЯ ЧУБОВКА  
МУНИЦИПАЛЬНОГО РАЙОНА КИНЕЛЬСКИЙ  
САМАРСКОЙ ОБЛАСТИ**

**МАТЕРИАЛЫ ПО ОБОСНОВАНИЮ  
ПРОЕКТА ПЛАНИРОВКИ ТЕРРИТОРИИ**

Том 2

Директор ООО «ОГК-САМАРА»



О.П. Купцов

ГИП ООО «ОГК-САМАРА»

A blue ink signature, likely belonging to K.A. Nesterenko.

К.А. Нестеренко

Самара 2022 г.

## СОСТАВ ДОКУМЕНТАЦИИ

Обозначение	Наименование	Шифр
<b>Том 1. Основная часть проекта планировки территории</b>		
	Раздел 1 «Проект планировки территории. Графическая часть».	ППТ.ОЧ. ГЧ
	Раздел 2 «Положение о размещении линейных объектов».	ППТ.ТЧ
<b>Том 2. Материалы по обоснованию проекта планировки территории</b>		
	Раздел 3 «Материалы по обоснованию проекта планировки территории. Графическая часть».	МО. ППТ. ГЧ
	Раздел 4 «Материалы по обоснованию проекта планировки территории. Пояснительная записка».	МО. ППТ. ТЧ
<b>Том 3. Основная часть проекта межевания территории</b>		
	Раздел 1 «Проект межевания территории. Графическая часть».	ОЧ. ПМТ. ГЧ
	Раздел 2 «Проект межевания территории. Текстовая часть».	ОЧ. ПМТ. ТЧ
<b>Том 4. Материалы по обоснованию проекта межевания территории</b>		
	Раздел 3 «Материалы по обоснованию проекта межевания территории. Графическая часть».	МО.ПМТ. ГЧ
	Раздел 4 «Материалы по обоснованию проекта межевания территории. Пояснительная записка».	МО.ПМТ. ТЧ

Взам. инв. №	
Подп. и дата	
Инв. № подл.	

(14)	(15)	(16)	(17)	Подп.	Дата				
					12.2022	Документация по планировке территории			
Изм.	Кол.уч.	Лист	№ док.	Подп.	Дата	Пояснительная записка	Стадия	Лист	Лист
Разраб.	Нестеренко				12.2022		ИРД	2	33
Проверил	Фамилия						ООО «ОГК-САМАРА»		
Должность	Фамилия								
Н. контр.	Фамилия								
Утв. (ГИП)	Нестеренко				12.2022				

## СОДЕРЖАНИЕ

Раздел 3 Графическая часть .....	4
Раздел 4 Пояснительная записка материалов по обоснованию проекта планировки территории в целях строительства линейного объекта – автомобильной дороги в границах кадастрового квартала 63:22:1801004 сельского поселения Чубовка муниципального района Кинельский Самарской области .....	7
1 Природно-климатические условия территории .....	8
2 Обоснование определения границ зон планируемого размещения объекта .....	9
3 Обоснование определения предельных параметров застройки территории в границах зон планируемого размещения объектов капитального строительства, входящих в состав линейного объекта .....	9
4 Ведомость пересечений границ зон планируемого размещения линейного объекта с сохраняемыми объектами капитального строительства (здание, строение, сооружение, объект, строительство которого не завершено), существующими и строящимися на момент подготовки проекта планировки территории .....	10
5 Ведомость пересечений границ зоны планируемого размещения линейного объекта с объектами капитального строительства, строительство которых запланировано в соответствии с ранее утвержденной документацией по планировке территории .....	11
6 Ведомость пересечений границ зон планируемого размещения линейного объекта (объектов) с водными объектами .....	11
7 Ведомость пересечений границ зон планируемого размещения линейного объекта с землями лесного фонда .....	11
8 Ведомость пересечений границ зон планируемого размещения линейного объекта с землями особо охраняемых природных территорий .....	12
9 Сведения о наличии (отсутствии) полезных ископаемых в недрах под земельным участком в зоне планируемого размещения линейного объекта .....	12
Приложения .....	13

Взам. инв. №	
Подп. и дата	
Инв. № подл.	

(14)	(15)	(16)	(17)		12.2022
Изм.	Кол.уч.	Лист	№ док.	Подп.	Дата

### Раздел 3 Графическая часть

Инв. № подл.	Подп. и дата	Взам. инв. №

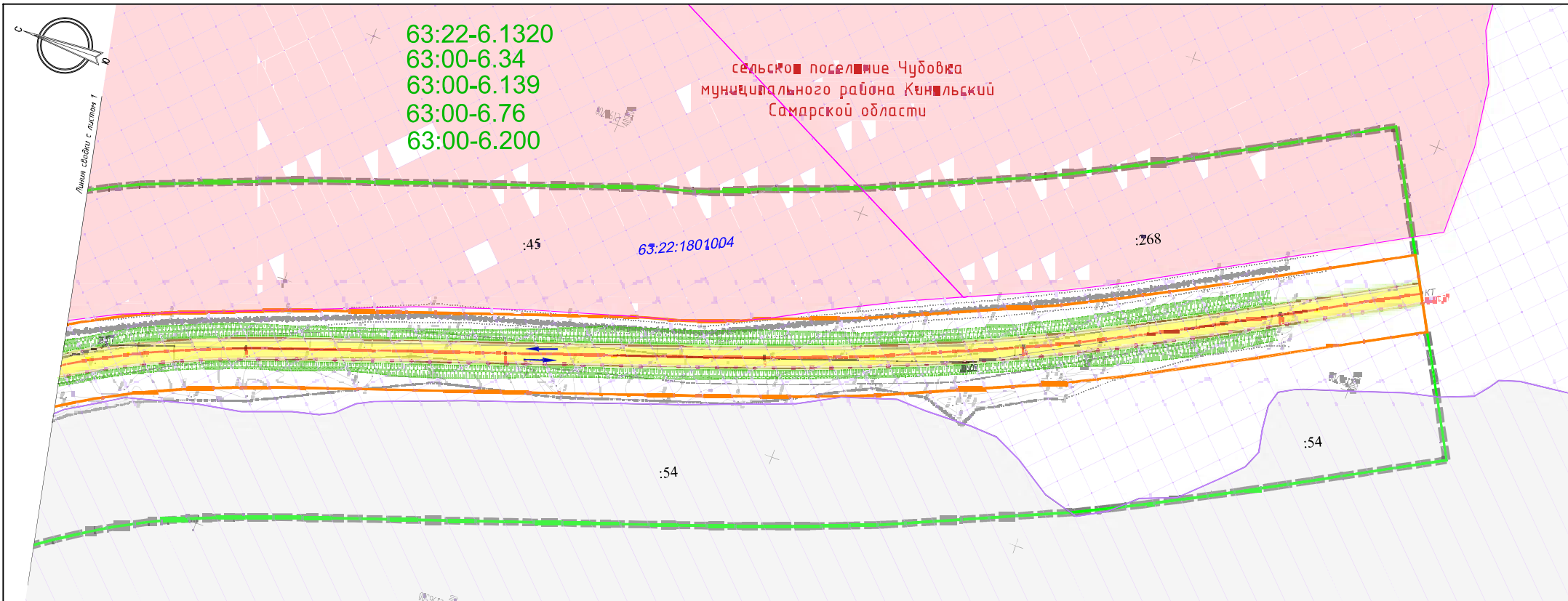
(14)	(15)	(16)	(17)	122022	
Изм.	Кол.уч.	Лист	№ док.	Подп.	Дата

Пояснительная записка

Лист







63:22-6.1320  
 63:00-6.34  
 63:00-6.139  
 63:00-6.76  
 63:00-6.200

сельское поселение Чудовка  
 муниципального района Кинельский  
 Самарской области

63:22:1801004

:45

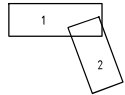
:268

:54

:54

Линия связи с листом 1

Схема раскладки листов



Пояснительные надписи, содержащие информацию о линейном объекте транспортной инфраструктуры

- Граница территории, в отношении которой осуществляется подготовка проекта планировки территории
- Граница зоны планируемого размещения линейного объекта – автомобильной дороги в границах кадастрового квартала 63:22:1801004 сельского поселения Чудовка муниципального района Кинельский Самарской области
- Придорожная полоса
- Граница сельского поселения Чудовка, муниципального района Кинельский Самарской области
- Линии направления движения

- :587 Границы земельных участков, поставленных на государственный кадастровый учет (Категория земель: Земли сельскохозяйственного назначения)
- :587 Границы земельных участков, поставленных на государственный кадастровый учет (Категория земель: Земли промышленности, энергетики, транспорта, связи, радиотелевизионной, кабельной, оптоволоконной, связи для обслуживания населения, земель орошения, земель рекреации и земель специального назначения)
- :575 Объекты капитального строительства
- Границы кадастровых кварталов
- Зоны с особыми условиями использования территории, состоящие на кадастровом учете

					МО-ППТ-3. ГЧ		
					Документация по планировке территории в целях строительства линейного объекта – автомобильной дороги в границах кадастрового квартала 63:22:1801004 сельского поселения Чудовка муниципального района Кинельский Самарской области		
Изм.	Кол-во	Лист	№ док.	Подп.	Дата	Материалы по обоснованию проекта планировки территории. Графическая часть	
ГИП		Нестеренко			12.22		
Разработал		Коновалов			12.22	Стадия	
						Лист	Листов
						ППТ	2
						ООО "ОГК-САМАРА"	

Схемы использования территории, организации улично-дорожной сети, вертикальной планировки, инженерной инфраструктуры и защиты объектов культурного наследия, зон с особыми условиями использования территории, планировки улиц, размещения объектов культурного наследия, зон с особыми условиями использования территории, планировки улиц, размещения объектов культурного наследия, зон с особыми условиями использования территории, планировки улиц, размещения объектов культурного наследия, зон с особыми условиями использования территории.

**Раздел 4 Пояснительная записка материалов по обоснованию проекта планировки территории в целях строительства линейного объекта – автомобильной дороги в границах кадастрового квартала 63:22:1801004 сельского поселения Чубовка муниципального района Кинельский Самарской области**

**Общие положения**

Проект планировки территории подготовлен Обществом с ограниченной ответственностью «ОГК-САМАРА» на основании задания на выполнение работ по подготовке документации по планировке территории в целях строительства линейного объекта – автомобильной дороги в границах кадастрового квартала 63:22:1801004 сельского поселения Чубовка муниципального района Кинельский Самарской области (далее – автомобильная дорога), являющегося приложением № 1 к Договору от 04.10.2022 № 61/2022, заключенному с Обществом с ограниченной ответственностью «АТИЯ».

Документация по планировке территории выполнена на основании результатов инженерных изысканий, выполненных Обществом с ограниченной ответственностью «ОГК-САМАРА» и Обществом с ограниченной ответственностью Научно-производственное объединение «СтройИзыскания» в 2022 году.

Взам. инв. №	
Подп. и дата	
Инв. № подл.	

						Документация по планировке территории			
(14)	(15)	(16)	(17)		12.2022				
Изм.	Кол.уч.	Лист	№ док.	Подп.	Дата	Пояснительная записка	Стадия	Лист	Лист
Разраб.		Нестеренко			12.2022		ИРД	7	33
Проверил		Фамилия					ООО «ОГК-САМАРА»		
Должность		Фамилия							
Н. контр.		Фамилия							
Утв. (ГИП)		Нестеренко			12.2022				

## 1 Природно-климатические условия территории

Климат территории муниципального района Кинельский резко континентальный. Средняя месячная температура воздуха изменяется от 28,4 °С в июле, до –14 °С в январе. Среднегодовая температура составляет 3,8 °С. Среднегодовая амплитуда температур составляет 34,4 °С.

Переход среднесуточной температуры воздуха через 0 °С в сторону понижения осуществляется в октябре-ноябре. Продолжительность зимнего периода около 5 месяцев. Продолжительность устойчивых непрерывных морозов составляет около 120 дней. Ежегодно, в отдельные дни температура понижается до –30 °С. В среднем, один раз в 10 лет температура может опускаться до – 40 °С. В течение зимы бывает 11-16 дней с оттепелями.

Первый снежный покров устанавливается в конце октября начале ноября, затем тает. В третьей декаде ноября устанавливается постоянный снежный покров. Средняя продолжительность его залегания 140-150 дней, а в отдельные зимы – 100-128 или 168-185 дней. Толщина снежного покрова в среднем составляет 25 см, доходя в отдельные годы до 1 м и более. Окончательно снег сходит в первой половине апреля, но иногда этот процесс задерживается на 2-3 недели.

Летний максимум температуры достигает 40°С.

Характерной особенностью климата является быстрое нарастание температуры воздуха весной. Наиболее теплый месяц в году июль.

Господствующими ветрами в летний период являются юго-западные и северозападные, в зимний – южные, юго-западные и юго-восточные.

Взам. инв. №	
Подп. и дата	
Инв. № подл.	

(14)	(15)	(16)	(17)		122022
Изм.	Кол.уч.	Лист	№ док.	Подп.	Дата

Частичная повторяемость антициклонов является причиной засух и суховеев. Число дней с суховеями за теплый период в среднем составляет 16-20 дней, в засушливые годы до 90 дней.

Среднемесячная скорость ветра не превышает 4-5 м/сек. Штилевая погода бывает не более 1-2 дней в месяц.

Среднегодовое количество осадков составляет 470 мм. Сумма осадков за теплый период (июнь-октябрь) составляет 290 мм, зимний – 150 мм. Максимум осадков, приобретающих нередко ливневый характер, приходится на июнь-июль.

## **2 Обоснование определения границ зон планируемого размещения объекта**

Зона планируемого размещения автомобильной дороги определена с учетом сведений государственного кадастра недвижимости в соответствии с Постановлением Правительства РФ от 02.09.2009 № 717 «О нормах отвода земель для размещения автомобильных дорог и (или) объектов дорожного сервиса».

Прохождение трассы проектируемого объекта принято на основании проведенных инженерных изысканий и оценки характеристик проектируемой территории. Выбранный вариант трассы является наиболее приемлемым.

## **3 Обоснование определения предельных параметров застройки территории в границах зон планируемого размещения объектов капитального строительства, входящих в состав линейного объекта**

Предельные (минимальные и (или) максимальные) размеры земельных участков, предельные параметры разрешенного строительства, реконструкции объектов капитального строительства, расположенных в зонах транспортной

Взам. инв. №	
Подп. и дата	
Инв. № подл.	

(14)	(15)	(16)	(17)		122022
Изм.	Кол.уч.	Лист	№ док.	Подп.	Дата

и инженерной инфраструктур, устанавливаются в соответствии с проектной документацией.

Территория, занимаемая площадками (земельными участками) объектов транспортной и инженерной инфраструктур, учреждениями и предприятиями обслуживания, должна составлять не менее 60% всей территории зоны.

Высотные параметры специальных сооружений определяются технологическими требованиями.

Требования к параметрам сооружений и границам земельных участков являются расчетными и определяются в соответствии с назначением, специализацией объекта, планируемой вместимостью, мощностью и объемами ресурсов, необходимых для функционирования объекта, - количество работающих, посетителей и т.п. по специализированным проектам и нормативам.

**4 Ведомость пересечений границ зон планируемого размещения линейного объекта с сохраняемыми объектами капитального строительства (здание, строение, сооружение, объект, строительство которого не завершено), существующими и строящимися на момент подготовки проекта планировки территории**

В границах зоны планируемого размещения автомобильной дороги объекты капитального строительства (здание, строение, сооружение, объект, строительство которого не завершено), существующие и строящиеся на момент подготовки проекта планировки территории отсутствуют.

Взам. инв. №	
Подп. и дата	
Инв. № подл.	

(14)	(15)	(16)	(17)		122022
Изм.	Кол.уч.	Лист	№ док.	Подп.	Дата

Пояснительная записка

Лист

10

**5 Ведомость пересечений границ зоны планируемого размещения линейного объекта с объектами капитального строительства, строительство которых запланировано в соответствии с ранее утвержденной документацией по планировке территории**

В границах разработки документации по планировке территории объекты капитального строительства, строительство которых запланировано в соответствии с ранее утвержденной документацией по планировке территории отсутствуют.


**6 Ведомость пересечений границ зон планируемого размещения линейного объекта (объектов) с водными объектами**

В соответствии с письмом министерства лесного хозяйства, охраны окружающей среды и природопользования Самарской области от 31.10.2022 № МЛХ-04-01/22774 зона планируемого размещения автомобильной дороги, находится вне береговой полосы, вне прибрежной защитной полосы, вне водоохранной зоны водных объектов.

**7 Ведомость пересечений границ зон планируемого размещения линейного объекта с землями лесного фонда**

В соответствии с письмом министерства лесного хозяйства, охраны окружающей среды и природопользования Самарской области от 31.10.2022 № МЛХ-04-02/22768 в зоне планируемого размещения автомобильной дороги земли лесного фонда отсутствуют.

Взам. инв. №	
Подп. и дата	
Инв. № подл.	

(14)	(15)	(16)	(17)		122022
Изм.	Кол.уч.	Лист	№ док.	Подп.	Дата

Пояснительная записка

Лист

11



### **8 Ведомость пересечений границ зон планируемого размещения линейного объекта с землями особо охраняемых природных территорий**

Согласно письму министерства лесного хозяйства, охраны окружающей среды и природопользования Самарской области от 21.10.2022 № МЛХ-03-03/22170 в границах зоны планируемого размещения автомобильной дороги, особо охраняемые природные территории отсутствуют.

### **9 Сведения о наличии (отсутствии) полезных ископаемых в недрах под земельным участком в зоне планируемого размещения линейного объекта**

Согласно письму министерства лесного хозяйства, охраны окружающей среды и природопользования Самарской области от 31.10.2022 № МЛХ-04-02/22768 в границах зоны планируемого размещения автомобильной дороги, отсутствуют участки недр местного значения, содержащие месторождения общераспространенных полезных ископаемых, участки недр местного значения, содержащие подземные воды, право пользования которыми предоставлено министерством, а также водозаборы централизованного водоснабжения хозяйственно-питьевого назначения, зоны санитарной охраны которых установлены в соответствии с законодательством Российской Федерации и Самарской области.

В соответствии с заключением Департамента по недропользованию по Приволжскому федеральному округу от 01.11.2022 № СМ-ПФО-13-00-36/2340 в границах участка предстоящей застройки месторождения полезных ископаемых в недрах отсутствуют.

Взам. инв. №	
Подп. и дата	
Инв. № подл.	

(14)	(15)	(16)	(17)		122022
Изм.	Кол.уч.	Лист	№ док.	Подп.	Дата

Пояснительная записка

Лист

12



## ПРИЛОЖЕНИЯ:

- Технический отчет по результатам инженерно-экологических изысканий «Линейный объект – автомобильная дорога в границах кадастрового квартала 63:22:1801004 сельского поселения Чубовка муниципального района Кинельский Самарской области» (представлен отдельным томом);

- Технический отчет по результатам инженерно-гидрометеорологических изысканий «Линейный объект – автомобильная дорога в границах кадастрового квартала 63:22:1801004 сельского поселения Чубовка муниципального района Кинельский Самарской области» (представлен отдельным томом);

- Технический отчет по результатам инженерно-геологических изысканий «Линейный объект – автомобильная дорога в границах кадастрового квартала 63:22:1801004 сельского поселения Чубовка муниципального района Кинельский Самарской области» (представлен отдельным томом);


- Технический отчет по результатам инженерно-геодезических изысканий «Линейный объект – автомобильная дорога в границах кадастрового квартала 63:22:1801004 сельского поселения Чубовка муниципального района Кинельский Самарской области» (представлен отдельным томом);

- Задание на проведение инженерных изысканий;

- Задание на подготовку документации по планировке территории для объекта;

- Письмо министерства лесного хозяйства, охраны окружающей среды и природопользования Самарской области, представленное письмом от 21.10.2022 № МЛХ-03-03/22170;

Взам. инв. №	
Подп. и дата	
Инв. № подл.	

(14)	(15)	(16)	(17)		122022
Изм.	Кол.уч.	Лист	№ док.	Подп.	Дата


Пояснительная записка

Лист

13

- Письмо министерства лесного хозяйства, охраны окружающей среды и природопользования Самарской области, представленных письмом от 31.10.2022 № МЛХ-04-02/22768;
- Письмо министерства лесного хозяйства, охраны окружающей среды и природопользования Самарской области, представленных письмом от 31.10.2022 № МЛХ-04-01/22774;
- Письмо министерства лесного хозяйства, охраны окружающей среды и природопользования Самарской области, представленных письмом от 02.11.2022 № МЛХ-05-02/22913;
- Заключение Приволжскнедра об отсутствии полезных ископаемых в недрах под участком предстоящей застройки от 01.11.2022 № СМ-ПФО-13-00-36/2340;
- Письмо Администрации сельского поселения Чубовка муниципального района Кинельский Самарской области от 10.10.2022 № 864.

Инва. № подл.	Подп. и дата	Взам. инв. №

(14)	(15)	(16)	(17)		122022
Изм.	Кол.уч.	Лист	№ док.	Подп.	Дата

Пояснительная записка

Лист

14

### ЗАДАНИЕ

**на выполнение работ по подготовке документации по планировке территории, разработке плана автомобильной дороги, а также комплекса инженерных изысканий в целях строительства линейного объекта – автомобильной дороги в границах кадастрового квартала 63:22:1801004 сельского поселения Чубовка муниципального района Кинельский Самарской области**

№ п/п	Перечень основных данных и требований	Содержание
1	Вид документации	Документация по планировке территории: проект планировки территории и проект межевания территории
3	Заказчик	Общество с ограниченной ответственностью «АТИЯ»
4	Подрядчик	Общество с ограниченной ответственностью «ОГК-САМАРА»
6	Цель разработки документации	- Установление границ зоны планируемого размещения объекта; - Установление границ земельных участков, занимаемых объектом.
7	Требования к выполнению и содержанию работ	1. Подготовка документации по планировке территории осуществляется на основании документов территориального планирования, правил землепользования и застройки в соответствии с требованиями технических регламентов, нормативов градостроительного проектирования, градостроительных регламентов с учетом границ территорий объектов культурного наследия, включенных в единый реестр объектов культурного наследия (памятников истории и культуры) народов Российской Федерации, границ территорий вновь выявленных объектов культурного наследия, границ зон с особыми условиями использования территорий, а также в соответствии с требованиями законодательства Российской Федерации, включая: 1.1. Гражданский кодекс Российской Федерации; 1.2. Градостроительный кодекс Российской Федерации; 1.3. Земельный кодекс Российской Федерации; 1.4. Лесной кодекс Российской Федерации; 1.5. Водный кодекс Российской Федерации; 1.6. Федеральный закон от 25.10.2001 № 137-ФЗ «О введении в действие Земельного кодекса Российской Федерации»; 1.7. Федеральный закон от 29.12.2004 № 191-ФЗ «О введении в действие Градостроительного кодекса Российской Федерации»; 1.8. Федеральный закон от 24.07.2007 № 221-ФЗ «О кадастровой деятельности»; 1.9. Федеральный закон от 13.07.2015 № 218-ФЗ «О государственной регистрации недвижимости»; 1.10. Федеральный закон от 08.11.2007 № 257-ФЗ «Об автомобильных дорогах и о дорожной деятельности в Российской Федерации и о внесении изменений в отдельные законодательные акты Российской Федерации»; 1.11. Федеральный закон от 25.06.2002 № 73-ФЗ «Об объектах культурного наследия (памятниках истории и культуры) народов Российской Федерации»; 1.12. Постановление Правительства Российской Федерации от 29.10.2009 № 860 «О требованиях к обеспеченности автомобильных дорог общего пользования объектами

		<p>дорожного сервиса, размещаемыми в границах полос отвода»;</p> <p>1.13. Постановление Правительства Российской Федерации от 02.09.2009 № 717 «О нормах отвода земель для размещения автомобильных дорог и (или) объектов дорожного сервиса»;</p> <p>1.14. Постановление Правительства Российской Федерации от 12.05.2017 № 564 «Об утверждении Положения о составе и содержании проектов планировки территории, предусматривающих размещение одного или нескольких линейных объектов»;</p> <p>1.15. Приказ Министерства строительства и жилищно-коммунального хозяйства Российской Федерации от 25.04.2017 № 742/пр «О Порядке установления и отображения красных линий, обозначающих границы территорий, занятых линейными объектами и (или) предназначенных для размещения линейных объектов»;</p> <p>1.16. «СП 42.13330.2011. Свод правил. Градостроительство. Планировка и застройка городских и сельских поселений. Актуализированная редакция СНиП 2.07.01-89*» (утв. Приказом Минэкономразвития Российской Федерации от 28.12.2010 № 820);</p> <p>1.17. «СП 34.13330.2012. Свод правил. Автомобильные дороги. Актуализированная редакция СНиП 2.05.02-85*» (утв. Приказом Минрегиона России от 30.06.2012 № 266);</p> <p>1.18. «СП 47.13330.2012. Свод правил. Инженерные изыскания для строительства. Основные положения. Актуализированная редакция СНиП 11-02-96» (утв. Приказом Госстроя России от 10.12.2012 № 83/ГС);</p> <p>1.19. Инструкция о порядке проектирования и установления красных линий в городах и других поселениях РФ, принятой постановлением Госстроя России от 06.04.1998 № 18-30 (далее - РДС 30-201-98), в части не противоречащей действующему законодательству;</p> <p>1.20. Закон Самарской области от 11.03.2005 № 94-ГД «О земле»;</p> <p>1.21. Иные нормативные правовые акты Российской Федерации и Самарской области, технические регламенты и документы, государственные стандарты, нормы и правила.</p>
8	Наименование объекта	Автомобильная дорога в границах кадастрового квартала 63:22:1801004 сельского поселения Чубовка муниципального района Кинельский Самарской области
9	Описание территории с указанием ее основных характеристик (местонахождение и основные характеристики)	Местоположение: Российская Федерация, Самарская область, сельское поселение Чубовка муниципального района Кинельский Самарской области
10	Перечень выполняемых работ:	<ul style="list-style-type: none"> <li>- План автомобильной дороги;</li> <li>- Инженерные изыскания в составе: инженерно-геодезические изыскания, инженерно-геологические изыскания, инженерно-экологические изыскания, инженерно-гидрометеорологические изыскания;</li> <li>- Документация по планировке территории.</li> </ul>
11	Состав и содержание работ	<p>Основная (утверждаемая) часть проекта планировки территории:</p> <p>Раздел I "Проект планировки территории. Графическая часть"</p> <ul style="list-style-type: none"> <li>- чертеж красных линий;</li> <li>- чертеж границ зон планируемого размещения линейных объектов;</li> <li>- чертеж границ зон планируемого размещения линейных</li> </ul>

		<p>объектов, подлежащих реконструкции в связи с изменением их местоположения.</p> <p>Раздел 2 "Положение о размещении линейных объектов"</p> <p>Раздел 3 "Материалы по обоснованию проекта планировки территории. Графическая часть"</p> <ul style="list-style-type: none"> <li>- схема расположения элементов планировочной структуры (территорий, занятых линейными объектами и (или) предназначенных для размещения линейных объектов);</li> <li>- схема использования территории в период подготовки проекта планировки территории;</li> <li>- схема организации улично-дорожной сети и движения транспорта;</li> <li>- схема вертикальной планировки территории, инженерной подготовки и инженерной защиты территории;</li> <li>- схема границ территорий объектов культурного наследия;</li> <li>- схема границ зон с особыми условиями использования территорий, особо охраняемых природных территорий, лесничеств;</li> <li>- схема границ территорий, подверженных риску возникновения чрезвычайных ситуаций природного и техногенного характера (пожар, взрыв, химическое, радиоактивное заражение, затопление, подтопление, оползень, карсты, эрозия и т.д.);</li> <li>- схема конструктивных и планировочных решений.</li> </ul> <p>Раздел 4 "Материалы по обоснованию проекта планировки территории. Пояснительная записка"</p> <p>Раздел 1 "Проект межевания территории. Графическая часть" - чертежи межевания территории.</p> <p>Раздел 2 "Проект межевания территории. Текстовая часть".</p> <p>Раздел 3 "Материалы по обоснованию проекта межевания территории. Графическая часть"</p> <ul style="list-style-type: none"> <li>- чертежи по обоснованию проекта межевания территории.</li> </ul> <p>Раздел 4 "Материалы по обоснованию проекта межевания территории. Пояснительная записка".</p>
12	Согласование и утверждение	<p>Подрядчик обеспечивает согласование документации по планировке территории и её утверждение в соответствии с требованиями действующего законодательства Российской Федерации.</p>
13	Количество экземпляров документации	<p>Документация передается:</p> <ul style="list-style-type: none"> <li>на бумажном носителе-2 экземпляра;</li> <li>на электронном носителе-в 1 экземпляре.</li> </ul> <p>Формат файлов текстовой части doc, pdf; формат файлов графической части pdf.</p>

### ЗАДАНИЕ

**на выполнение работ по подготовке инженерных изысканий в целях строительства  
линейного объекта – автомобильной дороги в границах кадастрового квартала 63:22:1801004  
сельского поселения Чубовка муниципального района Кинельский Самарской области**

№ п/п	Перечень основных данных и требований	Содержание
1	Вид документации	Технический отчет по результатам инженерных изысканий
3	Генеральный подрядчик	Общество с ограниченной ответственностью «ОГК-САМАРА»
4	Субподрядчик	Общество с ограниченной ответственностью Научно-производственное объединение «СтройИзыскания»
6	Требования к выполнению и содержанию работ	<p>Подготовка технических отчетов по результатам инженерных изысканий осуществляется в соответствии с требованиями ст. 47 ГрК РФ, а также постановлением Правительства Российской Федерации от 19.01.2006 № 20 «Об инженерных изысканиях для подготовки проектной документации, строительства, реконструкции объектов капитального строительства» включая:</p> <p>«СП 47.13330.2012. Свод правил. Инженерные изыскания для строительства. Основные положения. Актуализированная редакция СНиП 11-02-96» (утв. Приказом Госстроя России от 10.12.2012 № 83/ГС);</p> <p>СП 438.1325800.2019. Свод правил. Инженерные изыскания при планировке территорий. Общие требования;</p> <p>СП 11-102-97. Инженерно-экологические изыскания для строительства;</p> <p>СП 11-103-97. Инженерно-гидрометеорологические изыскания для строительства;</p> <p>СП 11-105-97. Инженерно-геологические изыскания для строительства.</p> <p>Иные нормативные правовые акты Российской Федерации и Самарской области, технические регламенты и документы, государственные стандарты, нормы и правила.</p> <p>Инженерно-геологические изыскания выполняются с целью получения материалов об инженерно-геологических условиях, необходимых для подготовки проекта планировки территории.</p> <p>Инженерно-экологические изыскания должны обеспечить получение материалов об инженерно-экологических условиях, необходимых для подготовки проекта планировки территории.</p> <p>Инженерно-гидрометеорологические изыскания должны обеспечить получение материалов об инженерно-гидрометеорологических условиях, необходимых для подготовки проекта планировки территории.</p>
7	Наименование объекта	Автомобильная дорога в границах кадастрового квартала 63:22:1801004 сельского поселения Чубовка муниципального района Кинельский Самарской области
8	Описание территории с указанием ее основных	Местоположение: Российская Федерация, Самарская область, сельское поселение Чубовка муниципального района Кинельский Самарской области

	характеристик (местонахождение и основные характеристики)	
9	Перечень выполняемых работ:	Инженерные изыскания в составе: инженерно-геологические изыскания, инженерно-экологические изыскания, инженерно-гидрометеорологические изыскания.
10	Количество экземпляров документации	Документация передается: на бумажном носителе-2 экземпляра; на электронном носителе-в 1 экземпляре. Формат файлов текстовой части doc, pdf; формат файлов графической части в форматах, в которых они разрабатывались и должны быть доступны для редактирования, а также в формате pdf.



**МИНИСТЕРСТВО  
ЛЕСНОГО ХОЗЯЙСТВА,  
ОХРАНЫ  
ОКРУЖАЮЩЕЙ СРЕДЫ И  
ПРИРОДОПОЛЬЗОВАНИЯ  
САМАРСКОЙ ОБЛАСТИ**

443013 г. Самара, ул. Дачная 4 б  
тел. 263-31-70; тел./факс 263-28-55  
E-mail: MNR@samregion.ru

И.о. директора  
ООО «ОГК-САМАРА»

С.С.Купцовой

ул. Урицкого, 19, г. Самара, 443030

21 ОКТ 2022 № 111.01.05/2020  
На № 129 от 05.10.2022


Министерство лесного хозяйства, охраны окружающей среды и природопользования Самарской области рассмотрело Ваш запрос и сообщает следующее.

Согласно представленному Вами картографическому материалу и каталогу координат в границах земельного участка полосы отвода автомобильной дороги к полигону твердых бытовых отходов, расположенной в границах кадастрового квартала 63:22:1801004 сельского поселения Чубовка муниципального района Кинельский Самарской области, особо охраняемые природные территории регионального значения отсутствуют.

Руководитель управления региональной  
экологической политики

 А.П.Ардаков





**МИНИСТЕРСТВО  
ЛЕСНОГО ХОЗЯЙСТВА,  
ОХРАНЫ  
ОКРУЖАЮЩЕЙ СРЕДЫ И  
ПРИРОДОПОЛЬЗОВАНИЯ  
САМАРСКОЙ ОБЛАСТИ**

443013 г. Самара, ул. Давыд 4 Б  
тел. 263-31-70, тел. факс 263-28-55  
E-mail: MNR@samotrans.ru

Директору  
ООО «ОГК-САМАРА»

О.П. Куцову

ул. Урицкого, д. 19, оф.3  
г. Самара, 443030

31 ОКТ 2022

№ 111X-04-02/2022

На № 127 от 05.10.2022

О предоставлении информации

Уважаемый Олег Павлович!

Министерство лесного хозяйства, охраны окружающей среды и природопользования Самарской области (далее – министерство), рассмотрев Ваше обращение о предоставлении сведений о наличии (отсутствии) подземных ископаемых в границах земельного участка расположенного в кадастровом квартале 63:22:1801004, на территории с/п Чубовка Кинельского района Самарской области, в целях определения границ полосы отвода автомобильной дороги к полигону бытовых отходов, сообщает следующее.

На основании представленного картографического материала, в границах вышеуказанного земельного участка отсутствуют участки недр местного значения, содержащие месторождения общераспространенных полезных ископаемых, участки недр местного значения, содержащие подземные воды, право пользования которыми предоставлено министерством, а также водозаборы централизованного водоснабжения хозяйственно-питьевого назначения, зоны санитарной охраны которых установлены в соответствии с законодательством Российской Федерации и Самарской области.

Для получения заключения об отсутствии полезных ископаемых в недрах под земельным участком и водозаборах подземных вод, проекты которых не прошли согласование и утверждение в соответствии с законодательством Российской Федерации и Самарской области, а также водозаборах с объемом добычи более 500 м<sup>3</sup>/сут, рекомендуем Вам обратиться в орган,

осуществляющий на территории Самарской области функции Федерального агентства по недропользованию – отдел геологии и лицензирования по Самарской области Департамента по недропользованию по Приволжскому федеральному округу (443010, г. Самара, ул. Красноармейская, д. 21, тел. 8(846) 332-21-60, начальник – Миронова Ольга Александровна), предоставляющий государственную услугу в соответствии с «Административным регламентом предоставления Федеральным агентством по недропользованию государственной услуги по выдаче заключений об ответственности полезных ископаемых в недрах под участком предстоящей застройки и разрешений на застройку земельных участков, которые расположены за границами населенных пунктов и находятся на площадях залегания полезных ископаемых, а также на размещение за границами населенных пунктов в местах залегания полезных ископаемых подземных сооружений в пределах горного отвода», утвержденным Приказом Роснедр от 22.04.2020 № 161.

При обращении в отдел геологии и лицензирования по Самарской области просьба к заявлению о предоставлении государственной услуги приложить направляемый министерством ответ, во избежание запросов в министерство о предоставлении вышеназванной информации в рамках межведомственного запроса.

Руководитель  
управления лицензирования  
участков недр местного значения



О.В.Ливанова





60	408888,07	2196677,61	75	409183,62	2196568,91	90	409386,14	2196414,94	105	409317,60	2196110,27
61	408900,08	2196667,86	76	409206,87	2196559,57	91	409388,25	2196406,42	106	409313,13	2196099,86
62	408913,98	2196661,51	77	409225,10	2196551,77	92	409389,41	2196397,24	107	409314,69	2196088,13
63	408932,16	2196652,20	78	409242,92	2196543,32	93	409389,50	2196387,84	108	409314,69	2196083,89
64	408947,27	2196643,43	79	409255,78	2196536,48	94	409388,54	2196374,47	109	409316,66	2196072,81
65	408960,36	2196640,57	80	409268,61	2196529,01	95	409380,28	2196312,50	110	409320,04	2196062,72
66	408979,54	2196634,20	81	409284,93	2196518,18	96	409376,89	2196289,21	111	409324,33	2196053,23
67	408998,92	2196628,36	82	409300,59	2196506,36	97	409371,61	2196259,98	112	409331,16	2196040,39
68	409018,29	2196623,36	83	409315,71	2196493,71	98	409365,41	2196234,81	113	409344,13	2196023,28
69	409037,59	2196618,28	84	409330,41	2196480,41	99	409361,64	2196221,96	114	409351,95	2196002,64
70	409056,87	2196612,98	85	409351,33	2196460,57	100	409355,27	2196203,32	115	409357,15	2195991,60
71	409083,43	2196604,50	86	409366,12	2196445,79	101	409348,11	2196184,85	116	409368,29	2195983,29
72	409104,29	2196598,35	87	409372,52	2196438,54	102	409336,58	2196157,28	1	409372,21	2195985,03
73	409123,03	2196591,82	88	409378,17	2196431,03	103	409326,81	2196134,87			
74	409148,99	2196582,23	89	409383,36	2196421,87	104	409320,73	2196120,28			

Руководитель управления рационального  
использования водных ресурсов

Д.В.Митч



**МИНИСТЕРСТВО  
ЛЕСНОГО ХОЗЯЙСТВА,  
ОХРАНЫ  
ОКРУЖАЮЩЕЙ СРЕДЫ  
И ПРИРОДОПОЛЬЗОВАНИЯ  
САМАРСКОЙ ОБЛАСТИ**

443013, г. Самара, ул. Девятай 46  
тел. 263-31-70; тел./факс 263-28-53  
E-mail: MNO@samregion.ru

И.о. директора  
ООО «ОГК-САМАРА»

С.С. Купцовой

ул. Урицкого, д. 19, оф. 3,  
БЦ «Деловой мир» г. Самара, 443030

от 2 НОЯ 2022 № МЛХ.0502/22013

№ № МЛХ/23118 от 04.10.2022

Министерство лесного хозяйства, охраны окружающей среды и природопользования Самарской области, рассмотрев Ваше заявление о предоставлении информации о принадлежности земельного участка полосы отвода автомобильной дороги к полигону ТБО, расположенной по адресу: Самарская обл., м.р. Кинельский, с.п. Чубовка, КК 63:22:1801004, к землям лесного фонда, сообщает, что данный земельный участок, согласно представленному каталогу координат, в соответствии со сведениями, содержащимися в государственном лесном реестре, к землям лесного фонда не относится.

Приложение: каталог координат на 1 л. (на обороте).

Руководитель управления  
лесного планирования и  
организации лесопользования  
департамента лесного хозяйства

Е.В. Ефремова

**ПЛАН**  
 границ земельного участка  
 по адресу: Самарская область, Кинельский район, сельское поселение Чибинаки



**Координаты вершин**

№ п/п	63-22-000000-21-003-03-1801004-21		№ п/п	63-22-000000-04	
	X	Y		X	Y
1	484 171,22	298 687,61	1	484 171,22	298 687,61
2	484 171,40	298 687,61	2	484 171,40	298 687,61
3	484 171,22	298 687,61	3	484 171,22	298 687,61
4	484 171,22	298 687,61	4	484 171,22	298 687,61
5	484 171,22	298 687,61	5	484 171,22	298 687,61
6	484 171,22	298 687,61	6	484 171,22	298 687,61
7	484 171,22	298 687,61	7	484 171,22	298 687,61
8	484 171,22	298 687,61	8	484 171,22	298 687,61
9	484 171,22	298 687,61	9	484 171,22	298 687,61
10	484 171,22	298 687,61	10	484 171,22	298 687,61
11	484 171,22	298 687,61	11	484 171,22	298 687,61
12	484 171,22	298 687,61	12	484 171,22	298 687,61
13	484 171,22	298 687,61	13	484 171,22	298 687,61
14	484 171,22	298 687,61	14	484 171,22	298 687,61
15	484 171,22	298 687,61	15	484 171,22	298 687,61
16	484 171,22	298 687,61	16	484 171,22	298 687,61
17	484 171,22	298 687,61	17	484 171,22	298 687,61
18	484 171,22	298 687,61	18	484 171,22	298 687,61
19	484 171,22	298 687,61	19	484 171,22	298 687,61
20	484 171,22	298 687,61	20	484 171,22	298 687,61
21	484 171,22	298 687,61	21	484 171,22	298 687,61
22	484 171,22	298 687,61	22	484 171,22	298 687,61
23	484 171,22	298 687,61	23	484 171,22	298 687,61
24	484 171,22	298 687,61	24	484 171,22	298 687,61
25	484 171,22	298 687,61	25	484 171,22	298 687,61
26	484 171,22	298 687,61	26	484 171,22	298 687,61
27	484 171,22	298 687,61	27	484 171,22	298 687,61
28	484 171,22	298 687,61	28	484 171,22	298 687,61
29	484 171,22	298 687,61	29	484 171,22	298 687,61
30	484 171,22	298 687,61	30	484 171,22	298 687,61
31	484 171,22	298 687,61	31	484 171,22	298 687,61
32	484 171,22	298 687,61	32	484 171,22	298 687,61
33	484 171,22	298 687,61	33	484 171,22	298 687,61
34	484 171,22	298 687,61	34	484 171,22	298 687,61
35	484 171,22	298 687,61	35	484 171,22	298 687,61
36	484 171,22	298 687,61	36	484 171,22	298 687,61
37	484 171,22	298 687,61	37	484 171,22	298 687,61
38	484 171,22	298 687,61	38	484 171,22	298 687,61
39	484 171,22	298 687,61	39	484 171,22	298 687,61
40	484 171,22	298 687,61	40	484 171,22	298 687,61
41	484 171,22	298 687,61	41	484 171,22	298 687,61
42	484 171,22	298 687,61	42	484 171,22	298 687,61

**Примечания:**  
 1. Масштаб плана: 1:1000 м (1:1 км)  
 2. При этом плане земельный участок расположен на территории кадастрового квартала 63-22-000000-04-003-03-1801004-21.  
 3. При подготовке плана использовались данные кадастрового учета и геодезические материалы.  
 4. Границы земельного участка, образованные в результате кадастрового учета, выделены жирными линиями.  
 5. Границы смежных земельных участков выделены тонкими линиями.



ФЕДЕРАЛЬНОЕ АГЕНТСТВО ПО  
НЕДРОПОЛЬЗОВАНИЮ  
(Роснедра)

ДЕПАРТАМЕНТ ПО НЕДРОПОЛЬЗОВАНИЮ  
ПО ПРИВОЛЖСКОМУ ФЕДЕРАЛЬНОМУ ОКРУГУ  
(ПРИВОЛЖСКНЕДРА)

пл. М. Горького, 4/2, г. Н. Новгород, 603000  
Тел./факс: (831) 433-74-03, тел.: 433-78-91  
E-mail: [privolzh@rosnedra.gov.ru](mailto:privolzh@rosnedra.gov.ru)

И.о. директора  
ООО «ОГК-САМАРА»  
Купцовой С.С.

[kristinanesterenko96@yandex.ru](mailto:kristinanesterenko96@yandex.ru)

01.11.2022 № СМ-ПФО-13-00-36/2340

на № 135 от 10.10.2022

## **ЗАКЛЮЧЕНИЕ**

### **об отсутствии полезных ископаемых в недрах под участком предстоящей застройки**

Выдано: Департамент по недропользованию по Приволжскому федеральному округу  
«01» ноября 2022.

1. Заявитель: Общество с ограниченной ответственностью «ОГК-САМАРА»,  
ИНН 6311146532, ОГРН 1136311007183.

2. Данные об участке предстоящей застройки: Самарская область. Кинельский район.  
В границах кадастрового квартала 63:22:1801004 сельского поселения Чубовка\*

\* Географические координаты участка предстоящей застройки и копия топографического плана участка предстоящей застройки приведены в приложении к настоящему заключению, являющемся его неотъемлемой составной частью.

3. В границах участка предстоящей застройки месторождения полезных ископаемых в недрах отсутствуют.

4. Срок действия заключения: до «01» ноября 2023.

Настоящее заключение содержит сведения об отсутствии запасов полезных ископаемых в недрах под участком предстоящей застройки, предусмотренные статьёй 25 Закона Российской Федерации от 21 февраля 1992 № 2395-1 «О недрах».

Иную геологическую информацию о недрах, в том числе информацию о месторождениях подземных вод, заявитель вправе получить в порядке, предусмотренном статьёй 27 Закона Российской Федерации «О недрах», постановлением Правительства Российской Федерации от 2 июня 2016 № 492 «Об утверждении Правил использования геологической информации о недрах, обладателем которой является Российская Федерация».





Приложение  
к заключению  
от 01.11.2022 № СМ-ПФО-13-00-36/2340

Географические координаты участка предстоящей застройки  
(в соответствии с заявочными материалами WGS-84)

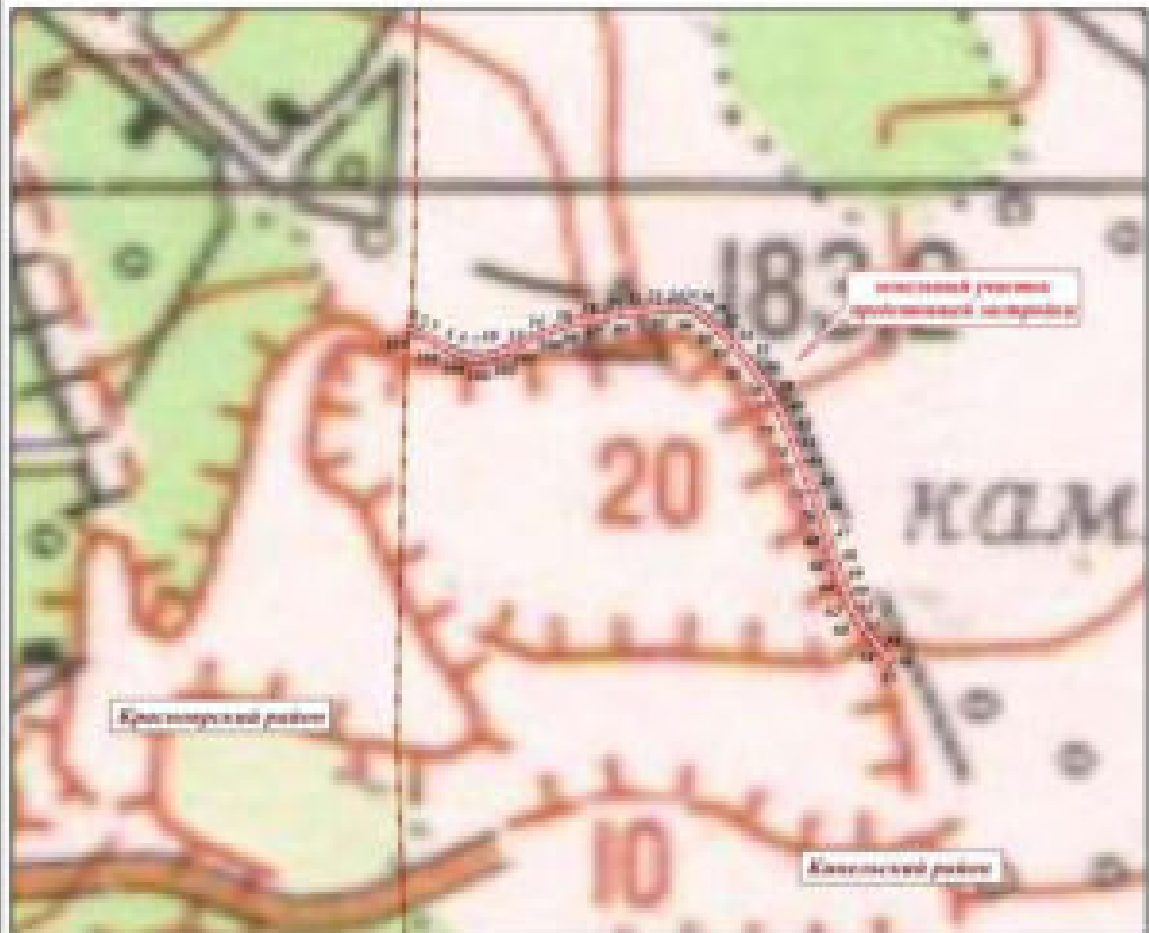
№ п/п	Северная широта	Восточная долгота
1	53°23'09,23"	50°28'06,81"
2	53°23'09,15"	50°28'07,18"
3	53°23'09,01"	50°28'07,69"
4	53°23'08,18"	50°28'10,37"
5	53°23'08,06"	50°28'10,82"
6	53°23'07,95"	50°28'11,3"
7	53°23'07,87"	50°28'11,78"
8	53°23'07,84"	50°28'12,05"
9	53°23'07,83"	50°28'12,5"
10	53°23'07,85"	50°28'12,92"
11	53°23'07,91"	50°28'13,46"
12	53°23'08,01"	50°28'13,95"
13	53°23'08,23"	50°28'14,88"
14	53°23'08,79"	50°28'16,9"
15	53°23'09,05"	50°28'17,9"
16	53°23'09,3"	50°28'18,91"
17	53°23'09,53"	50°28'20,03"
18	53°23'09,69"	50°28'21,01"
19	53°23'09,83"	50°28'22,08"
20	53°23'09,95"	50°28'23,15"
21	53°23'10,08"	50°28'24,47"
22	53°23'10,26"	50°28'26,36"
23	53°23'10,37"	50°28'27,56"
24	53°23'10,45"	50°28'28,52"
25	53°23'10,46"	50°28'29,09"
26	53°23'10,44"	50°28'29,67"
27	53°23'10,36"	50°28'30,24"
28	53°23'10,23"	50°28'30,79"
29	53°23'10,05"	50°28'31,29"
30	53°23'09,84"	50°28'31,74"
31	53°23'09,62"	50°28'32,15"
32	53°23'09,43"	50°28'32,48"
33	53°23'08,71"	50°28'33,7"
34	53°23'08,25"	50°28'34,47"

35	53°23'07,77"	50°28'35,21"
36	53°23'07,27"	50°28'35,92"
37	53°23'07,01"	50°28'36,26"
38	53°23'06,47"	50°28'36,89"
39	53°23'06,03"	50°28'37,34"
40	53°23'05,61"	50°28'37,72"
41	53°23'05,03"	50°28'38,2"
42	53°23'04,43"	50°28'38,64"
43	53°23'03,66"	50°28'39,17"
44	53°23'02,56"	50°28'39,92"
45	53°23'01,05"	50°28'40,92"
46	53°22'59,89"	50°28'41,57"
47	53°22'58,49"	50°28'42,25"
48	53°22'57,41"	50°28'42,8"
49	53°22'56,51"	50°28'43,34"
50	53°22'55,92"	50°28'43,76"
51	53°22'55,36"	50°28'44,23"
52	53°22'54,81"	50°28'44,76"
53	53°22'54,28"	50°28'45,35"
54	53°22'53,77"	50°28'45,98"
55	53°22'53,27"	50°28'46,65"
56	53°22'52,67"	50°28'47,48"
57	53°22'52,44"	50°28'47,03"
58	53°22'53,03"	50°28'46,19"
59	53°22'53,55"	50°28'45,48"
60	53°22'54,06"	50°28'44,84"
61	53°22'54,54"	50°28'44,29"
62	53°22'54,89"	50°28'43,94"
63	53°22'55,47"	50°28'43,41"
64	53°22'55,96"	50°28'43,03"
65	53°22'56,37"	50°28'42,75"
66	53°22'56,99"	50°28'42,38"
67	53°22'57,61"	50°28'42,05"
68	53°22'58,23"	50°28'41,75"
69	53°22'58,85"	50°28'41,45"
70	53°22'59,47"	50°28'41,14"
71	53°23'0,39"	50°28'40,65"
72	53°23'1"	50°28'40,3"
73	53°23'01,6"	50°28'39,92"
74	53°23'02,43"	50°28'39,37"
75	53°23'03,54"	50°28'38,61"

76	53°23'04,29"	50°28'38,08"
77	53°23'04,87"	50°28'37,63"
78	53°23'05,44"	50°28'37,16"
79	53°23'05,85"	50°28'36,77"
80	53°23'06,26"	50°28'36,35"
81	53°23'06,78"	50°28'35,75"
82	53°23'07,28"	50°28'35,09"
83	53°23'07,76"	50°28'34,39"
84	53°23'08,22"	50°28'33,65"
85	53°23'08,89"	50°28'32,55"
86	53°23'09,35"	50°28'31,74"
87	53°23'09,56"	50°28'31,34"
88	53°23'09,73"	50°28'30,92"
89	53°23'09,9"	50°28'30,42"
90	53°23'09,98"	50°28'30,04"
91	53°23'10,04"	50°28'29,58"
92	53°23'10,07"	50°28'29,08"
93	53°23'10,07"	50°28'28,57"
94	53°23'10,03"	50°28'27,85"
95	53°23'09,72"	50°28'24,51"
96	53°23'09,59"	50°28'23,25"
97	53°23'09,4"	50°28'21,68"
98	53°23'09,18"	50°28'20,33"
99	53°23'09,05"	50°28'19,64"
100	53°23'08,83"	50°28'18,63"
101	53°23'08,59"	50°28'17,64"
102	53°23'08,2"	50°28'16,17"
103	53°23'07,86"	50°28'14,97"
104	53°23'07,66"	50°28'14,18"
105	53°23'07,54"	50°28'13,65"
106	53°23'07,46"	50°28'13,09"
107	53°23'07,44"	50°28'12,83"
108	53°23'07,44"	50°28'12,22"
109	53°23'07,49"	50°28'11,62"
110	53°23'07,59"	50°28'11,07"
111	53°23'07,73"	50°28'10,55"
112	53°23'07,94"	50°28'09,85"
113	53°23'08,25"	50°28'08,86"
114	53°23'08,58"	50°28'07,79"
115	53°23'08,74"	50°28'07,18"
116	53°23'08,84"	50°28'06,73"

**Земельный участок предположительной застройки под объект в границах кадастрового квартала 83:22:1891004 сельского поселения Чубинка муниципального района Кинельский Самарской области**

Масштаб 1:10 000



**Условные обозначения**

- земельный участок предположительной застройки
- границы административных районов

При подготовке базы использованы материалы масштаба 1:100 000

**АДМИНИСТРАЦИЯ  
СЕЛЬСКОГО ПОСЕЛЕНИЯ ЧУБОВКА  
МУНИЦИПАЛЬНОГО РАЙОНА КИНЕЛЬСКИЙ  
САМАРСКОЙ ОБЛАСТИ**

446403, Самарская область,  
Кинельский район, с. Чубовка,  
ул. Нефтяников, 13  
ИНН 6350009635

Тел. 3-67-47  
Факс 3-67-46  
E-mail: chubovka-ad@mail.ru

Исх. №864

10 октября 2022 г.

И.о. директора  
ООО «ОГК-САМАРА»

С.С. Купцовой

На Ваше письмо от 05.10.2022г. исх. № 131 сообщаем, что документация по планировке территории в целях определения границ полосы отвода автомобильной дороги к полигону твердых бытовых отходов, расположенной в границах кадастрового квартала 63:22:1801004 администрацией сельского поселения Чубовка муниципального района Кинельский Самарской области не утверждалась.

Глава сельского поселения Чубовка



А.А. Адаев