

Администрация
муниципального района Кинельский
Самарской области

Постановление

29.04.2019 728

от _____ № _____
г. Кинель

«О разработке проекта планировки территории и проекта межевания для проектирования и строительства объекта АО «Самаранефтегаз» 5629П: «Электроснабжение скважины №189 Западно-Коммунарского месторождения» в границах сельских поселений Малая Малышевка и Красносамарское муниципального района Кинельский Самарской области»

В соответствии со статьями 45, 46 Градостроительного кодекса Российской Федерации от 29.12.2004г. №190-ФЗ, Уставом муниципального района Кинельский Самарской области, Федеральным законом «Об общих принципах организации местного самоуправления в Российской Федерации» от 06.10.2003г. №131-ФЗ, администрация муниципального района Кинельский

ПОСТАНОВЛЯЕТ:

1. Разрешить разработку документации по планировке территории (далее - ДПТ): Проект планировки территории и проекта межевания территории для проектирования и строительства объекта АО «Самаранефтегаз» 5629П: «Электроснабжение скважины №189 Западно-Коммунарского месторождения» в границах сельских поселений Малая Малышевка и Красносамарское муниципального района Кинельский Самарской области, со следующими характеристиками:

1) назначение документации по планировке территории (ДПТ) – для строительства линейного объекта;

2) ориентировочная площадь территории, в отношении которой осуществляется подготовка ДПТ – 1,2 га;

3) описание границ территории, в отношении которой осуществляется подготовка ДПТ - на территории сельского поселения Малая Малышевка и сельского поселения Красносамарское;

4) вид территории, в отношении которой осуществляется подготовка ДПТ – незастроенная;

5) вид линейного объекта:

- проектируемая площадка под обустройство скважины;

-проектируемая подъездная дорога к скважине;

- проектируемая ВЛ-6 кВ;

-проектируемая площадка под реклоузер;

-проектируемая площадка под КТП;

6) источник финансирования работ по подготовке ДПТ – средства заявителя (силами подрядной организации АО «Самаранефтегаз»).

Приложение: Схема границ разработки документации по планировке территории (прилагается).

2. Официально опубликовать настоящее постановление в газете «Междуречье» и разместить на официальном сайте администрации муниципального района Кинельский в информационно-телекоммуникационной сети Интернет (www.kinel.ru) в разделе «Градостроительство/ Документация по планировке территории».

3. Контроль за исполнением настоящего постановления оставляю за собой.

Глава муниципального района Кинельский



С.И. Колесник

Богданова 21665

СИТУАЦИОННЫЙ ПЛАН
Масштаб 1:25000

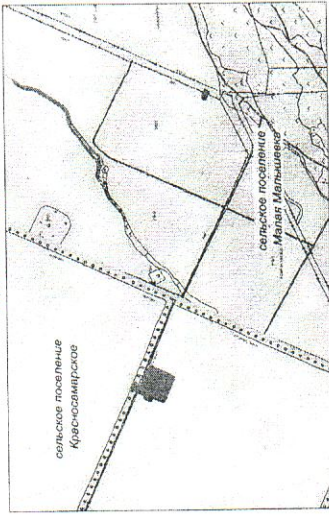
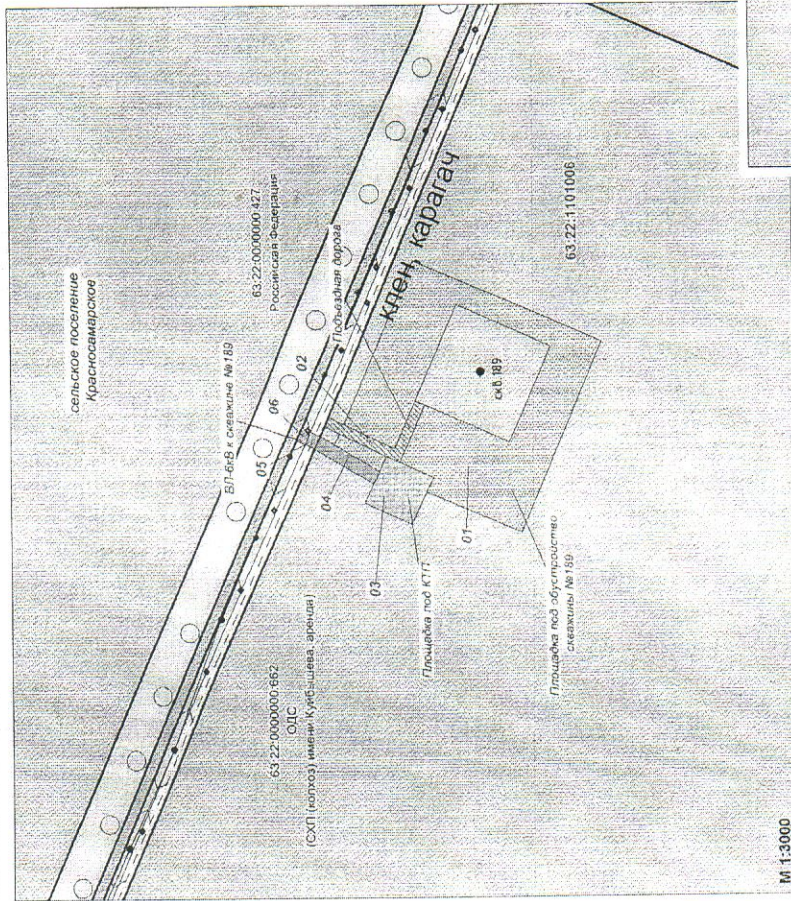


Схема согласования места размещения объекта строительства АО "Самаранефтегаз":
5629П "Электроснабжение скважины №189 Западно-Коммунарского месторождения",
на территории муниципального района Кинельский в границах сельских поселений Красносармарское и Малая Малышевка

Номер	Кадастровый №	Обозначение	Характеристика участка	Правобладатель	Категория	Разрешенное использование	Местоположение	Площадь, кв. м	Удочка
01	63:22:101006	662/чр/1	Площадь под обустройство скважины №189	ОДС (ОП) колхоз имени Кудряшова, аренда	Земли с/х назначения	Для сельскохозяйственного производства	Самарская область, Кинельский район, на земельном участке, расположенном в границах кадастровых кварталов 63:22:101001, 63:22:101006, 63:22:103002	12075	Пашня
02	63:22:0904001	662/чр/2	подъездная дорога к скважине №189	ОДС (ОП) колхоз имени Кудряшова, аренда	Земли с/х назначения	Для сельскохозяйственного производства	Самарская область, Кинельский район, на земельном участке, расположенном в границах кадастровых кварталов 63:22:101001, 63:22:101006, 63:22:103002	471	Пашня
03	63:22:0904001	662/чр/3	площадь под КТП	ОДС (ОП) колхоз имени Кудряшова, аренда	Земли с/х назначения	Для сельскохозяйственного производства	Самарская область, Кинельский район, на земельном участке, расположенном в границах кадастровых кварталов 63:22:101001, 63:22:101006, 63:22:103002	590	Пашня
04	63:22:0904001	662/чр/4	ВЛ-6кВ с скважиной №189	ОДС (ОП) колхоз имени Кудряшова, аренда	Земли с/х назначения	Для сельскохозяйственного производства	Самарская область, Кинельский район, на земельном участке, расположенном в границах кадастровых кварталов 63:22:101001, 63:22:101006, 63:22:103002	319	Пашня
05	63:22:101006	3/71	ВЛ-6кВ с скважиной №189	Администрация м.р. Кинельский	Земли с/х назначения	Трубопроводный транспорт	Самарская область, Кинельский район, на земельном участке, расположенном в границах кадастровых кварталов 63:22:101001, 63:22:101006, 63:22:103002	48	Дорога
06	63:22:101006	3/72	ВЛ-6кВ с скважиной №189	Администрация м.р. Кинельский	Земли с/х назначения	Трубопроводный транспорт	Самарская область, Кинельский район, сельское поселение Красносармарское	48	Дорога
07	63:22:0904001	71/чр/1	площадь под установку ресусурера	Администрация м.р. Кинельский (Корельская Л.А. аренда)	Земли с/х назначения	Для ведения крестьянского (фермерского) хозяйства	Самарская область, Кинельский район, сельское поселение Красносармарское	42	Лесопосадка
Итого							Самарская область, Кинельский район, севернее западной части Малая Малышевка, зона перепланировки в границах бывшего совхоза Малышевский	300	Пашня
								32 105	

Протяженности:

1. Площадка под обустройство скважины №189 – 1,36 га
2. Подъездная дорога к скважине №189 – 80 м
3. Площадка под КТП – 0,09 га
4. ВЛ-6кВ к скважине №189 – 50 м
5. Площадка под установку ресусурера – 0,03 га



Условные обозначения:

- протрава проектируемой ВЛ
- для обустройства скважины
- под подъездную дорогу
- под ВЛ-6кВ
- под КТП
- под площадку для установки ресусурера

Наименование должностного лица	Условия согласования	Подпись, печать	ФИО
Полномочный представитель собственников земельных долей земельного участка 63:22:0904001:662	Согласовано		Е.А. Корельская
Арендатор земельного участка 63:22:0904001:71	Согласовано		М.Ю. Костин
Главный маркшейдер АО "Самаранефтегаз"	Согласовано		О.В. Гладилов
Заместитель Генерального директора АО "Самаранефтегаз" по развитию производства	Согласовано		Д.И. Касаев

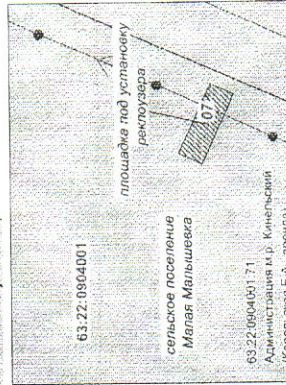
Заказчик: АО "Самаранефтегаз"

5629П "Электроснабжение скважины №189 Западно-Коммунарского месторождения", на территории муниципального района Кинельский в границах сельских поселений Красносармарское и Малая Малышевка

Изм.	Лист	№ Документ	Подпись	Дата
Разработал	Кузьменко Е.В.			
Проверил	Щербенко М.А.			

Страница	Лист	Листов
П	1	1

Генерал согласования места:



М 1:3000