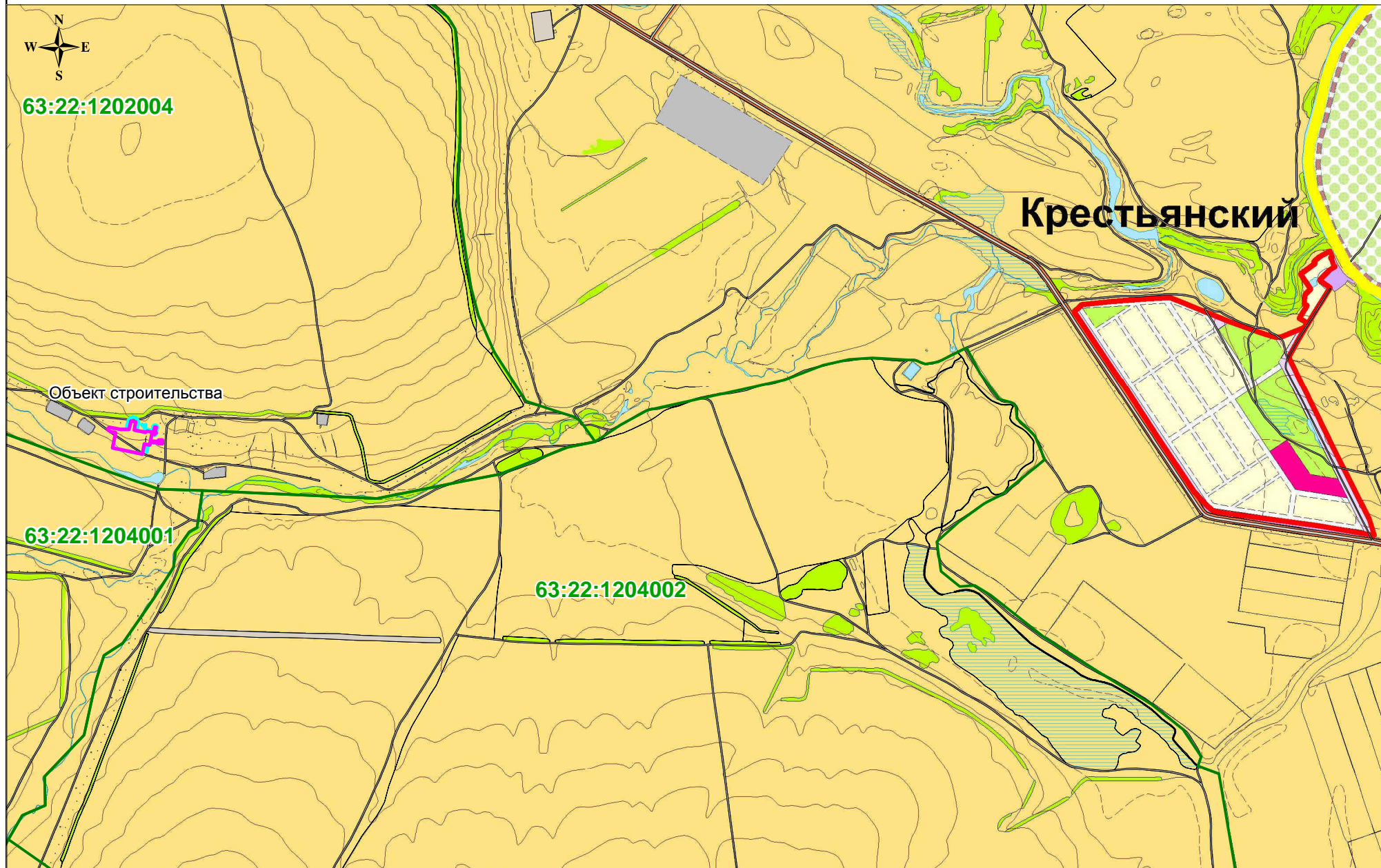







**Схема расположения элементов планировочной структуры
для строительства объекта АО "Самаранефтегаз":
4884П "Сбор нефти и газа со скважин №№153,165 Никольско-Спиридоновского месторождения"
на территории муниципального района Кинельский Самарской области**



Условные обозначения:

-  - границы территории, в отношении которой осуществляется подготовка схемы расположения элементов планировочной структуры
-  - границы зон планируемого размещения линейных объектов
-  - границы населенных пунктов
-  - границы муниципального образования сельское поселение Бариновка
-  **63:22:1202004** - граница кадастрового квартала, его номер

| | | | | | | |
|-------------|----------------|---------|-----------------------------------------------------------------------------------------------------------------------------------------------------------------------------------------------------------------------------------------------------------------|-------------------------------|------|--------|
| | | | Проект планировки территории для строительства объекта АО "Самаранефтегаз": 4884П "Сбор нефти и газа со скважин №№153,165 Никольско-Спиридоновского месторождения" на территории сельского поселения Домашка муниципального района Кинельский Самарской области | | | |
| Должность | ФИО | Подпись | Материалы по обоснованию проекта планировки территории | Стадия | Лист | Листов |
| Директор | Кузьмин В.Ю. | | | | 1 | 1 |
| ГИП | Селезнев А.И. | | | | | |
| Исполнитель | Подобулин С.Е. | | | | | |
| | | | Графическая часть (Схема границ элементов планировочной структуры) М 1:25 000 | ООО "Фирма "Адепт" 2018 г. | | |